 Corpoboyacá <small>Región Estratégica para la Sostenibilidad</small>	CORPORACIÓN AUTÓNOMA REGIONAL DE BOYACÁ	PLANEACIÓN ORGANIZACIONAL Y MEJORA CONTINUA	
	SISTEMA INTEGRADO DE GESTIÓN DE LA CALIDAD	FORMATO DE REGISTRO	
		FPM-02	Página 1 de 2
		Versión 2	03-03-2011
ACTA DE REUNIÓN			

Fecha: Noviembre 19 de 2014
 Hora: 2:30 p.m.
 Lugar: SUBDIRECCION DE PLANEACION Y SISTEMAS
 Grupo de Trabajo: N/A

TEMA(S): ACTA No. 3 DE AJUSTE MONTOS DE COFINANCIACION “ CONVOCATORIA 002 DE 2014”

Siendo las 2:30 P.m. del día 19 de Noviembre de 2014 en la oficina de la Subdirección de Planeación y Sistemas se reunieron el Subdirector (E), los profesionales del proceso Formulación, Evaluación y Seguimiento a la Gestión Misional, el asesor de la dirección y el jefe (E) de la oficina de Control Interno, con el fin de recibir la información del doctor Julio Roberto Guatibonza con referencia a la conversación con los alcaldes, que presentaron proyectos para adquisición de predios mediante la convocatoria 002 de 2014, a los cuales se les solicitaría la posibilidad de ampliar el monto de sus aportes.

El doctor Julio Roberto Guatibonza, se dirige a los asistentes comunicándoles que se ha realizado la gestión ante los alcaldes teniendo como resultado:


1. El señor alcalde del municipio de El Cocuy ha subido su oferta completando un porcentaje del 40% como contrapartida.
2. El señor alcalde del municipio de La Uvita ha subido su oferta completando un porcentaje del 40% como contrapartida.
3. El señor alcalde del municipio de Mongua ha subido su oferta completando un porcentaje del 30% como contrapartida.
4. El señor alcalde del municipio de Soata ha subido su oferta completando un porcentaje del 30% como contrapartida.


Los demás alcaldes han manifestado que realmente en este momento no cuentan con presupuesto para subir sus contrapartidas, igual podemos ver que todos aportan más del 20%.

Igualmente les manifiesto que teniendo en cuenta los aportes ajustados de los alcaldes es posible cofinanciar los 7 proyectos aprobados.







Adjunto cuadro con la relación de los valores ajustados.

Teniendo en cuenta estos ajustes, es necesario solicitar a los alcaldes ajustar los proyectos a los nuevos valores para expedir su aval ambiental y continuar el proceso para la firma del convenio.


 Se anexa relación de calificación de

	CORPORACIÓN AUTÓNOMA REGIONAL DE BOYACÁ	PLANEACIÓN ORGANIZACIONAL Y MEJORA CONTINUA	
		FORMATO DE REGISTRO	
	SISTEMA INTEGRADO DE GESTIÓN DE LA CALIDAD	FPM-02	Página 2 de 2
Versión 2		03-03-2011	
ACTA DE REUNIÓN			

No siendo otro el motivo de la presente reunión se da por terminada y se firma por quienes intervinieron:

a. ASISTENTES		
NOMBRE	CARGO / DESEMPEÑO	FIRMA
JAIRO IGNACIO GARCIA RODRIGUEZ	Subdirector proceso Formulación, evaluación y seguimiento a la gestión misional (E)	
MYRIAM CRISTANCHO	Jefe Oficina de Control Interno (E)	
JULIO ROBERTO GUATIBONZA DIEGO ALFREDO ROA NIÑO	Asesor Dirección Líder proceso Formulación, evaluación y seguimiento a la gestión misional	
MARIA CAMILA BORRAS	Profesional proceso Formulación, evaluación y seguimiento a la gestión misional	
OMAR ALEXIS CELY	Profesional proceso gestión proyectos ambientales	
CELIA ISABEL VELASQUEZ FERIA	Profesional proceso Formulación, evaluación y seguimiento a la gestión misional	

8

N°	NO. RADICADO	FECHA DE RADICADO	RECIBIDO	COD. BRN	MUNICIPIO ENTIDAD	NOMBRE DEL PROYECTO	NOMBRE DEL PREDIO	HECTAREAS	COSTO TOTAL DEL PROYECTO	FINANCIACION			% Municipio	PIUNTAJE		TOTAL
										MUNICIPIO	CONTRIBUY.			AMBIENTAL	Vl per hectarea	
1	140-14244	17/53/27	24-oct-14	CO-14-0047	MUNICIPIO DE EL COCUY	ADQUISICION DE UN PREDIO DE INTERES HIDRICO EN LA VEREDA PALCHACUAL DEL MUNICIPIO DEL EL COCUY	EL CRIADERO	309	\$ 275.010.000	\$ 110.004.000	\$ 165.006.000	40	52	15	18	85
2	140-14278	10/03/50	27-oct-14	CO-14-0050	MUNICIPIO DE SOATA	ADQUISICION DE PREDIOS EN ZONAS DE RESERVA DE INTERES HIDRICO DE LA MICROCUENCA LOS REMOLINOS DEL MUNICIPIO DE SOATA BOYACA	EL PAIZAL	103	\$ 271.920.000	\$ 81.576.000	\$ 190.344.000	30	52	10	10	72
3	140-14280	10.10.50	27-oct-14	CO-14-0051	MUNICIPIO DE GUACAMAYAS	ADQUISICION DEL PREDIO LOS PULCHOS ESTRATEGICO PARA LA CONSERVACION Y PROTECCION DEL RECURSO HIDRICO EN LA VEREDA CHEVE DEL MUNICIPIO DE GUACAMAYAS	LOS PALCHOS	38.6	\$ 103.560.000	\$ 34.000.000	\$ 69.560.000	33	45	10	14	69
4	140-14294	14/20/14	27-oct-14	CO-14-0054	MUNICIPIO DE SOCOTA	ADQUISICION DEL PREDIO CUEVA BLANCA UBICADO EN LA VEREDA DE PARPA DEL MUNICIPIO DE SOCOTA	CUEVA BLANCA	47	\$ 153.600.000	\$ 76.800.000	\$ 76.800.000	50	50	6	75	81
5	140-14305	15/21/00	27-oct-14	CO-14-0059	MUNICIPIO DE MONGUA	ADQUISICION DEL PREDIO DENOMINADO EL CAMARERO UBICADO EN LA VEREDA DE TINAJUELO DEL MUNICIPIO DE MONGUA	EL CAMARERO	48.05	\$ 193.596.000	\$ 58.684.287	\$ 134.911.713	30	52	6	10	68
6	140-14311	15/44/20	27-oct-14	CO-14-0062	MUNICIPIO DE LA UUITA	ADQUISICION PREDIOS DE PROTECCION AMBIENTAL Y PRESERVACION DEL RECURSO HIDRICO. LOS CUALES ABASTECEN ACUEDUCTOS DEL MUNICIPIO DE LA UUITA BOYACA	EL VERDE	32.2	\$ 30.160.000	\$ 36.064.000	\$ 54.096.000	40	49	10	18	77
7	140-14325	16/54/23	27-oct-14	CO-14-0067	MUNICIPIO DE MIRAFLORES	COMPRA DE PREDIO ESTRATEGICO PARA LA CONSERVACION Y PROTECCION DE LOS RECURSOS NATURALES PRINCIPALMENTE DEL RECURSO HIDRICO EN LA VEREDA SAN ANTONIO, PREDIO LA SABANA Y LA SABANA DEL MUNICIPIO DE MIRAFLORES	LA SABANA Y LA SABANA	33.9	\$ 186.450.000	\$ 37.500.000	\$ 148.950.000	20	47	4	4	55
TOTALS									\$ 1.274.296.000	\$ 434.608.287	\$ 839.687.713					

PRESUPUESTO	
647.300.000	640.737.713
50.000.000	50.000.000
318.409.053	148.950.000
1.015.409.053	175.761.140

