





INFORME DE RESULTADOS DE LA EVALUACIÓN Y VERIFICACION DE LOS DOCUMENTOS APORTADOS POR LOS ENTES TERRITORIALES


LA CORPORACIÓN AUTÓNOMA REGIONAL DE BOYACÁ – CORPOBOYACÁ Y LA SECRETARÍA DE AMBIENTE Y DESARROLLO SOSTENIBLE DE LA GOBERNACIÓN DE BOYACÁ

Se permiten comunicar que de acuerdo a lo dispuesto en el cronograma de la Convocatoria del año 2021, para la conformación del banco de predios de interés hídrico que podrán ser cofinanciados, se reunió el comité evaluador designado por la Corporación Autónoma Regional de Boyacá y la Gobernación de Boyacá, con el fin de realizar la evaluación de los documentos aportados por los municipios y, verificar el cumplimiento de los requisitos establecidos en el numeral 1 de los términos de referencia de la convocatoria en mención. Con base en lo anterior, se seleccionaron de manera preliminar como elegibles, los siguientes predios:

Nº	MUNICIPIO	NOMBRE DEL PREDIO
1	TUTA	Jalisco o el Esparto
2	BERBEO	Santa María
3	GUACAMAYAS	Lote Los Alpes
4	BOAVITA	El Ojito
5	RONDON	Vista Hermosa
6	TOCA	El Chorro
7	LA UVITA	El Abrojal
8	LA UVITA	Los Buitres


HERMAN AMAYA TÉLLEZ
Director General
CORPOBOYACÁ


FABIO GUERRERO AMAYA
Secretario de Ambiente y Desarrollo
Sostenible
Gobernación de Boyacá

Proyectó: Lyda Catherine Duarte Rodríguez, Zully Vitalina Ojeda Bautista
Revisó: Sonia Natalia Vásquez Díaz  Sidney Rodríguez Cardozo ____
Archivado en: Proyectos Externos para Cofinanciación Interna