REGISTRO INFORME DE RESULTADOS

PARTE C. CALIDAD DE AIRE IP-2021-12

Fecha de Reporte	3 de febrero de 2022	IDEAM	Resolución de Acreditación	1284 del 29 de octubre de 2019 1627 del 26 de diciembre de 2019 491 del 8 de junio de 2021
Medición/ Informe N°	**IP-2021-12**			

INFORMACIÓN DEL SOLICITANTE			
Nombre:	Corporación Autónoma Regional de Boyacá Corpoboyacá	NIT o C.C:	800252843-5
Ciudad/Dirección:	Antigua vía a Paipa # 53-70 Tunja, Boyacá	E-mail:	corpoboyaca@corpoboyaca.gov.co ousuario@corpoboyaca.gov.co
Persona de contacto:	Heiler Martín Ricaurte Avella	Teléfono:	60 (8) 745-7186
Objetivo de la medición:	Monitorear la calidad del aire de la jurisdicción Corporación Autónoma Regional de Boyacá Corpoboyacá con el fin de poner a disposición del público el reporte del estado de la calidad del aire para el mes de diciembre de 2021 de la red de monitoreo de calidad del aire mediante estaciones automáticas situadas en Sogamoso, Nobsa, Paipa y Tunja, este informe se elaboró en base a Ocho (8) estaciones que se encuentran monitoreando de manera permanente la calidad el aire.		
Normatividad Vigente:	Resolución 2254 de 2017 expedida por el Ministerio de Ambiente y Desarrollo Sostenible		

LOCALIZACIÓN DE LA MEDICIÓN

ESTACIÓN	UBICACIÓN	ALTURA (m.s.n.m)	LATITUD	LONGITUD
UPTC	Municipio de Sogamoso, azotea edificio UPTC	2.523	5° 42' 16, 5''	72°56' 34,0''
Recreo	Municipio de Sogamoso, parque recreacional	2.483	5°43' 34,58''	72° 55' 15,30''
Sena	Municipio de Sogamoso, Instalaciones del Sena	2.477	5º 45' 25,6”	72º 54' 30,7”
Nazareth	Municipio de Nobsa, Colegio Técnico Nazareth	2.479	5º 45' 58,02”	72º 53' 49,23”
Móvil 1	Municipio de Nobsa, Instalaciones de Bomberos	2.499	5º 46' 15,34”	72º 56' 16,70”
Móvil 2	Municipio de Tunja, UPTC	2.708	5º 33' 11,78”	73º 21' 19,24”
Paipa	Municipio de Paipa, Piscinas de enfriamiento GENSA	2.505	5º 45' 59,2”	73º 08' 45”

Móvil Koica	Sogamoso, Colegio Técnico juan José Rondón	2.510	5º 44' 40,27”	72º 54' 22,05”

CONTAMINANTES MONITOREADOS

Estación	Contaminante	Equipo	Serial	Método Equivalente
Móvil 1	PM-10	ENVIRONEMENT MP101M	4271	EQPM-0404-151
Móvil 1	*****PM-2.5	ENVIRONEMENT CPM	314	N/A
Móvil 1	SO_2	ENVIRONEMENT AF22M	2131	EQSA-0802-149
Móvil 1	O_3	ENVIRONEMENT O342M	1556	EQOA-0206-148
Móvil 2	PM-10	ENVIRONEMENT MP101M	4272	EQPM-0404-151
Móvil 2	*PM-2.5	ENVIRONEMENT CPM	313	N/A
Móvil 2	SO_2	ENVIRONEMENT AF22M	2132	EQSA-0802-149
Móvil 2	O_3	ENVIRONEMENT O342M	1556	EQOA-0206-148
Móvil Koica	PM-10	ENVIRONEMENT MP101M	4969	EQPM-0404-151
Móvil Koica	PM-2.5	ENVIRONEMENT MP101M	4962	EQPM-1013-211
Móvil Koica	CO	ENVIRONEMENT CO12M	2079	RFCA-0206-147
Móvil Koica	SO_2	ENVIRONEMENT AF22M	2517	EQSA-0802-149
Móvil Koica	NO_2	ENVIRONEMENT AC32M	A04-2863	RFNA-0202-146
Móvil Koica	O_3	ENVIRONEMENT O342M	1730	EQOA-0206-148
Paipa	PM-10	THERMO FH 62C14	E-1917	EQPM-1102-150
Paipa	*SO_2	ECOTECH SERINUS 50	100546	EQSA-0809-188
Nazareth	PM-10	ENVIRONEMENT MP101M	4970	EQPM-0404-151
Nazareth	PM-2.5	ENVIRONEMENT MP101M	4972	EQPM-1013-211
Nazareth	CO	ENVIRONEMENT CO12M	2078	RFCA-0206-147
Nazareth	SO_2	ENVIRONEMENT AF22M	2510	EQSA-0802-149
Nazareth	NO_2	ENVIRONEMENT AC32M	A04-2859	RFNA-0202-146
Nazareth	O_3	ENVIRONEMENT O342M	1729	EQOA-0206-148
Recreo	PM-10	ENVIRONEMENT MP101M	4958	EQPM-0404-151
Recreo	PM-2.5	ENVIRONEMENT MP101M	4965	EQPM-1013-211
Recreo	CO	ENVIRONEMENT CO12M	2075	RFCA-0206-147
Recreo	SO_2	ENVIRONEMENT AF22M	2516	EQSA-0802-149
Recreo	*NO_2	ENVIRONEMENT AC32M	04-2854	RFNA-0202-146
Recreo	O_3	ENVIRONEMENT O342M	1727	EQOA-0206-148
SENA	PM-10	THERMO FH 62C14	E-1923	EQPM-1102-150
SENA	*SO_2	ECOTECH EC9850	03-0748	EQSA-0193-092
SENA	O_3	ECOTECH SERINUS 10	15-1962	EQOA-0809-187
UPTC SOGAMOSO	PM-10	THERMO FH 62C14	E-1840	EQPM-1102-150

**Incluya filas según sea necesario. Convención: (*) parámetro no acreditado*

Descripción del área de medición	Ver anexo 1 Microlocalización estaciones de monitoreo de calidad del aire		
Tipo medición	Ver anexo 1 Microlocalización estaciones de monitoreo de calidad del aire		
Fecha de inicio de medición	01/12/2021	Fecha de Finalización	31/12/2021
Hora de Inicio	1:00 A.M	Fecha de Finalización	11:59 PM

GENERALIDADES

1. Introducción

La contaminación atmosférica es un fenómeno que afecta negativamente la salud y el bienestar humano, especialmente a poblaciones situadas cerca de corredores industriales como lo es el valle de Sogamoso, por ello es de gran importancia para la Corporación Autónoma Regional de Boyacá en ejercicio de su función como autoridad ambiental, dar a conocer el estado de la calidad del aire de estas zonas.

Es de gran importancia conocer el estado de la calidad del aire ya que influye directamente sobre la salud y el bienestar de las personas. Su deterioro se relaciona con los efectos de las emisiones de contaminantes a la atmósfera, provenientes de fuentes de diferentes clases y orígenes, las cuales son causadas por la actividad humana o natural. Entre estas se destacan las fuentes fijas asociadas principalmente a los procesos industriales y de manufactura; las fuentes móviles que se relacionan con actividades de transporte y las fuentes naturales que involucran los incendios forestales, la actividad volcánica, la erosión, entre otros.

Con el propósito principal de conocer el panorama de la contaminación atmosférica en la jurisdicción de CORPOBOYACA se ha fortalecido el sistema de Vigilancia de la Calidad del Aire (SVCA) cuya configuración y propósito difieren según las características socioeconómicas de la región.

En este sentido la Corporación Autónoma Regional de Boyacá pone a disposición del público el reporte del estado de la calidad del aire para el mes de diciembre de 2021 de la red de monitoreo de calidad del aire mediante estaciones automáticas situadas en Sogamoso, Nobsa, Paipa y Tunja las cuales se encuentran en la Jurisdicción de CORPOBOYACA, este informe se elaboró en base a Ocho (8) estaciones que se encuentran monitoreando de forma permanente la calidad el aire.

2. Contaminantes criterio y norma de calidad del aire en Colombia

La norma de calidad del aire o nivel de inmisión en Colombia fue establecida por el Ministerio de Ambiente, Vivienda y Desarrollo Territorial – MAVDT (actualmente Ministerio de Ambiente y Desarrollo Sostenible – MADS) mediante la Resolución 610 de 2010, la cual modifica la Resolución 601 de 2006 (Ministerio de Ambiente, Vivienda y Desarrollo Territorial, 2010) y se actualiza a la resolución 2254 de 2017.

Dentro de ésta se consideraron los llamados contaminantes criterio, que se definen como aquellos para los cuales existen criterios basados en la afectación a la salud de la población, como fundamento para establecer niveles máximos permisibles en el aire ambiente (USEPA, 2015); a continuación, se presenta una breve descripción de cada uno de los contaminantes.

2.1. Material Particulado

Es usualmente llamado PM (particulate matter) seguido por un número que indica el tamaño de las partículas en micrómetros. El material particulado fino, PM-2.5, corresponde a todas las partículas que tienen un tamaño menor a 2,5 micrómetros y el PM-10 representa las partículas de tamaño menor a 10 micrómetros; esto significa que el PM-2.5 está contenido dentro del PM-10. A las partículas con tamaño entre 2,5 y 10 micrómetros se les conoce como material particulado grueso (WHO, 2006). Las Partículas Suspendidas Totales (PST) contienen al PM-10 y a la fracción inhalable de diámetro Mayor, que no sedimentan en periodos cortos, sino que permanecen suspendidas en el aire debido a su tamaño y densidad.

Numerosos estudios alrededor del mundo muestran un vínculo entre los niveles de material particulado en el aire ambiente y la morbilidad y mortalidad de la población. Tanto los tiempos cortos de exposición a PM como los largos están relacionados con índices de mortalidad (NILU, 2015).

Las fuentes más importantes de PM-10 involucran procesos mecánicos como el desgaste del asfalto, neumáticos y frenos de los carros, los fenómenos de resuspensión, actividades de construcción, incendios forestales y las actividades industriales. En cuanto a las fuentes de PM-2,5 se encuentran los incendios forestales, las emisiones de escape de los vehículos y la industria (WHO - Regional Office for Europe, 2006).

En la mayoría de los ambientes urbanos se encuentra presente tanto el material particulado fino como grueso; sin embargo, la proporción relativa de estas dos categorías puede variar, dependiendo de la geografía local, de la meteorología y de las características de las fuentes de emisión (WHO - Regional Office for Europe, 2006).

2.2. Dióxido de azufre (SO_2)

Este gas incoloro se forma a partir de la combustión de sustancias que contienen azufre, principalmente petróleo y carbón, así como de numerosos procesos industriales. Las plantas de energía, las refinerías de petróleo y otros grandes complejos industriales son fuentes principales de las emisiones actuales de SO2 (NILU, 2015).

En ciertas regiones, la quema de carbón y el uso de gasolina y diésel con alto contenido de azufre son las Mayores fuentes de emisión teniendo en cuenta que, en la combustión, el azufre presente en el combustible se convierte casi en su totalidad a SO_2 (WHO - Regional Office for Europe, 2006).

2.3. Dióxido de nitrógeno (NO_2)

En un proceso paralelo al del SO2, el nitrógeno en los combustibles se convierte por combustión a altas temperaturas a óxidos de nitrógeno, NOx, que corresponden a la suma de NO_2 y NO. El monóxido de nitrógeno (NO) se encuentra en Mayor proporción entre los NOx formados por esta ruta; en sí mismo no afecta a la salud en las concentraciones ambiente usuales, pero es oxidado rápidamente por el ozono troposférico disponible para formar una contribución adicional de NO_2, que sí es dañino. Los efectos de la exposición prolongada a NO2 han sido investigados mediante estudios en la población; muchos muestran conexión con asma, bronquitis, afectación de la función pulmonar y mortalidad.

Las contribuciones más importantes a las emisiones de NOx son las correspondientes a las del tubo de escape de los vehículos y a la generación eléctrica; algunos sitios también pueden ser focos de emisión debido a la actividad industrial. En las ciudades grandes los vehículos diésel emiten la Mayor parte de NO_2 (NILU, 2015).

Cuando se encuentra en presencia de hidrocarburos y de radiación ultravioleta, el dióxido de nitrógeno es la fuente principal de ozono troposférico y de aerosoles de nitrato; estos últimos forman una contribución importante a la concentración ambiente de PM-2.5 (WHO, 2006) (USEPA, 2015).

2.4. Ozono (O_3)

Es un gas que no se emite directamente por fuentes primarias, se encuentra en la estratósfera (donde protege a la Tierra contra la dañina radiación ultravioleta) y cerca del nivel del suelo en la tropósfera. Se produce a partir de las reacciones fotoquímicas en presencia de radiación solar y precursores tales como los óxidos de nitrógeno (NOx) y los compuestos orgánicos volátiles (COV) (USEPA, 2015), y se consume al reaccionar con NO_2 al ser depositado en el suelo (WHO, 2006). En el presente informe se hace referencia al ozono troposférico el cual conduce a efectos adversos para la salud

El ozono troposférico puede convertirse en un problema ambiental teniendo en cuenta que afecta la vegetación, la infraestructura y la salud de la población (NILU, 2015). Las medidas encaminadas a controlar sus niveles se enfocan en las emisiones de sus precursores (WHO, 2006).

2.5. Monóxido de carbono (CO)

Se forma a partir de la combustión incompleta de combustibles que contienen carbono tales como gasolina, diésel y madera. Este es un caso común donde una proporción del carbón se oxida solamente a Monóxido de carbono, mientras que la combustión completa conduce a la formación de Dióxido de Carbono (WHO - Regional

Office for Europe, 2006). En Colombia los niveles de CO son usualmente bajos y no representan riesgo a la salud de la población.

2.6. Normatividad vigente de calidad del aire

Los niveles máximos permisibles para contaminantes criterio a condiciones de referencia con sus respectivos tiempos de exposición se describen en la resolución 2254 de 2017 "Por la cual se adopta la norma de calidad del aire ambiente y se dictan otras disposiciones" Expedida por el Ministerio de Ambiente y Desarrollo Sostenible.

Es importante destacar que de acuerdo con el Protocolo para el Monitoreo y Seguimiento de la Calidad del Aire, "todas las variables de calidad del aire utilizan microgramos por metro cúbico (µg/m^3) como unidad de medida.

Tabla 2. Niveles máximos permisibles de contaminantes criterio en el Aire

CONTAMINANTE	NIVEL MAXIMO PERMISIBLE (ug/m^3)	TIEMPO DE EXPOCISION
PM-10	50	Anual
	75	24 Horas
PM-2.5	25	Anual
	37	24 Horas
SO_2	50	24 Horas
	100	1 Hora
NO_2	60	Anual
	200	1 Hora
O_3	100	8 Horas
CO	5.000	8 Horas
	35.000	1 Hora

Fuente: Resolución 2254 de 2017

ANÁLISIS DE RESULTADOS

3. Contaminantes monitoreados

En la tabla No 3 se muestran los contaminantes monitoreados para el mes de diciembre de 2021 por cada estación que hace parte de la red de monitoreo de calidad del aire de CORPOBOYACA.

Tabla 3. Contaminantes monitoreados por estación

CONTAMINANTES MONITOREADOS POR ESTACION DICIEMBRE DE 2021						
	PM-10	PM-2.5	SO2	NO2	O3	CO
ESTACION BOMBEROS NOBSA			X		X	
ESTACION RECREO	X	X	X	X		X
ESTACION SENA	X		X		X	
ESTACION NAZARETH	X	X	X	X	X	X
ESTACION UPTC TUNJA	X	X	X		X	
ESTACION PAIPA	X		X			
ESTACION MOVIL KOICA	X	X	X	X	X	X
ESTACION UPTC SOGAMOSO	X					

Fuente: Corpoboyacá

3.1. Comportamiento de los promedios diarios de PM-10

Para el mes de diciembre de 2021 se realizó monitoreo del contaminante PM-10 en 7 estaciones ubicadas en Nobsa (Nazareth), Sogamoso (SENA, Parque recreacional de norte, UPTC), Paipa y Tunja (UPTC) presentando el siguiente comportamiento de los contaminantes criterios en la calidad del aire.

Figura 1. Promedio mensual PM-10 Red de monitoreo de calidad del aire CORPOBOYACA

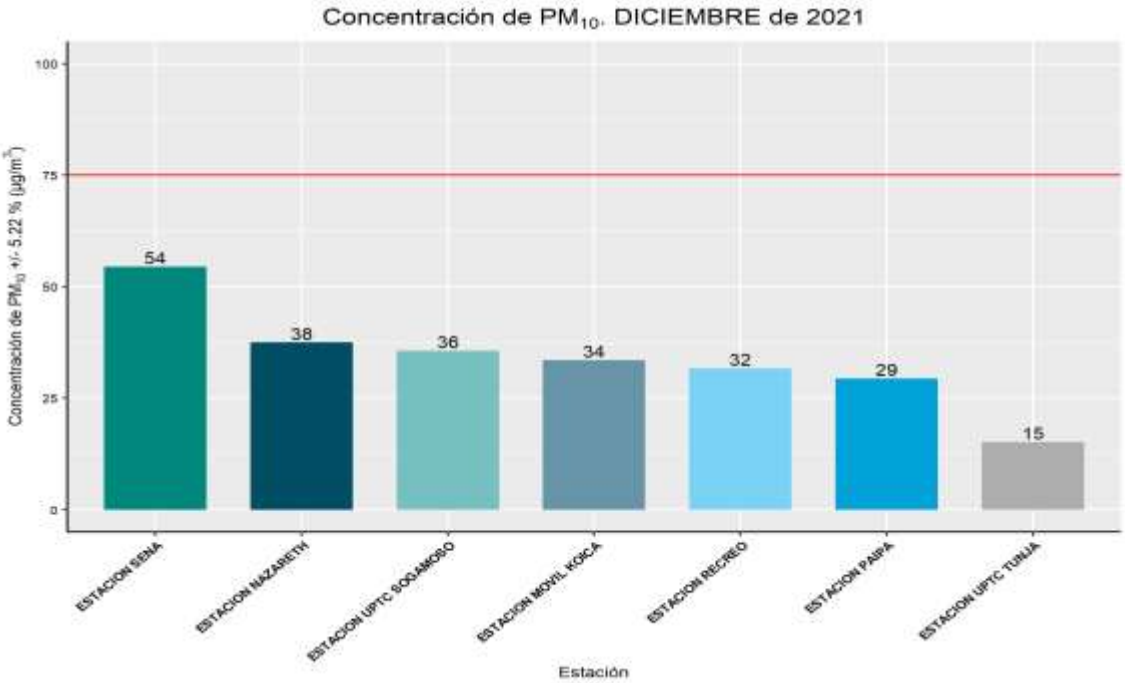

Fuente: CORPOBOYACA

La figura No 1 evidencia el comportamiento del contaminante PM-10 en el mes de diciembre de 2021 de 7 estaciones de la red de monitoreo de calidad del aire ubicadas en Nobsa, Sogamoso, Paipa y Tunja, se puede identificar que la estación SENA presenta la concentración más alta con **54 µg/m^3 ± 5.22%**, la estación UPTC Tunja presenta la concentración más baja con **15 µg/m^3 ± 5.22%**, el nivel máximo permisible para un tiempo de exposición de 24 horas es de **75 µg/m^3** según Resolución 2254 de 2017.

Figura 2. Promedio mensual PM-10 Valle de Sogamoso

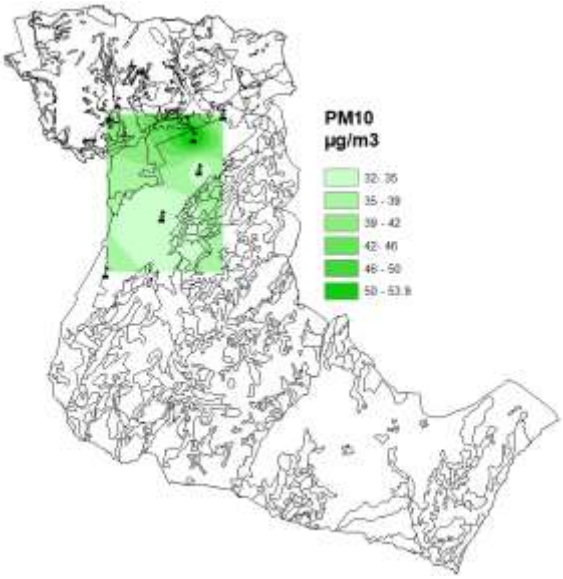

Fuente: CORPOBOYACA

En el mapa de la figura No 2 se presenta la distribución espacial de las concentraciones promedio mensuales de PM-10 para el mes de diciembre. Se observa que las concentraciones más bajas predominan en el SUR del valle de Sogamoso sobre la estación Recreo y las concentraciones más altas se presentan en la estación de SENA como en el mes anterior.

3.2. Comportamiento de los promedios diarios de PM-2.5

Para el mes de diciembre de 2021 se realizó monitoreo del contaminante PM-2.5 en 4 estaciones presentando el siguiente comportamiento.

Figura 3. Promedio mensual PM-2.5 Red de monitoreo de calidad del aire CORPOBOYACA

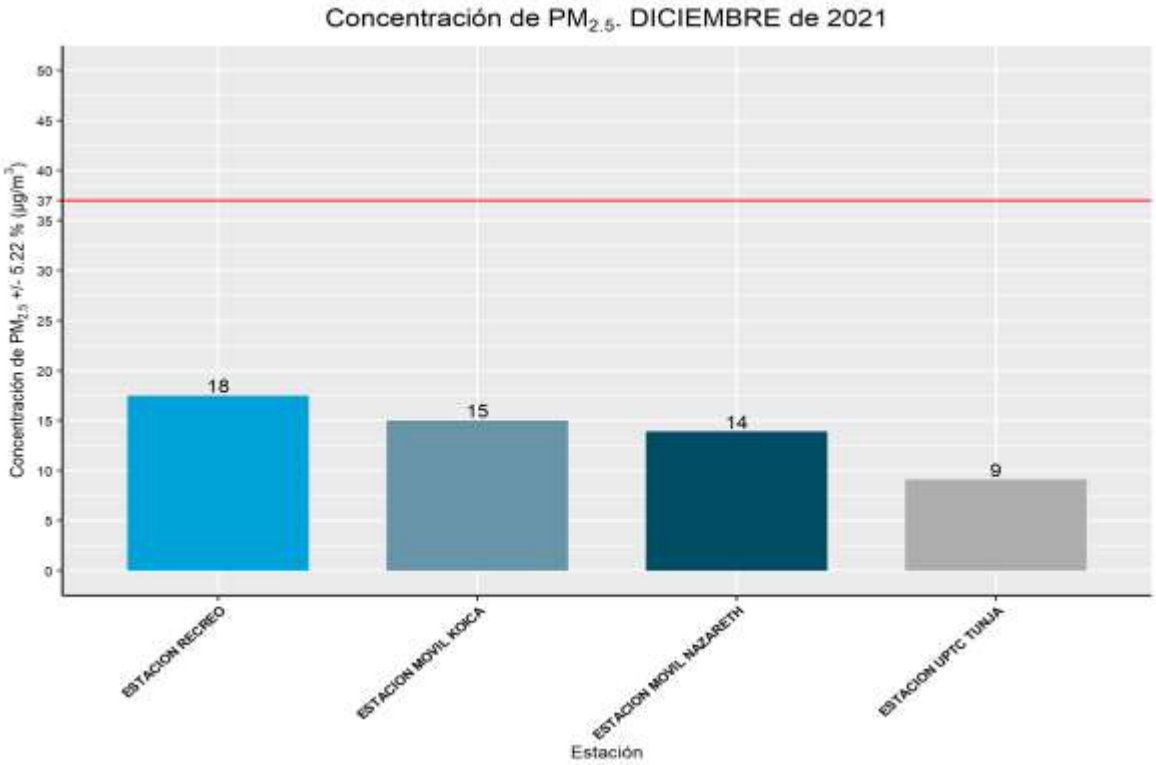

Fuente: CORPOBOYACA

La figura No 3 se evidencia el comportamiento del contaminante PM-2.5 en el mes de diciembre de 2021 de 4 estaciones de la red de monitoreo de calidad del aire, se puede identificar que la estación Recreo registra el valor más alto de concentración de **18 µg/**m^3 $\pm$ **5.22%**, la estación UPTC Tunja presenta la concentración más baja con un valor de **9 µg/m^3** $\pm$ **5.22%**, el nivel máximo permisible para un tiempo de exposición de 24 horas es de **37 µg/m^3** según Resolución 2254 de 2017.

Figura 4. Promedio mensual PM-2.5 Valle de Sogamoso

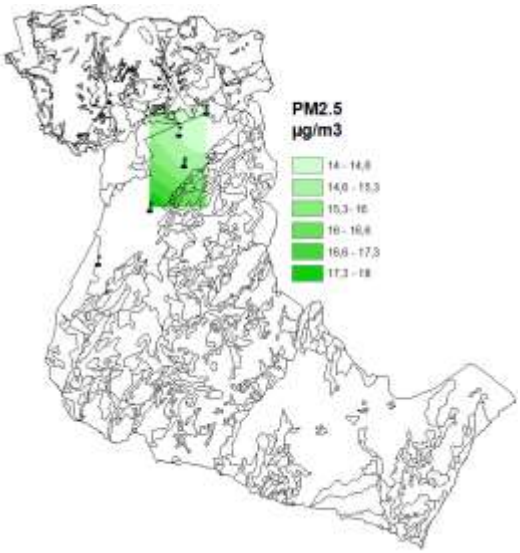

Fuente: CORPOBOYACA

En el mapa de la figura No 4 se presenta la distribución espacial de las concentraciones promedio mensuales de PM-2.5 para el mes de diciembre. Se observa que las concentraciones más bajas predominan en el ESTE del valle de Sogamoso sobre las estaciones de Nazareth y las concentraciones más altas se presentan en la estación de Recreo.

3.3. Comportamiento de los promedios diarios de SO_2

Para el mes de diciembre de 2021 se realizó monitoreo del contaminante SO_2 (Dióxido de Azufre) en 7 estaciones presentando el siguiente comportamiento.

Figura 5. Promedio mensual SO_2 Red de monitoreo de calidad del aire CORPOBOYACA

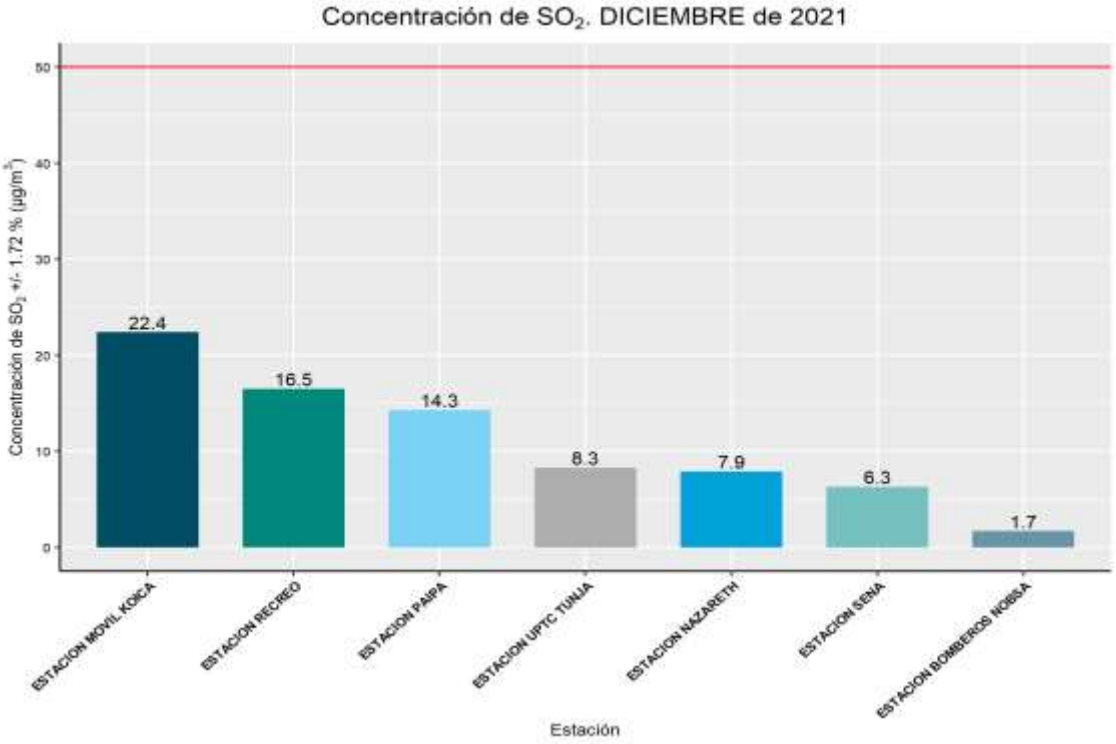

Fuente: CORPOBOYACA

La figura No 5 evidencia el comportamiento del contaminante SO_2 en el mes de diciembre de 2021 de 7 estaciones de la red de Monitoreo de calidad del aire, se puede identificar que la estación Móvil Koica registra el valor más alto de concentración diaria **22.4 µg/m³ ± 1.72%**, la estación Bomberos Nobsa presentan la concentración más baja con valores de **1.7 µg/m³ ± 1.72%**, el nivel máximo permisible para un tiempo de exposición de 24 horas es de **50 µg/m³** según Resolución 2254 de 2017.

Figura 6. Promedio mensual SO_2 Valle de Sogamoso

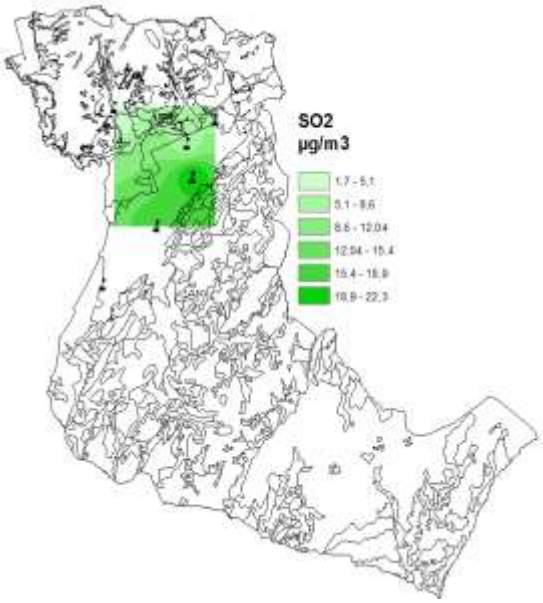

Fuente: CORPOBOYACA

En el mapa de la figura No 6 se presenta la distribución espacial de las concentraciones promedio mensuales de SO_2 para el mes de diciembre. Se observa que las concentraciones más bajas predominan en el noroeste del valle de Sogamoso sobre la estación de Bomberos Nobsa y las concentraciones más altas predominan el Sur y Sureste del valle con influencia en la estación de Recreo y móvil Koica.

3.4. Comportamiento de los promedios diarios de NO_2

En el mes de diciembre de 2021 se registró datos del contaminante **NO_2** en 3 estaciones de monitoreo de calidad del aire presentando el siguiente comportamiento.

Figura 7. Promedio mensual NO_2 Red de monitoreo de calidad del aire CORPOBOYACA

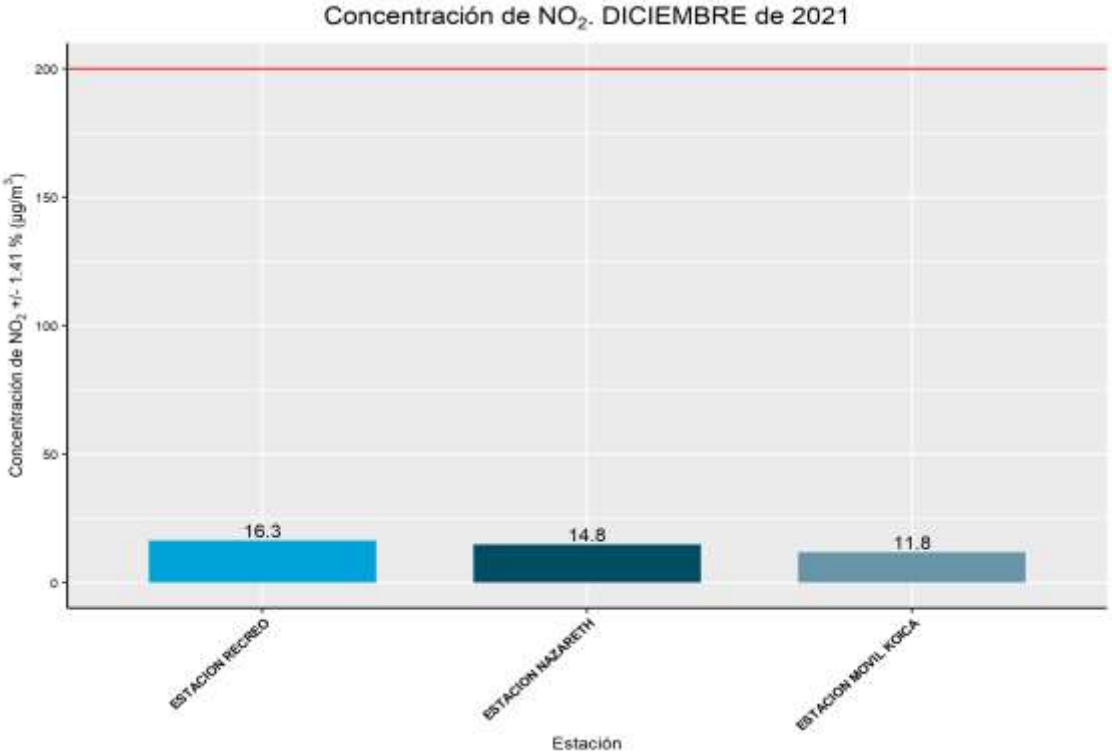

Fuente: CORPOBOYACA

La figura No 7 evidencia el comportamiento del contaminante **NO_2** para el mes de diciembre de 2021 de 3 estaciones de la red de Monitoreo de calidad del aire, se puede identificar que la estación Recreo registra el valor más alto de concentración horaria con un valor de **16.3 µg/m³ ± 1.41%**, la estación Móvil Koica presenta la concentración más baja con un valor de **11.8 µg/m³ ± 1.41%**, el nivel máximo permisible para un tiempo de exposición de 1 hora es de **200 µg/m³** según Resolución 2254 de 2017.

Figura 8. Promedio mensual NO_2 Valle de Sogamoso

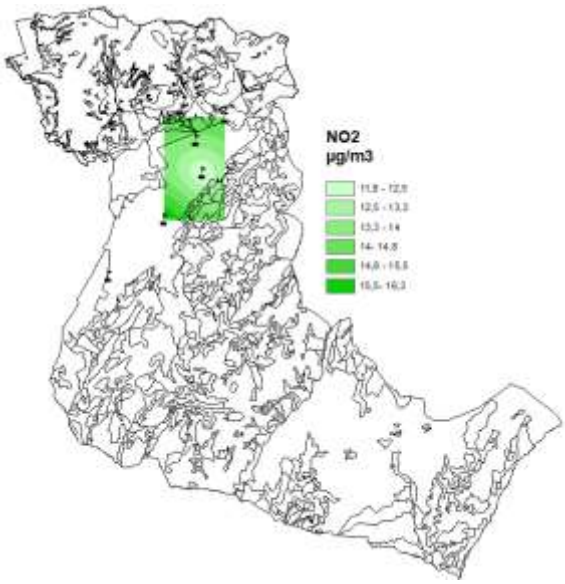

Fuente: CORPOBOYACA

En el mapa de la figura No 8 se presenta la distribución espacial de las concentraciones promedio mensuales de NO2 para el mes de diciembre. Se observa que las concentraciones más bajas predominan en el centro del valle de Sogamoso sobre la estación móvil Koica y las concentraciones más altas predominan al SUR y NORTE del valle con influencia en la estación de Recreo y Nazareth.

3.5. Comportamiento de los promedios diarios de O_3

Para el mes de diciembre de 2021 se presentó el siguiente comportamiento para el contaminante O_3 (Ozono) en 5 estaciones presentando el siguiente comportamiento.

Figura 9. Promedio mensual O_3 Red de monitoreo de calidad del aire CORPOBOYACA

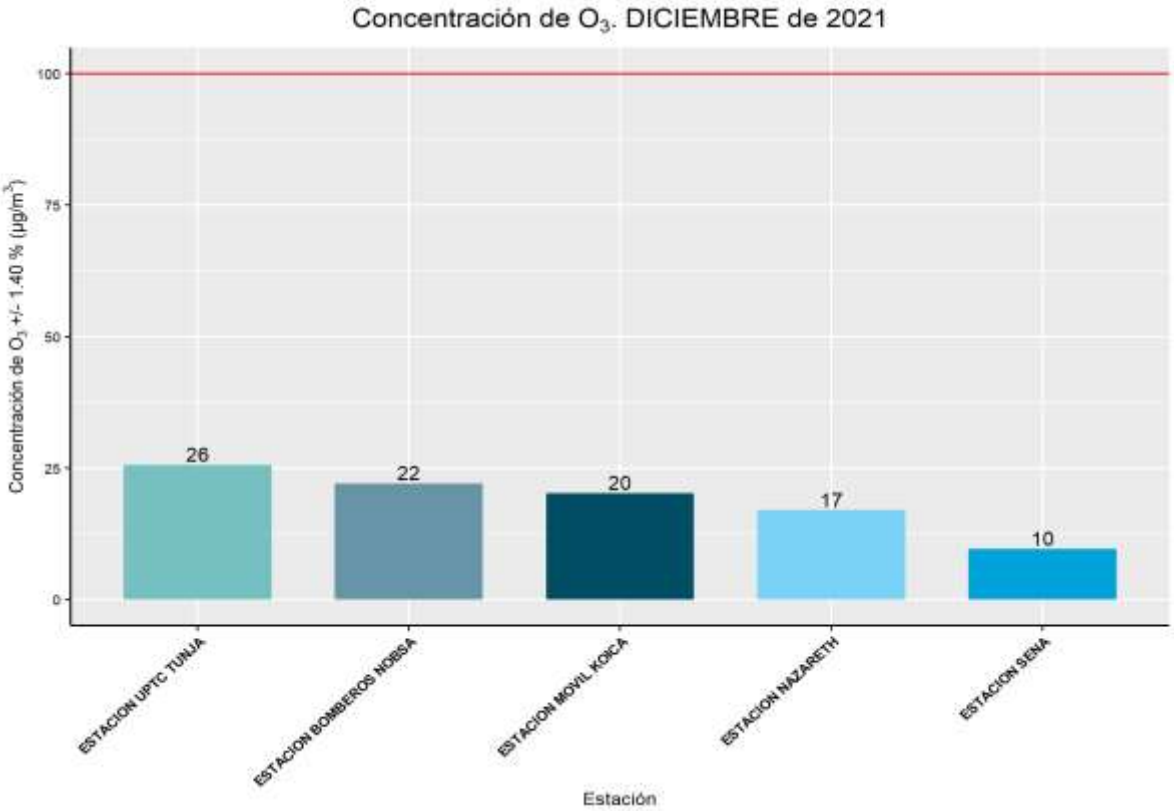

Fuente: CORPOBOYACA

La figura No 9 evidencia el comportamiento del contaminante O_3 para el mes de diciembre de 2021 de 5 estaciones de la red de monitoreo de calidad del aire, se puede identificar que la estación UPTC Tunja registra los valores más altos de concentración con un promedio de **26 µg/ m³ ± 1.40%**, la estación SENA presenta la concentración más baja con un valor de **10 µg/m³ ± 1.40%**, el nivel máximo permisible para un tiempo de exposición de 8 horas es de **100 µg/m³** según Resolución 2254 de 2017.

Figura 10. Promedio mensual O3 Valle de Sogamoso

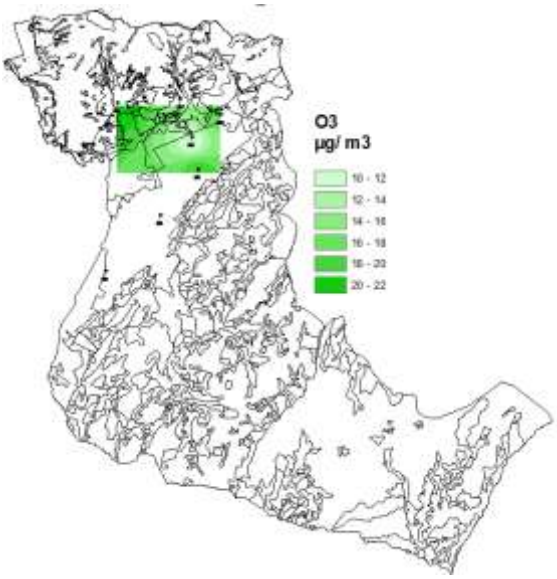

Fuente: CORPOBOYACA

En el mapa de la figura No 10 se presenta la distribución espacial de las concentraciones promedio mensuales de O_3 para el mes de diciembre. Se observa que las concentraciones más bajas predominan en el Este del valle de Sogamoso sobre la estación de Sena y la concentración más alta predominan en el Noroeste del valle con influencia en la estación de Bomberos Nobsa.

3.6. Comportamiento de los promedios diarios de CO

Para el mes de diciembre de 2021 se presentó el siguiente comportamiento para el contaminante **CO**

Figura 11. Promedio mensual CO Red de monitoreo de calidad del aire CORPOBOYACA

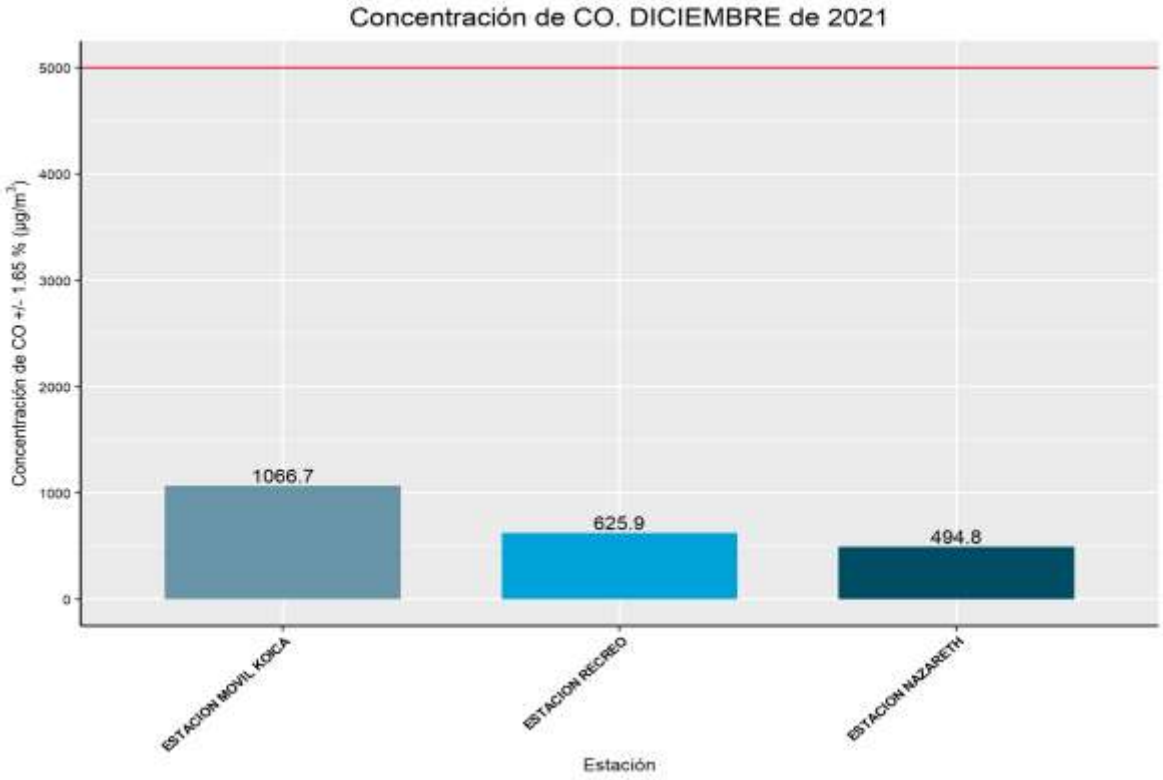

Fuente: CORPOBOYACA

En la figura No 11 se evidencia el comportamiento del contaminante CO en el mes de diciembre de 2021 de 3 estaciones de la red de Monitoreo de calidad del aire, se puede identificar que la estación Móvil Koica registra el valor más alto de concentración con un valor de **1066.7 µg/m³ ± 1.65%**, la estación Nazareth presenta la concentración más baja con un valor de **494.8 µg/m³ ± 1.65%**, el nivel máximo permisible en un tiempo de exposición de 8 horas es de **5000 µg/m³** según Resolución 2254 de 2017.

Figura 12. Promedio mensual CO Valle de Sogamoso

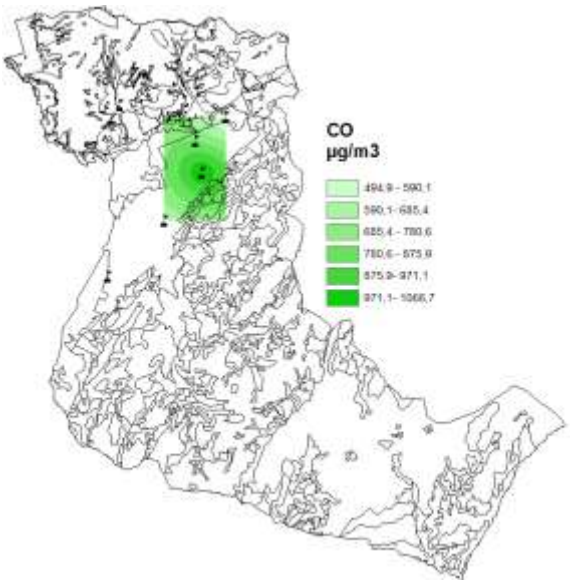

Fuente: CORPOBOYACA

En el mapa de la figura No 12 se presenta la distribución espacial de las concentraciones promedio mensuales de CO para el mes de diciembre. Se observa que las concentraciones más bajas predominan en el norte del valle de Sogamoso sobre la estación de Nazareth y las concentraciones más altas predominan en el sur del valle con influencia en la estación de Recreo y Móvil Koica.

4. ICA

El índice de calidad del aire es un indicador que sirve para informar el estado de la calidad del aire a la población de una manera clara y sencilla, donde se interpretan los niveles de las concentraciones registradas en función de colores específicos de acuerdo a los máximos permisibles de los contaminantes.

4.1. ICA estación Nazareth

Figura 13. ICA Material Particulado PM-10 estación Nazareth

diciembre 2021 Indice de calidad de aire PM 10

domingo	lunes	martes	miércoles	jueves	viernes	sábado
28	29	30	1	2	3	4
			49	48	29	34
5	6	7	8	9	10	11
24	26	NO REGISTRA	NO REGISTRA	NO REGISTRA	53	31
12	13	14	15	16	17	18
25	44	45	43	53	41	40
19	20	21	22	23	24	25
22	31	30	28	40	33	24
26	27	28	29	30	31	1
18	28	47	NO REGISTRA	NO REGISTRA	NO REGISTRA	

Año	2021
Mes de inicio	12
Día de inicio de la semana	1

BUENA	BUENA
ACEPTABLE	ACEPTABLE
DAÑINA A LA SALUD DE GRUPOS	DANINA A LA SALUD DE GRUPOS SENSIBLES
DAÑINA PARA LA SALUD	DANINA PARA LA SALUD
MUY DAÑINA PARA LA SALUD	MUY DANINA PARA LA SALUD
PELIGROSO	PELIGROSO

Fuente: CORPOBOYACA

Figura 14. ICA Material Particulado PM-2.5 estación Nazareth

diciembre 2021 Indice de calidad de aire PM 2.5

domingo	lunes	martes	miércoles	jueves	viernes	sábado
28	29	30	1	2	3	4
			55	51	46	51
5	6	7	8	9	10	11
42	38	NO REGISTRA	NO REGISTRA	NO REGISTRA	76	59
12	13	14	15	16	17	18
51	61	73	53	57	50	51
19	20	21	22	23	24	25
42	51	50	53	59	59	51
26	27	28	29	30	31	1
33	55	63	42	51	55	

Año	2021
Mes de inicio	12
Día de inicio de la semana	1

BUENA	BUENA
ACEPTABLE	ACEPTABLE
DAÑINA A LA SALUD DE GRUPOS	DANINA A LA SALUD DE GRUPOS SENSIBLES
DAÑINA PARA LA SALUD	DANINA PARA LA SALUD
MUY DAÑINA PARA LA SALUD	MUY DANINA PARA LA SALUD
PELIGROSO	PELIGROSO

Fuente: CORPOBOYACA

4.2. ICA estación Paipa

Figura 15. ICA Material Particulado PM-10 estación Paipa

diciembre 2021 Indice de calidad de aire PM 10

domingo	lunes	martes	miércoles	jueves	viernes	sábado
28	29	30	1	2	3	4
			24	31	31	28
5	6	7	8	9	10	11
23	23	32	32	37	28	26
12	13	14	15	16	17	18
28	28	24	27	23	27	22
19	20	21	22	23	24	25
32	36	23	21	24	26	19
26	27	28	29	30	31	1
22	24	32	34	33	28	

Año	2021
Mes de inicio	12
Día de inicio de la semana	1

BUENA	BUENA
ACEPTABLE	ACEPTABLE
DAÑINA A LA SALUD DE GRUPOS	DANINA A LA SALUD DE GRUPOS SENSIBLES
DAÑINA PARA LA SALUD	DANINA PARA LA SALUD
MUY DAÑINA PARA LA SALUD	MUY DANINA PARA LA SALUD
PELIGROSO	PELIGROSO

Fuente: CORPOBOYACA

4.3. ICA estación Recreo

Figura 16. ICA Material Particulado PM-10 estación Recreo

diciembre 2021 Indice de calidad de aire PM 10

domingo	lunes	martes	miércoles	jueves	viernes	sábado
28	29	30	1	2	3	4
			41	31	22	24
5	6	7	8	9	10	11
23	24	33	31	34	42	37
12	13	14	15	16	17	18
24	30	33	27	27	24	26
19	20	21	22	23	24	25
22	30	27	40	44	40	19
26	27	28	29	30	31	1
16	35	31	23	25	23	

Año	2021
Mes de inicio	12
Día de inicio de la semana	1

BUENA	BUENA
ACEPTABLE	ACEPTABLE
DAÑINA A LA SALUD DE GRUPOS	DANINA A LA SALUD DE GRUPOS SENSIBLES
DAÑINA PARA LA SALUD	DANINA PARA LA SALUD
MUY DAÑINA PARA LA SALUD	MUY DANINA PARA LA SALUD
PELIGROSO	PELIGROSO

Fuente: CORPOBOYACA

Figura 17. ICA Material Particulado PM-2.5 estación Recreo

diciembre 2021 Indice de calidad de aire PM 2.5

domingo	lunes	martes	miércoles	jueves	viernes	sábado
28	29	30	1	2	3	4
			NO REGISTRA	NO REGISTRA	NO REGISTRA	NO REGISTRA
5	6	7	8	9	10	11
NO REGISTRA	NO REGISTRA	NO REGISTRA	NO REGISTRA	NO REGISTRA	82	80
12	13	14	15	16	17	18
59	61	61	55	53	50	51
19	20	21	22	23	24	25
50	51	59	84	82	84	51
26	27	28	29	30	31	1
38	67	61	46	51	57	

Año	2021
Mes de inicio	12
Día de inicio de la semana	1

BUENA	BUENA
ACEPTABLE	ACEPTABLE
DAÑINA A LA SALUD DE GRUPOS	DANINA A LA SALUD DE GRUPOS SENSIBLES
DAÑINA PARA LA SALUD	DANINA PARA LA SALUD
MUY DAÑINA PARA LA SALUD	MUY DANINA PARA LA SALUD
PELIGROSO	PELIGROSO

Fuente: CORPOBOYACA

4.4. ICA estación SENA

Figura 18. ICA Material Particulado PM-10 estación SENA

diciembre 2021 Indice de calidad de aire PM 10

domingo	lunes	martes	miércoles	jueves	viernes	sábado
28	29	30	1	2	3	4
			56	51	41	46
5	6	7	8	9	10	11
34	40	56	42	56	62	61
12	13	14	15	16	17	18
47	60	59	52	58	51	55
19	20	21	22	23	24	25
34	40	51	53	57	54	31
26	27	28	29	30	31	1
25	54	52	37	39	35	

Año	2021
Mes de inicio	12
Día de inicio de la semana	1

BUENA	BUENA
ACEPTABLE	ACEPTABLE
DAÑINA A LA SALUD DE GRUPOS	DANINA A LA SALUD DE GRUPOS SENSIBLES
DAÑINA PARA LA SALUD	DANINA PARA LA SALUD
MUY DAÑINA PARA LA SALUD	MUY DANINA PARA LA SALUD
PELIGROSO	PELIGROSO

Fuente: CORPOBOYACA

4.5. ICA estación UPTC Sogamoso

Figura 19. ICA Material Particulado PM-10 estación UPTC Sogamoso

diciembre 2021 Indice de calidad de aire PM 10

domingo	lunes	martes	miércoles	jueves	viernes	sábado
28	29	30	1	2	3	4
			30	24	26	31
5	6	7	8	9	10	11
23	23	36	33	46	51	44
12	13	14	15	16	17	18
36	44	33	27	22	27	24
19	20	21	22	23	24	25
28	31	33	40	44	29	30
26	27	28	29	30	31	1
24	42	37	27	31	40	

Año	2021
Mes de inicio	12
Día de inicio de la semana	1

BUENA	BUENA
ACEPTABLE	ACEPTABLE
DAÑINA A LA SALUD DE GRUPOS	DANINA A LA SALUD DE GRUPOS SENSIBLES
DAÑINA PARA LA SALUD	DANINA PARA LA SALUD
MUY DAÑINA PARA LA SALUD	MUY DANINA PARA LA SALUD
PELIGROSO	PELIGROSO

Fuente: CORPOBOYACA

4.6. ICA estación UPTC Tunja

Figura 20. ICA Material Particulado PM-10 estación UPTC Tunja

diciembre 2021 Indice de calidad de aire PM 10

domingo	lunes	martes	miércoles	jueves	viernes	sábado
28	29	30	1	2	3	4
			12	19	10	12
5	6	7	8	9	10	11
9	15	12	14	18	11	14
12	13	14	15	16	17	18
15	29	11	16	19	14	9
19	20	21	22	23	24	25
16	14	16	12	15	15	8
26	27	28	29	30	31	1
6	16	19	16	11	12	

Año	2021
Mes de inicio	12
Día de inicio de la semana	1

BUENA	BUENA
ACEPTABLE	ACEPTABLE
DAÑINA A LA SALUD DE GRUPOS	DAÑINA A LA SALUD DE GRUPOS SENSIBLES
DAÑINA PARA LA SALUD	DAÑINA PARA LA SALUD
MUY DAÑINA PARA LA SALUD	MUY DAÑINA PARA LA SALUD
PELIGROSO	PELIGROSO

Fuente: CORPOBOYACA

Figura 21. ICA Material Particulado PM-2.5 estación UPTC Tunja

diciembre 2021 Indice de calidad de aire PM 2.5

domingo	lunes	martes	miércoles	jueves	viernes	sábado
28	29	30	1	2	3	4
			33	46	21	33
5	6	7	8	9	10	11
21	46	38	42	51	38	46
12	13	14	15	16	17	18
46	61	38	50	33	38	29
19	20	21	22	23	24	25
42	42	50	38	42	42	25
26	27	28	29	30	31	1
17	25	42	25	33	42	

Año	2021
Mes de inicio	12
Día de inicio de la semana	1

BUENA	BUENA
ACEPTABLE	ACEPTABLE
DAÑINA A LA SALUD DE GRUPOS	DANINA A LA SALUD DE GRUPOS SENSIBLES
DAÑINA PARA LA SALUD	DANINA PARA LA SALUD
MUY DAÑINA PARA LA SALUD	MUY DANINA PARA LA SALUD
PELIGROSO	PELIGROSO

Fuente: CORPOBOYACA

4.7. ICA Estación Móvil Koica

Figura 22. ICA Material Particulado PM-10 estación Móvil Koica

diciembre 2021 Indice de calidad de aire PM 10

domingo	lunes	martes	miércoles	jueves	viernes	sábado
28	29	30	1	2	3	4
			32	NO REGISTRA	25	25
5	6	7	8	9	10	11
21	26	26	29	55	51	37
12	13	14	15	16	17	18
26	29	39	42	50	19	46
19	20	21	22	23	24	25
NO REGISTRA	NO REGISTRA	31	39	30	30	20
26	27	28	29	30	31	1
17	28	32	24	25	26	

Año	2021
Mes de inicio	12
Día de inicio de la semana	1

BUENA	BUENA
ACEPTABLE	ACEPTABLE
DAÑINA A LA SALUD DE GRUPOS	DANINA A LA SALUD DE GRUPOS SENSIBLES
DAÑINA PARA LA SALUD	DANINA PARA LA SALUD
MUY DAÑINA PARA LA SALUD	MUY DANINA PARA LA SALUD
PELIGROSO	PELIGROSO

Fuente: CORPOBOYACA

Figura 23. ICA Material Particulado PM-2.5 estación Móvil Koica

diciembre 2021 Indice de calidad de aire PM 2.5

domingo	lunes	martes	miércoles	jueves	viernes	sábado
28	29	30	1	2	3	4
			57	59	51	51
5	6	7	8	9	10	11
53	53	53	59	92	73	61
12	13	14	15	16	17	18
55	53	65	61	86	8	65
19	20	21	22	23	24	25
NO REGISTRA	NO REGISTRA	55	57	55	55	51
26	27	28	29	30	31	1
29	55	61	50	50	53	

Año	2021
Mes de inicio	12
Día de inicio de la semana	1

BUENA	BUENA
ACEPTABLE	ACEPTABLE
DAÑINA A LA SALUD DE GRUPOS	DANINA A LA SALUD DE GRUPOS SENSIBLES
DAÑINA PARA LA SALUD	DANINA PARA LA SALUD
MUY DAÑINA PARA LA SALUD	MUY DANINA PARA LA SALUD
PELIGROSO	PELIGROSO

Fuente: CORPOBOYACA

5. Rosa de Vientos red de Monitoreo de Calidad del Aire Corpoboyacá

La rosa de vientos es una herramienta que permite evidenciar el comportamiento del viento respecto a velocidad y dirección así mismo permite realizar análisis de dispersión de contaminantes y dirección predominante del viento.

Nota: Las convenciones para identificar las velocidades del viento según las gráficas son las siguientes

- Velocidades del viento entre 0,50 m/s y 2,10 m/s
- Velocidades del viento entre 2,1 m/s y 3,6 m/s
- Velocidades del viento entre 3,6 m/s y 5,7 m/s
- Velocidades del viento entre 5,7 m/s y 8,8 m/s
- Velocidades del viento Mayores a 11,1 m/s

5.1. Rosa de vientos estación Recreo diciembre de 2021

Figura 24. Rosa de vientos estación Recreo, diciembre de 2021 (De donde vienen los vientos)

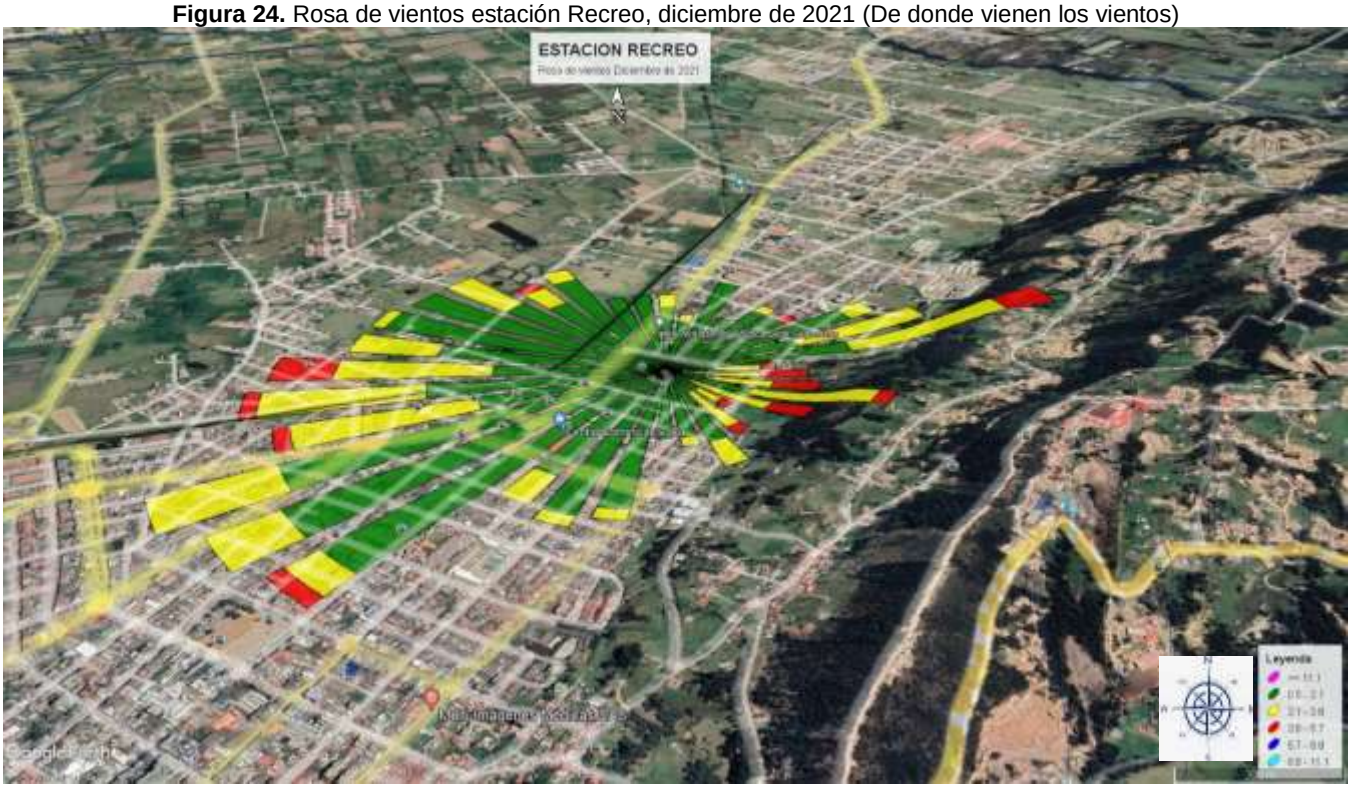

Frente: CORPOBOYACA

La figura No 24 evidencia de donde vienen los vientos en el mes de diciembre de 2021, la dirección predominante del viento proviene del **OESTE**, **NOROESTE y ESTE** con una frecuencia de viento del 55.4% tiene una velocidad del viento entre 0,50 m/s y 2,10 m/s, el 17.3% representa velocidad del viento 2,10 m/s y 3,60 m/s, el 3.4% representa velocidad del viento entre 3,60 m/s y 5,70 m/s y el 23.8% representa calma.

5.2. Rosa de vientos estación SENA diciembre de 2021

Figura 25. Rosa de vientos estación SENA, diciembre de 2021 (De donde vienen los vientos)

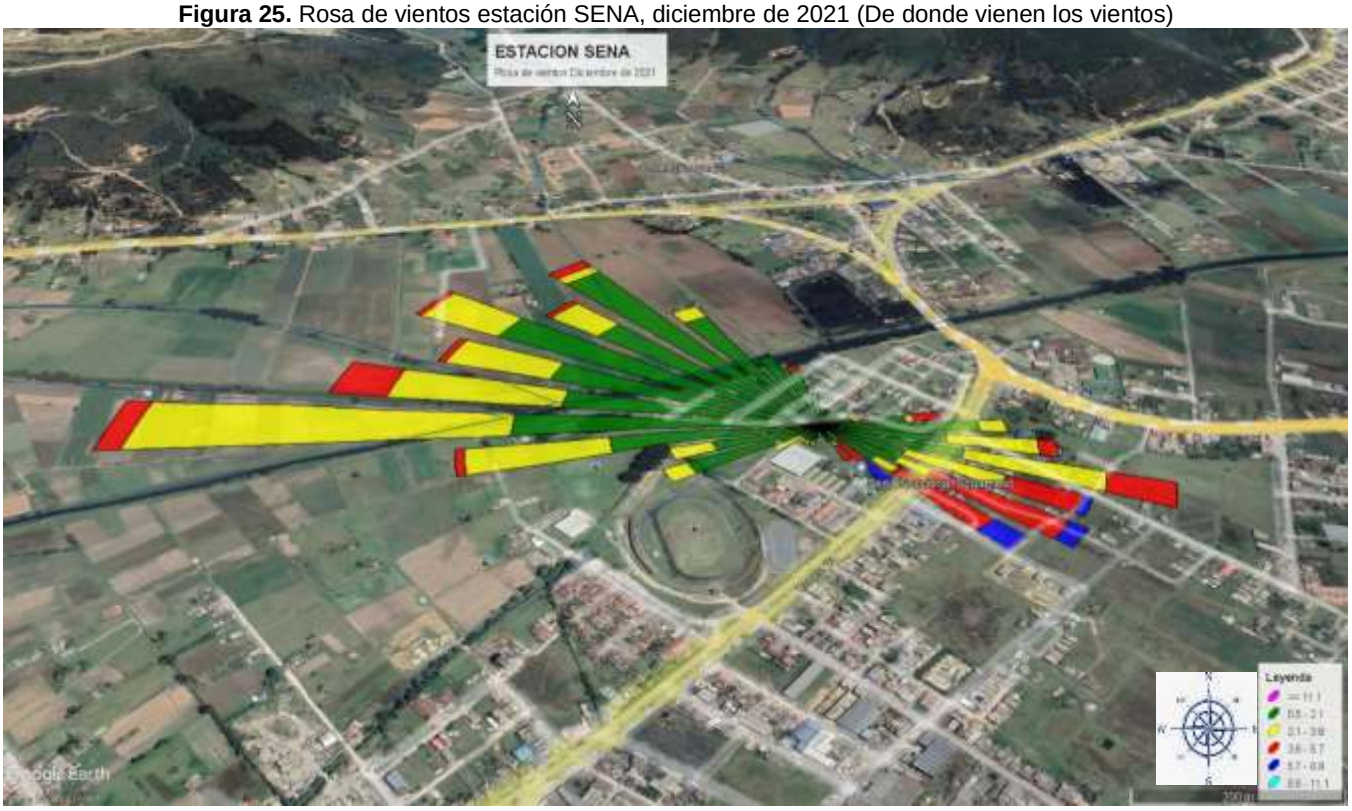

Fuente: CORPOBOYACA

La figura No 25 evidencia de donde vienen los vientos en el mes de diciembre de 2021, la dirección predominante del viento proviene del **NOROESTE, SURESTE y OESTE** con una frecuencia de viento del 63.4% tiene una velocidad del viento entre 0,50 m/s y 2,10 m/s, el 25.1% representa velocidad del viento 2,10 m/s y 3,60 m/s, el 9.8% representa velocidad del viento entre 3,60 y el 0.1% representa calma.

5.3. Rosa de vientos estación Nazaret diciembre de 2021

Figura 26. Rosa de vientos estación Nazareth, diciembre de 2021 (De donde vienen los vientos)

Fuente: CORPOBOYACA

La figura No 26 evidencia de donde vienen los vientos para el mes de diciembre de 2021, la dirección predominante del viento proviene del **ESTE, OESTE y SUROESTE** con una frecuencia de viento del 45.2% tiene una velocidad del viento entre 0,50 m/s y 2,10 m/s, el 18.4% representa velocidad del viento 2,10 m/s y 3,60 m/s, el 6.9% representa velocidad del viento entre 3,60 m/s y 5,70 y el 16.5% representa calma.

5.4. Rosa de vientos estación Bomberos Nobsa diciembre de 2021

Figura 27. Rosa de vientos estación Bomberos Nobsa, diciembre de 2021 (De donde vienen los vientos)

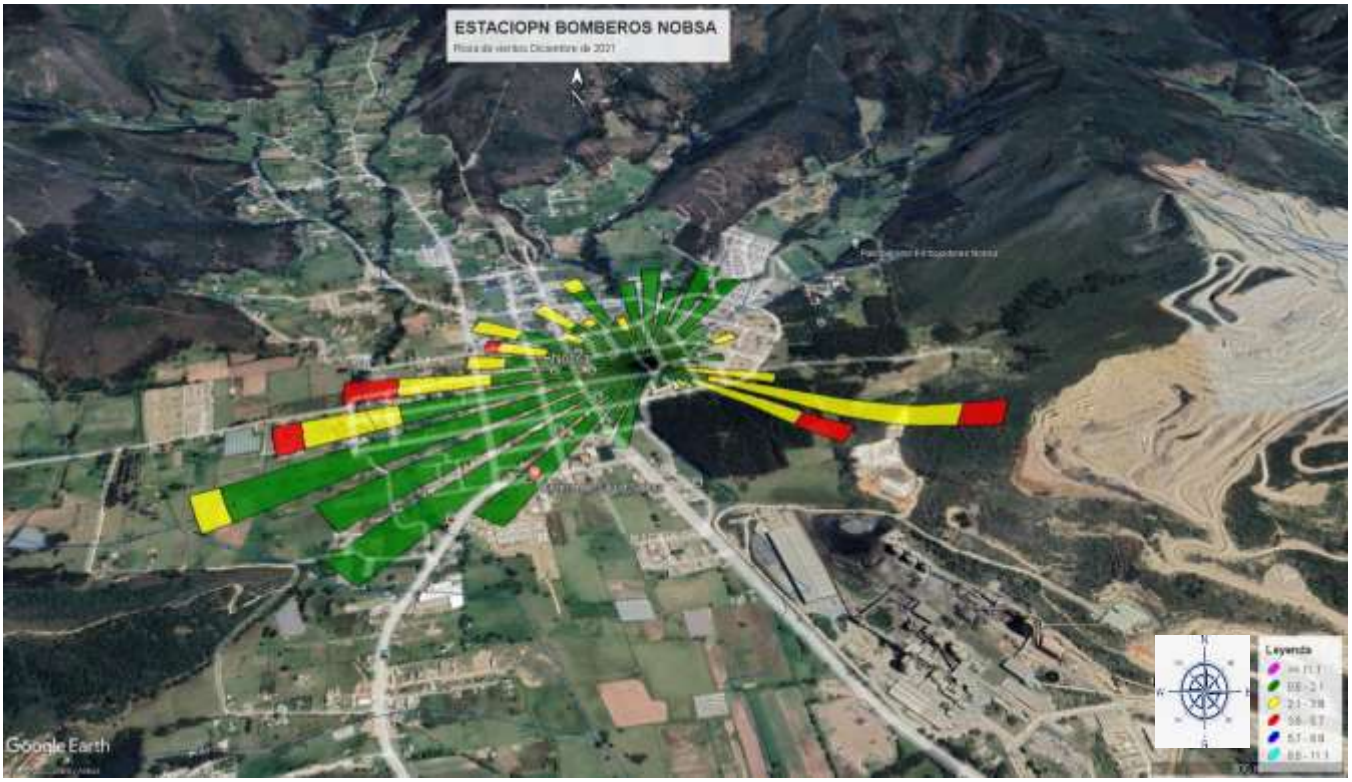

Fuente: CORPOBOYACA

La figura No 27 evidencia de donde vienen los vientos para el mes de diciembre de 2021, la dirección predominante del viento proviene del **NOROESTE y SURESTE** con una frecuencia de viento del 47.2% tiene una velocidad del viento entre 0,50 m/s y 2,10 m/s, el 10.5% representa velocidad del viento 2,10 m/s y 3,60 m/s, el 1.9% representa velocidad del viento 3,60 m/s y 5,70 m/s y el 40.3% representa calma.

5.5. Rosa de vientos estación UPTC Sogamoso diciembre de 2021

Figura 28. Rosa de vientos estación UPTC Sogamoso, diciembre de 2021 (De donde vienen los vientos)

Fuente: CORPOBOYACA

La figura No 28 evidencia de donde vienen los vientos para el mes de diciembre de 2021, la dirección predominante del viento proviene del **SUROESTE, SUR y SUROESTE,** con una frecuencia de viento del 71.8% tiene una velocidad del viento entre 0,50 m/s y 2,10 m/s, el 15.3% representa velocidad del viento 2,10 m/s y 3,60 m/s, el 3.5% representa velocidad del viento entre 3,60 m/s y el 9% representa calma.

5.6. Rosa de vientos estación UPTC Tunja diciembre de 2021

Figura 29. Rosa de vientos estación UPTC Tunja, diciembre de 2021 (De donde vienen los vientos)

Fuente: CORPOBOYACA

La figura No 29 evidencia de donde vienen los vientos para el mes de diciembre de 2021, la dirección predominante del viento proviene del **SUR y OESTE** con una frecuencia de viento del 65.6% tiene una velocidad del viento entre 0,50 m/s y 2,10 m/s, el 24.1% representa velocidad del viento 2,10 m/s y 3,60 m/s, el 1.7% representa velocidad del viento entre 3,60 m/s y 5,70 m/s y el 7.3% representa calma.

5.7. Rosa de vientos estación Móvil Koica diciembre de 2021

Figura 30. Rosa de vientos estación Móvil Koica, diciembre de 2021 (De donde vienen los vientos)

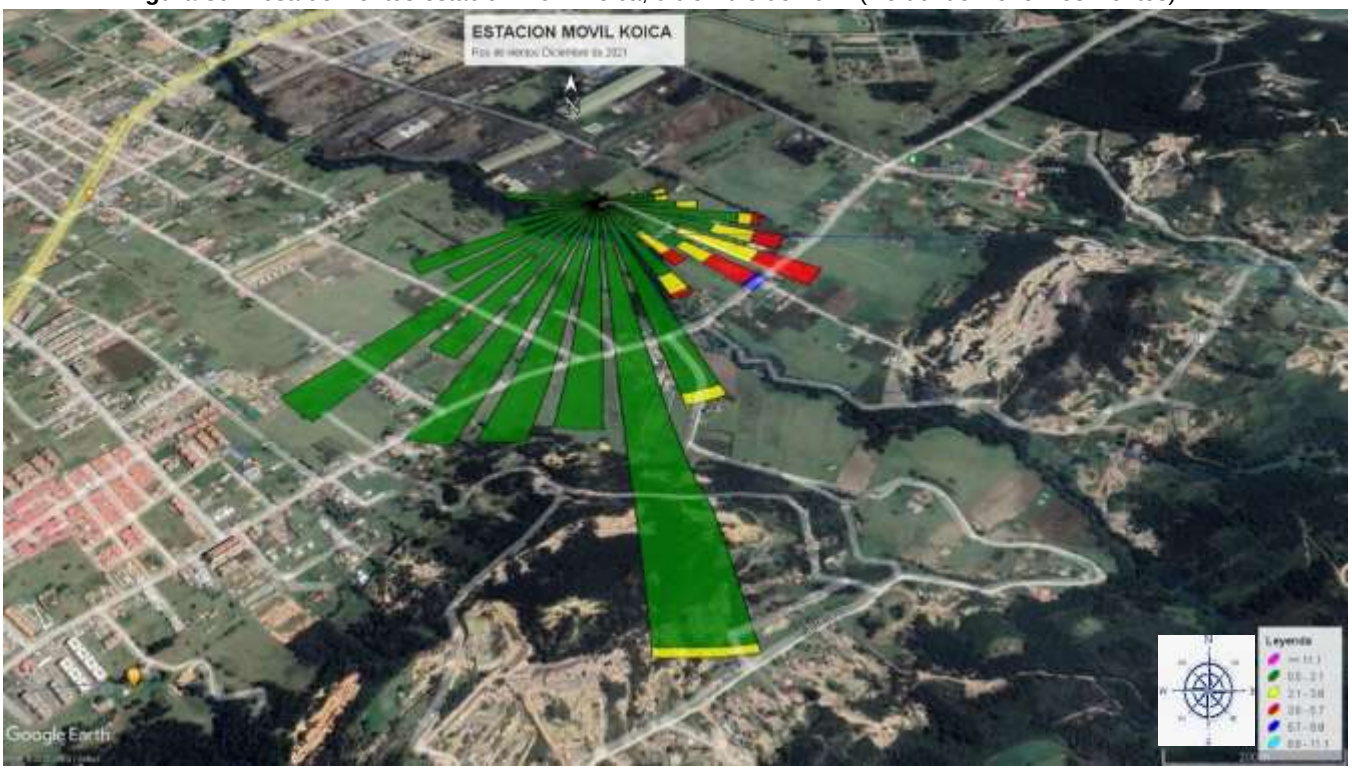

Fuente: CORPOBOYACA

La figura No 30 evidencia de donde vienen los vientos para el mes de diciembre de 2021, la dirección predominante del viento proviene del **SUR y OESTE** con una frecuencia de viento del 83.1% tiene una velocidad del viento entre 0,50 m/s y 2,10 m/s, el 6.6% representa velocidad del viento 2,10 m/s y 3,60 m/s, el 3.4% representa velocidad del viento entre 3,60 m/s y 5,70 m/s y el 6.6% representa calma.

5.8. Rosa de vientos estación Paipa diciembre de 2021

Figura 31. Rosa de vientos estación Paipa, diciembre de 2021 (De donde vienen los vientos)

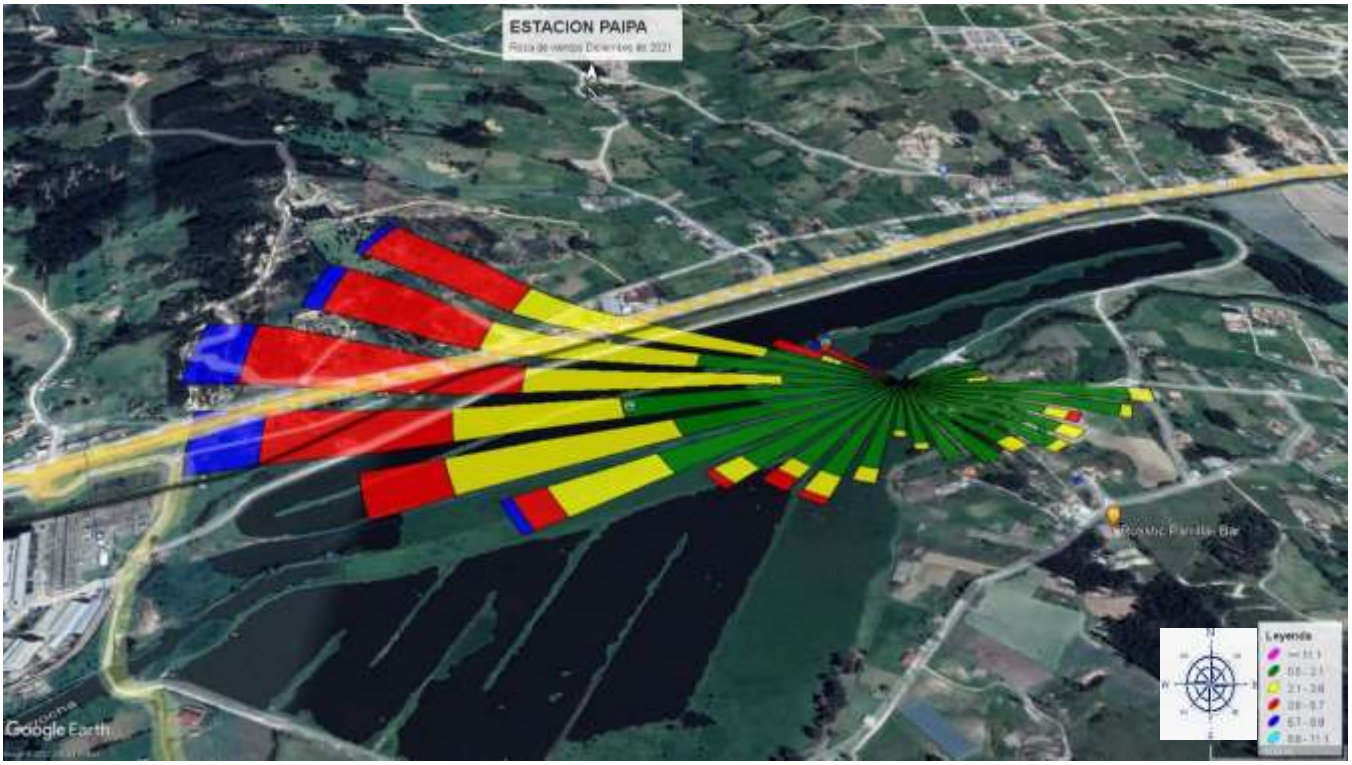

Fuente: CORPOBOYACA

La figura No 31 evidencia de donde vienen los vientos para el mes de diciembre de 2021, la dirección predominante del viento proviene del **OESTE y SUROESTE** con una frecuencia de viento del 48.4% tiene una velocidad del viento entre 0,50 m/s y 2,10 m/s, el 19.4% representa velocidad del viento 2,10 m/s y 3,60 m/s, el 13.8% representa velocidad del viento entre 3,60 m/s y 5,70 m/s y el 0.1% representa calma.

6. Rosa de contaminación red de Monitoreo de calidad del aire Corpoboyacá

La rosa de contaminación es una gráfica representada por la dirección y velocidad del viento de donde provienen los contaminantes criterio de una estación de calidad del aire, esta rosa de contaminación describe los niveles de concentración y de donde proviene.

6.1. Rosa de contaminación estación Recreo

Figura 32. Rosa de contaminación estación Recreo, diciembre de 2021

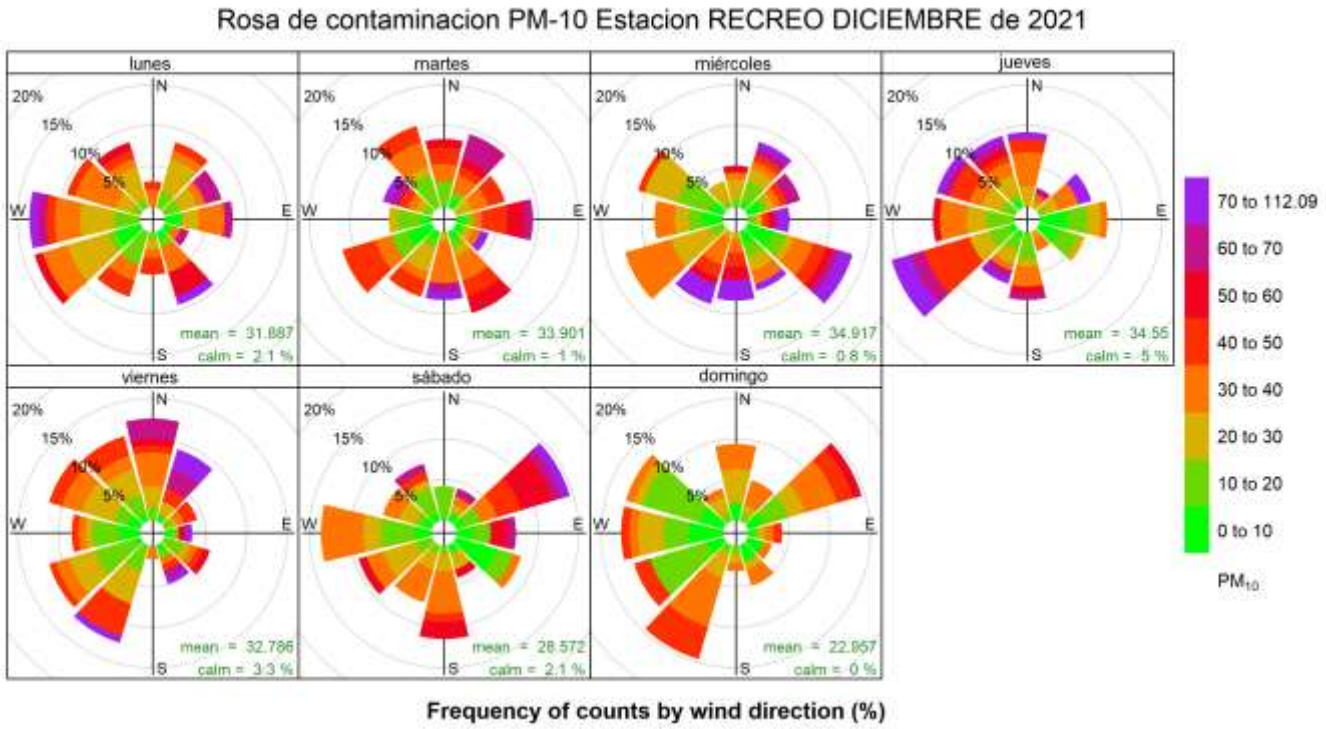

Fuente: CORPOBOYACA

La figura No 32 representa la rosa de contaminación de la estación Recreo se puede identificar que los vientos de lunes a domingo para el mes de diciembre de 2021 provienen en su mayoría del **SUROESTE, NORESTE y SUR,** la concentración diaria se encuentra en valores de 0 a 35 µg/m^3 de un máximo permisible de 75 µg/m^3.

6.2. Rosa de contaminación estación SENA

Figura 33. Rosa de contaminación estación SENA, diciembre de 2021

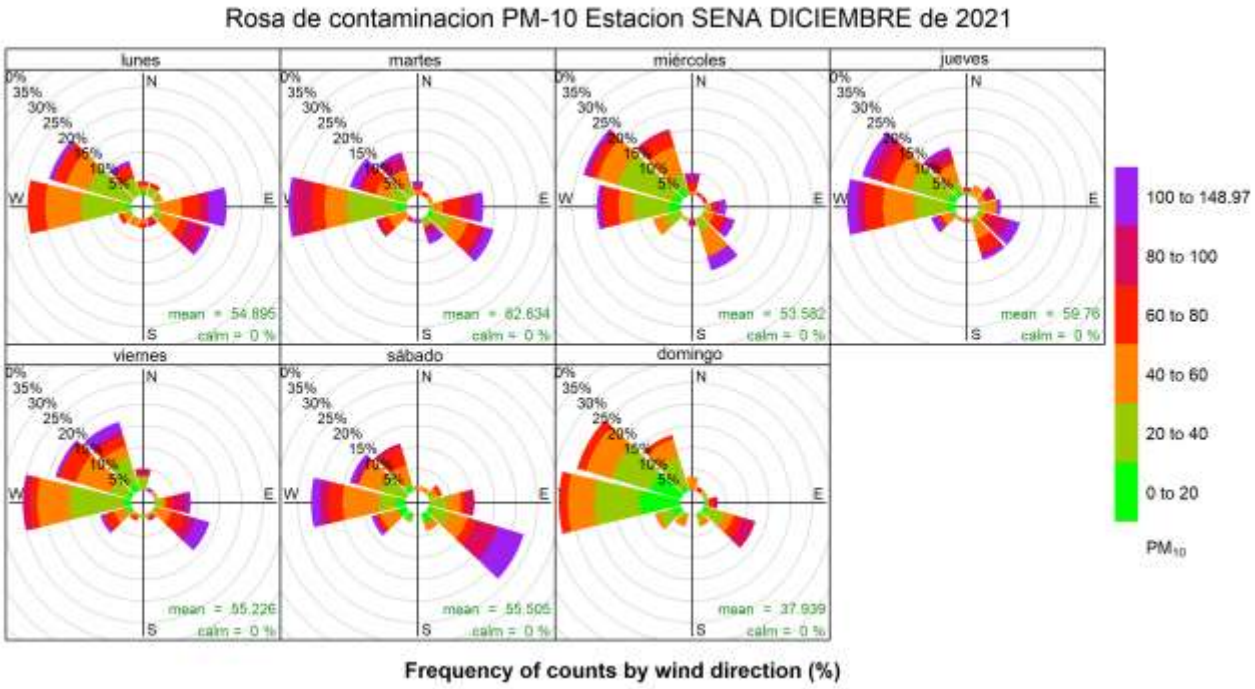

Fuente: CORPOBOYACA

La figura No 33 representa la Rosa de contaminación de la estación SENA, se identifica que los vientos de lunes a domingo para el mes de diciembre de 2021 provienen del **NOROESTE y SURESTE**, la concentración diaria se encuentra en su mayoría en valores entre 0 a 60 µg/m^3 de un máximo permisible de 75 µg/m^3.

6.3. Rosa de contaminación estación Nazareth

Figura 34. Rosa de contaminación estación Nazareth, diciembre de 2021

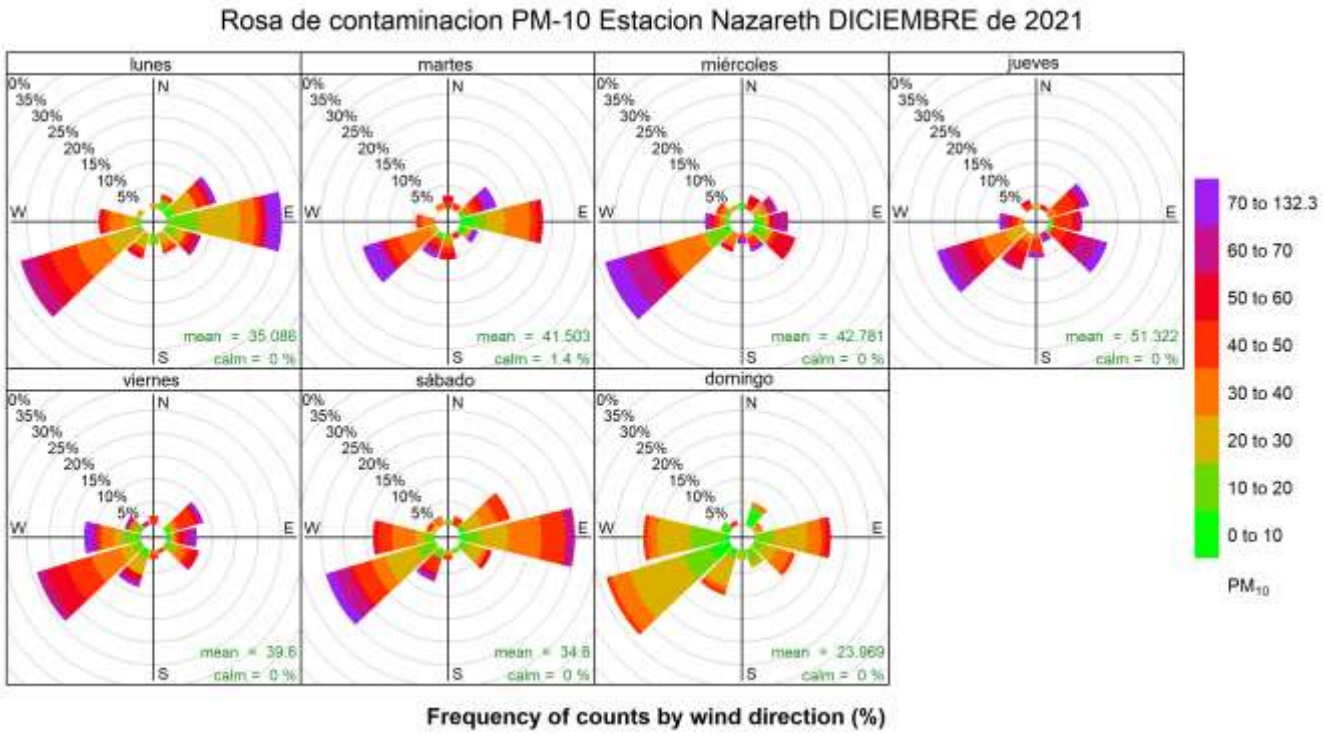

Fuente: CORPOBOYACA

La figura No 34 representa la Rosa de contaminación de la estación Nazareth, se identifica que los vientos de lunes a domingo para el mes de diciembre de 2021 provienen del **OESTE, SUROESTE y ESTE**, la concentración diaria se encuentra en su mayoría en valores entre 0 a 40 µg/m³ de un máximo permisible de 75 µg/m³.

6.4. Rosa de contaminación estación UPTC Sogamoso

Figura 35. Rosa de contaminación estación UPTC Sogamoso, diciembre de 2021

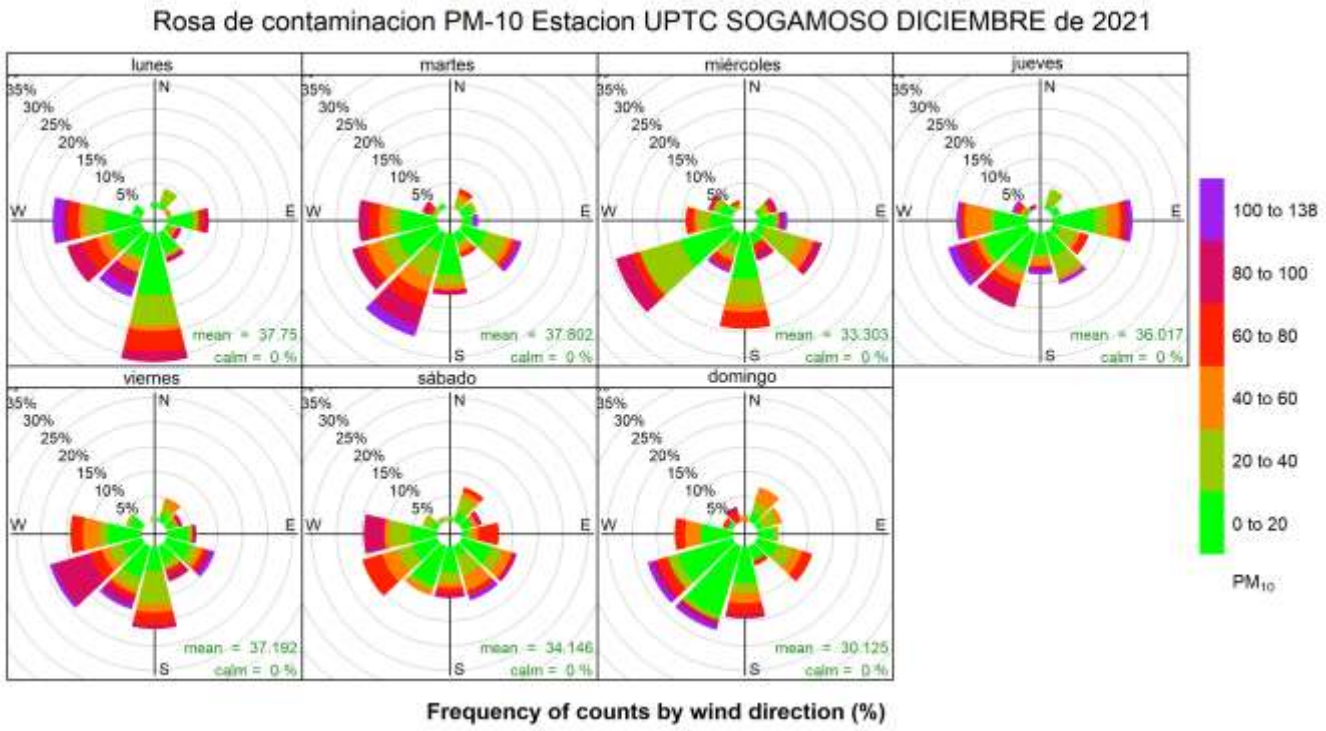

Fuente: CORPOBOYACA

La figura No 35 representa la Rosa de contaminación de la estación UPTC Sogamoso, se identifica que los vientos de lunes a domingo para el mes de diciembre de 2021 provienen del **SUROESTE, SUESTE y SUR**, la concentración diaria se encuentra en su mayoría en valores entre 0 a 45 µg/m^3 de un máximo permisible de 75 µg/m^3.

6.5. Rosa de contaminación estación UPTC Tunja

Figura 36. Rosa de contaminación estación UPTC Tunja, diciembre de 2021

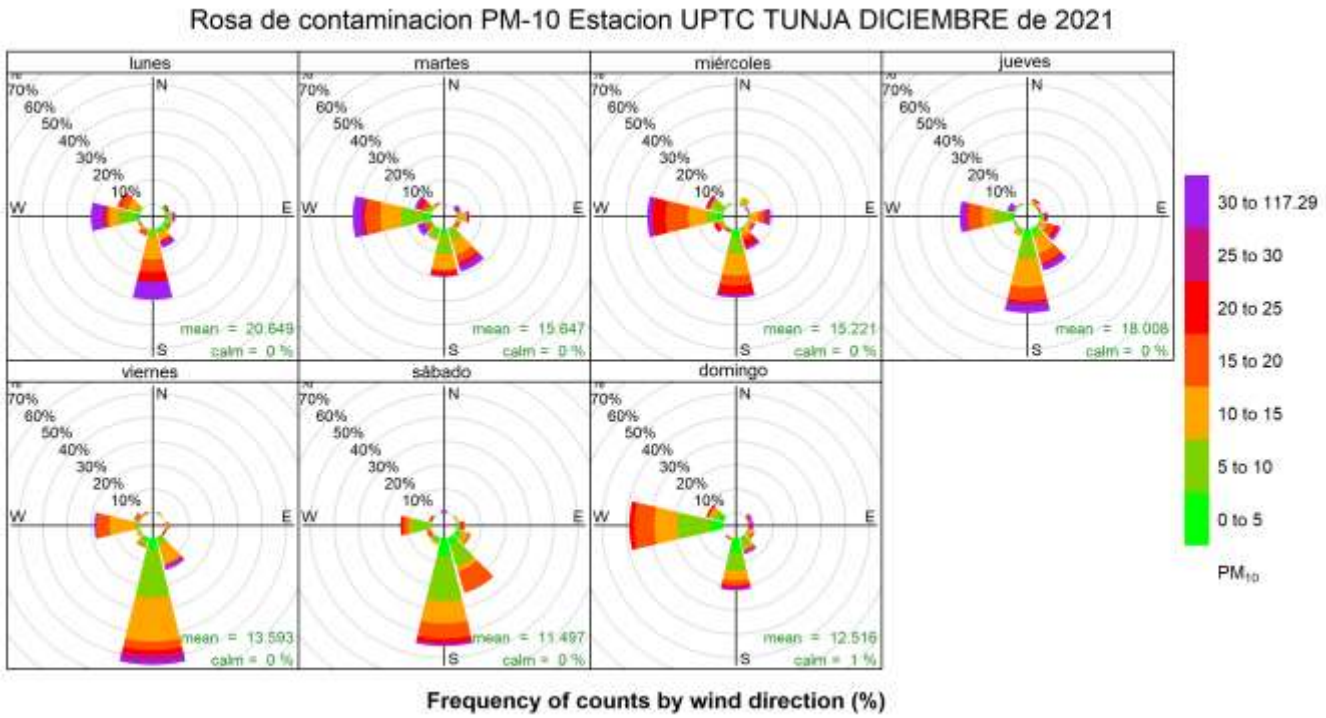

Fuente: CORPOBOYACA

La figura No 36 representa la Rosa de contaminación de la estación UPTC Tunja, se identifica que los vientos de lunes a domingo para el mes de diciembre de 2021 provienen del **SUR y OESTE**, la concentración diaria se encuentra en su mayoría en valores entre 0 a 20 µg/m³ de un máximo permisible de 75 µg/m³.

6.6. Rosa de contaminación estación Móvil Koica

Figura 37. Rosa de contaminación estación Móvil Koica, diciembre de 2021

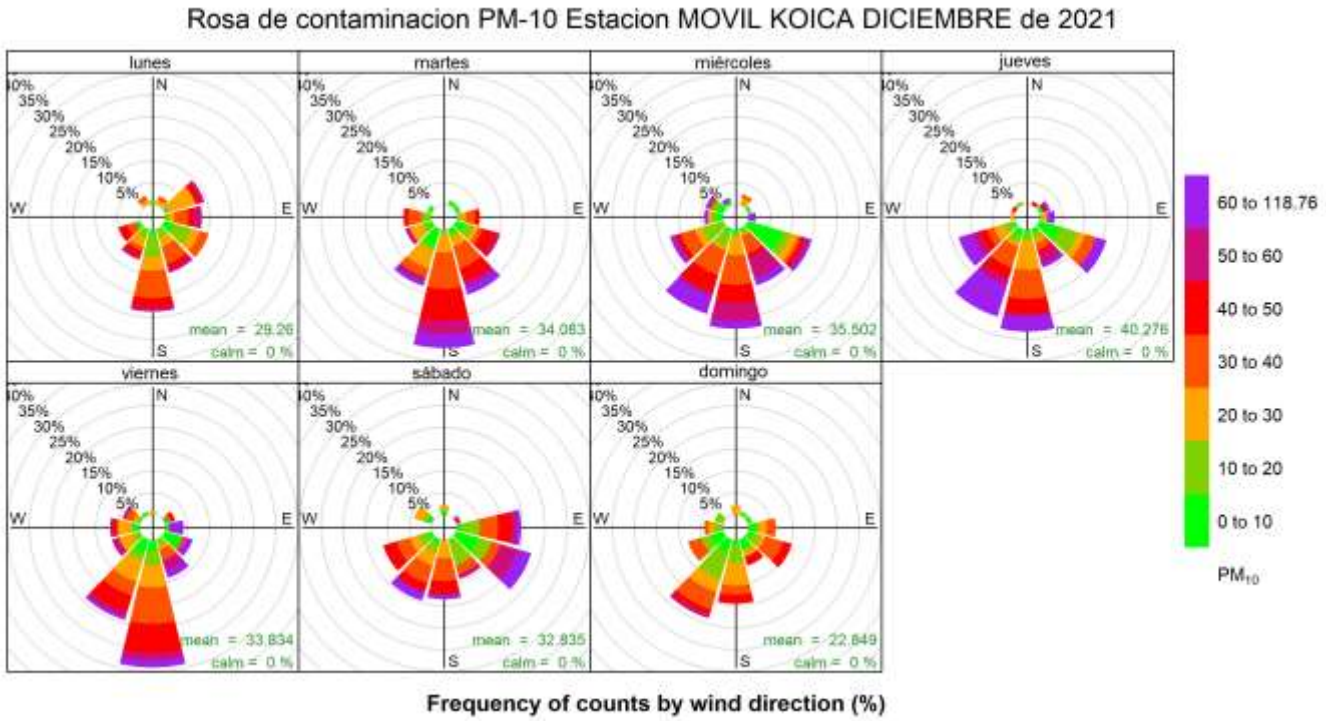

Fuente: CORPOBOYACA

La figura No 37 representa la Rosa de contaminación de la estación Móvil Koica, se identifica que los vientos de lunes a domingo para el mes de diciembre de 2021 provienen del **SUR y SUROESTE**, la concentración diaria se encuentra en su mayoría en valores entre 0 a 35 µg/m³ de un máximo permisible de 75 µg/m³.

6.7. Rosa de contaminación estación Paipa

Figura 38. Rosa de contaminación estación Paipa, diciembre de 2021

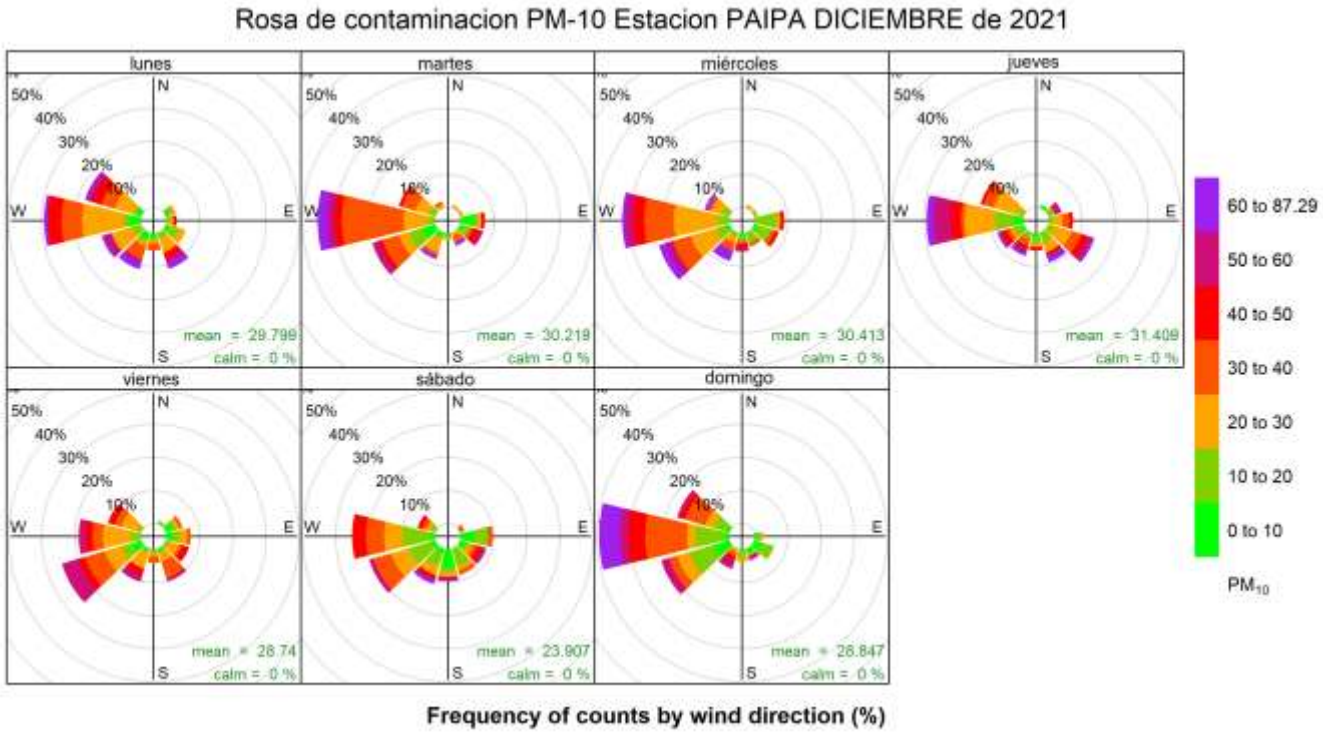

Fuente: CORPOBOYACA

La figura No 38 representa la Rosa de contaminación de la estación Móvil Koica, se identifica que los vientos de lunes a domingo para el mes de diciembre de 2021 provienen del **SUROESTE y OESTE**, la concentración diaria se encuentra en su mayoría en valores entre 0 a 35 µg/m^3 de un máximo permisible de 75 µg/m^3.

7. Gráfico Polar de estaciones Material Particulado PM-10

Un gráfico polar es un gráfico de línea trazado de forma circular, el cual muestra las tendencias de los valores de datos por medio de ángulos, se utilizan para visualizar variables que varían en función de velocidad y dirección del viento.

7.1. Gráfico Polar de estaciones Material Particulado PM-10

Figura 39. Gráfico polar por estaciones PM-10, diciembre de 2021

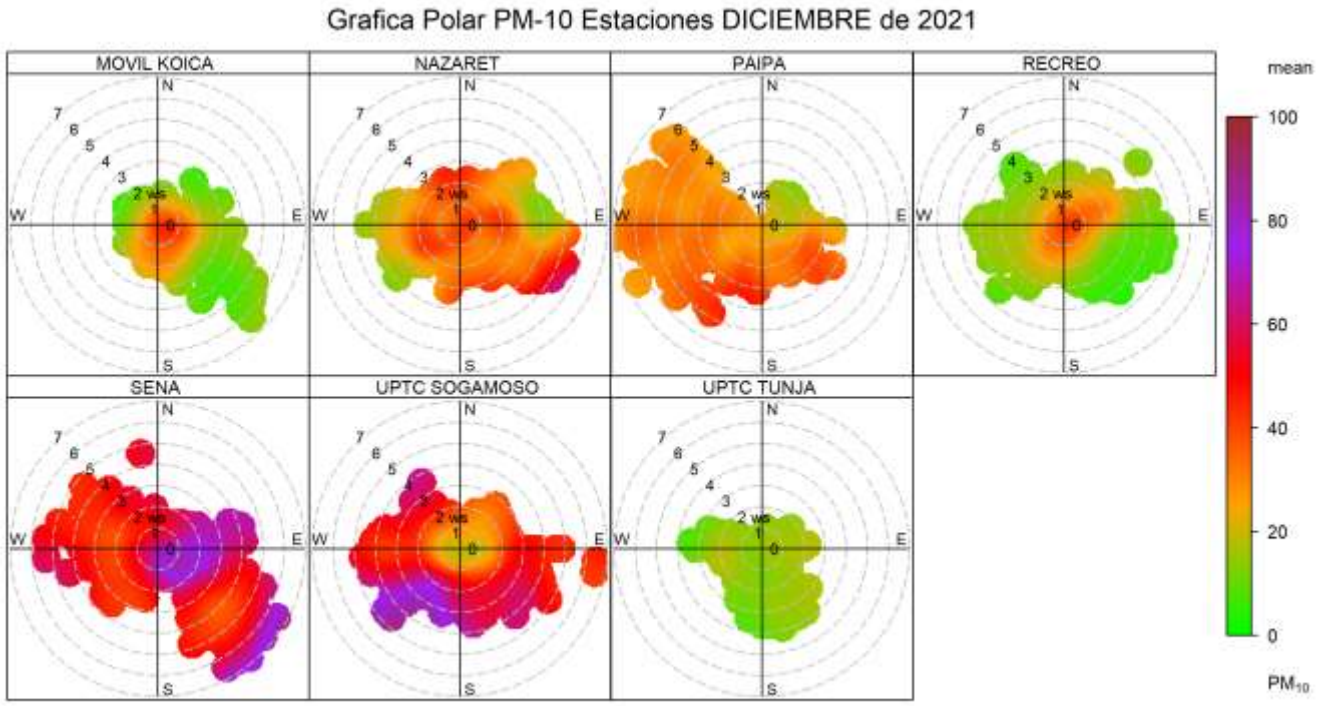

Fuente: CORPOBOYACA

La figura No 39 identifica que las estaciones que presentan mayor valor en la velocidad del viento son **UPTC Sogamoso y SENA**, tienen la mayoría de valores de concentración del contaminante PM-10 entre 30 a 60 µg/m^3 de un máximo permisible de 75 µg/m^3.

La estación SENA evidencia los registros más altos del contaminante PM-10 cuando los vientos provienen del **SURESTE, NOROESTE y ESTE** con valores de velocidad del viento entre 0 a 4 m/s.

La estación Nazareth registra las concentraciones más altas del contaminante PM-10 cuando los vientos provienen del **ESTE** y con valores de velocidad del viento entre 0 a 5 m/s.

La estación Recreo registra las concentraciones más altas del contaminante PM-10 cuando la velocidad del viento esta entre 0 a 1 m/s.

La estación Móvil Koica registra las concentraciones más altas del contaminante PM-10 cuando la velocidad del viento esta entre 0 a 1 m/s.

La estación UPTC Tunja registra las concentraciones más altas del contaminante PM-10 cuando los vientos provienen del **ESTE** y con valores de velocidad del viento entre 0 a 2 m/s.

7.2. Gráfico Polar de estaciones Material Particulado PM-2.5

Figura 40. Gráfico Polar por estaciones PM-2.5 diciembre de 2021

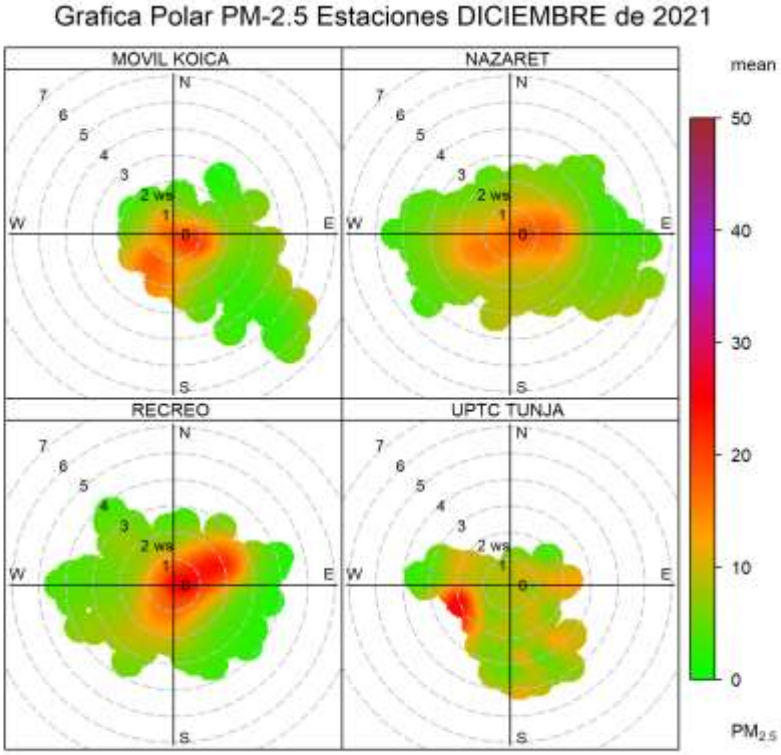

Fuente: CORPOBOYACA

La figura No 40 se identifica que las estaciones que presentan mayor valor en la velocidad del viento son Recreo y Nazareth, tiene valores en el contaminante PM-2.5 entre 15 a 30 µg/m³ de un máximo permisible de 37µg/m³

La estación Recreo registra las concentraciones más altas del contaminante PM-2.5 cuando la velocidad del viento esta entre 0 a 1 m/s.

La estación Móvil Koica registra las concentraciones más altas del contaminante PM-2.5 cuando la velocidad del viento esta entre 0 a 1 m/s.

La estación UPTC Tunja registra las concentraciones más altas del contaminante PM-2.5 cuando los vientos provienen del **ESTE** y con valores de velocidad del viento entre 0 a 2 m/s.

7.3. Gráfico Polar de estaciones dióxido de Azufre SO_2

Figura 41. Gráfico Polar por estaciones SO_2, diciembre de 2021

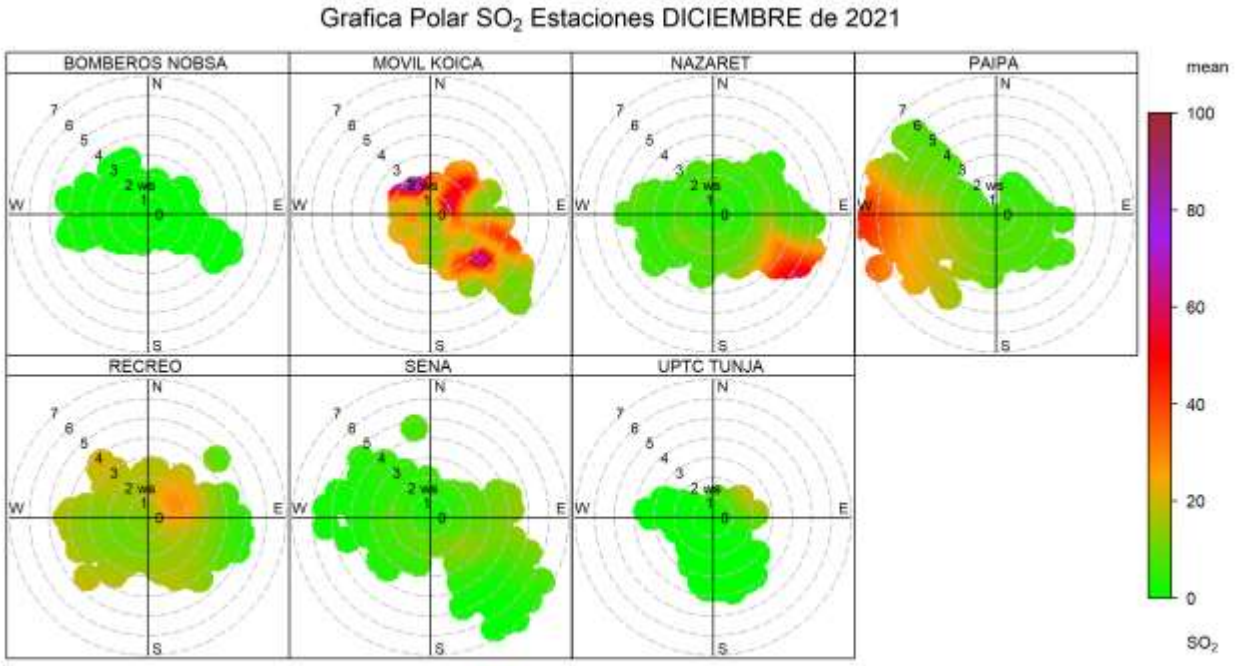

Fuente: CORPOBOYACA

La figura No 41 se identifica que las estaciones que presentan mayor valor en la velocidad del viento es Nazareth y SENA dichas estaciones tienen valores en el contaminante SO_2 entre 10 a 25 µg/m³ de un máximo permisible de 50 µg/m³ para un tiempo de exposición de 24 horas.

7.4. Gráfico Polar de estaciones Ozono O_3

Figura 42. Gráfico Polar por estaciones O_3, diciembre de 2021

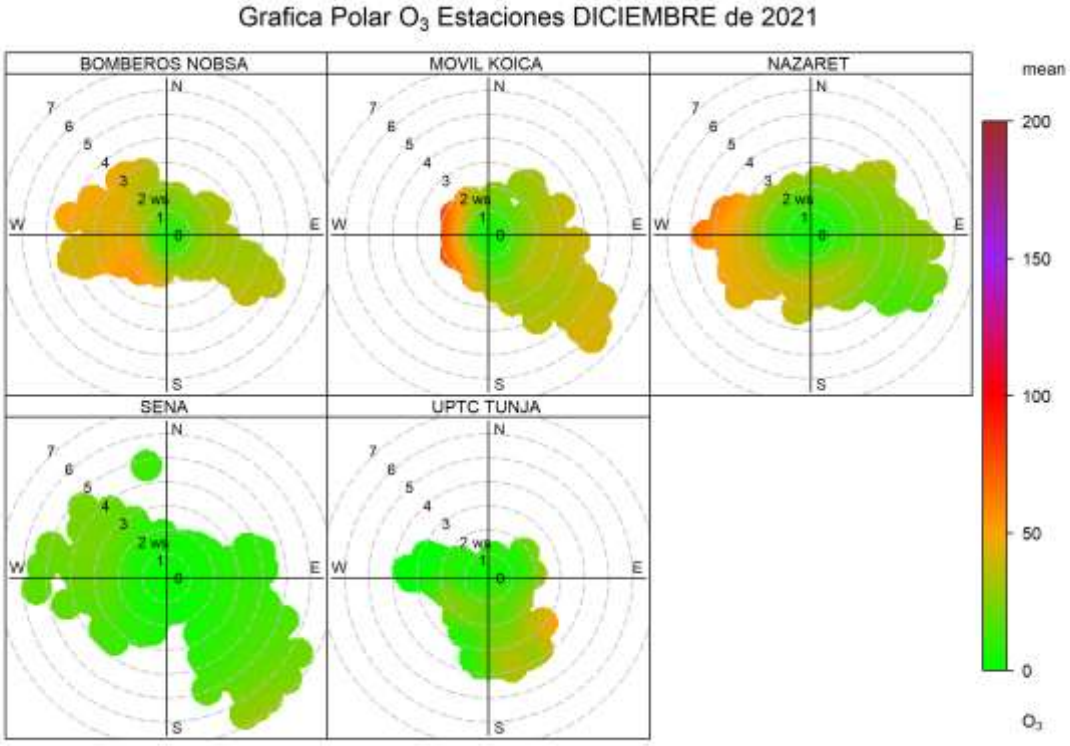

Fuente: CORPOBOYACA

La figura No 42 evidencia que la estación que presenta mayor valor en la concentración del contaminante Ozono O_3 es UPTC Tunja con unos valores entre 30 y 40 µg/m³ de un máximo permisible de 100 µg/m³ para un tiempo de exposición de 8 horas.

La estación SENA presenta valores de concentración mayores cuando sus vientos provienen del **OESTE** y su velocidad del viento registra entre 2 a 4 m/s, los valores de concentración para la estación SENA tiene un valor entre 15 y 30 µg/m³ de un máximo permisible de 100 µg/m³ para un tiempo de exposición de 8 horas.

7.5. Gráfico Polar de estaciones Monóxido de Carbono CO

Figura 43. Gráfico Polar por estaciones CO, diciembre de 2021

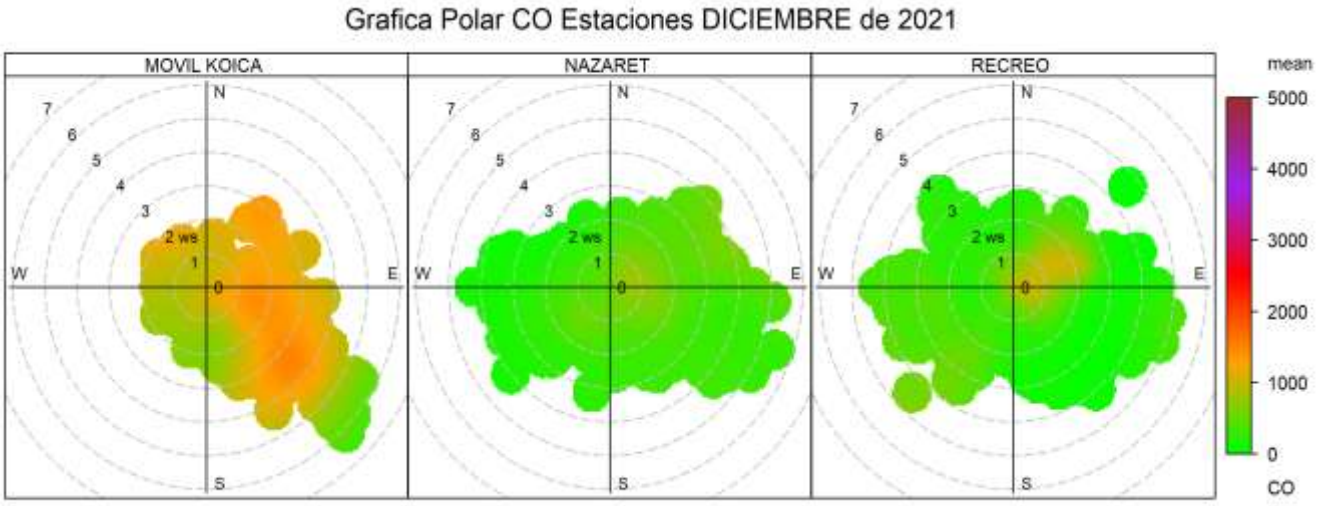

Fuente: CORPOBOYACA

La figura No 43 evidencia que la estación que presenta mayor valor en la concentración del contaminante Monóxido de Carbono CO es Móvil Koica, sus valores de concentración se encuentran entre 0 y 700 µg/m^3 de un máximo permisible de 5000 µg/m^3 por cada 8 horas.

7.6. Gráfico Polar de estaciones dióxido de Nitrógeno NO_2

Figura 44. Gráfico Polar por estaciones NO_2, diciembre de 2021

Fuente: CORPOBOYACA

La figura No 44 evidencia que la estación que presenta mayor valor en la concentración del contaminante dióxido de nitrógeno NO_2 es Nazareth, sus valores de concentración se encuentran entre 0 y 20 µg/m^3 de un máximo permisible de 200µg/m^3 por 1 hora de exposición.

8. Gráfico Anular de estaciones Material Particulado PM-10

Un gráfico anular permite la visualización de los contaminantes con el fin de definir la procedencia teniendo en cuenta la velocidad del viento y la dirección del viento como elementos meteorológicos fundamentales para generarlo.

8.1. Gráfico Anular de estaciones Material Particulado PM-10

Figura 45. Gráfico anular PM-10 estaciones, diciembre de 2021

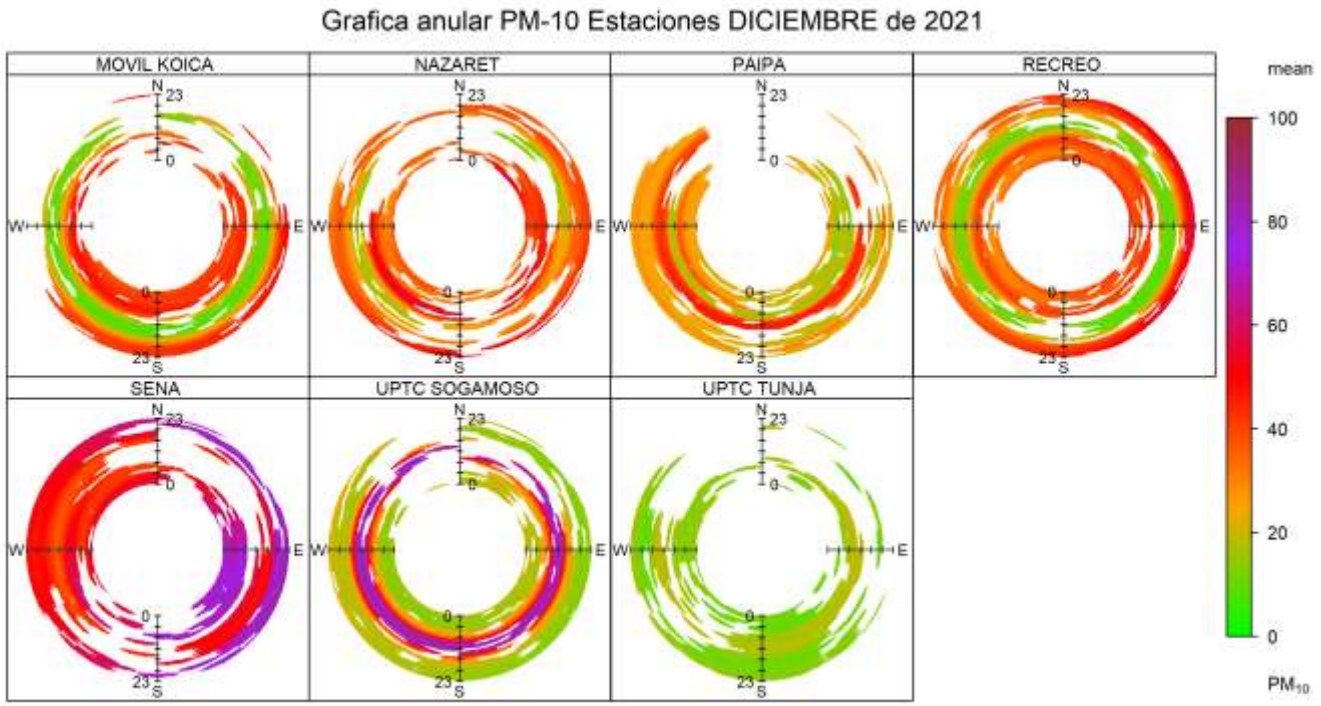

Fuente: CORPOBOYACA

La figura No 45 evidencia que la estación SENA los valores de los contaminantes se encuentran entre 35 y 55 µg/m³ de un máximo permisible de 75 µg/m³, adicional se evidencia que los valores de Material Particulado PM-10 tienen su concentración más alta en las noches y madrugadas y provienen del **ESTE y SURESTE.**

La estación Recreo presenta valores bajos en horas del mediodía, su predominancia se encuentra entre 0 a 35 µg/m³ de 75 µg/m³ que es el máximo permisible.

La estación UPTC Tunja evidencia que sus valores de concentración del contaminante Material Particulado PM-10 son bajos respecto al máximo permisible de 75 µg/m³ que es el máximo permisible.

La estación UPTC Sogamoso presenta sus mayores valores de concentración a las horas del mediodía.

La estación Paipa presenta sus mayores valores de concentración a las horas del mediodía.

8.2. Gráfico Anular de estaciones Material Particulado PM-2.5

Figura 46. Gráfico anular PM-2.5 estaciones, diciembre de 2021

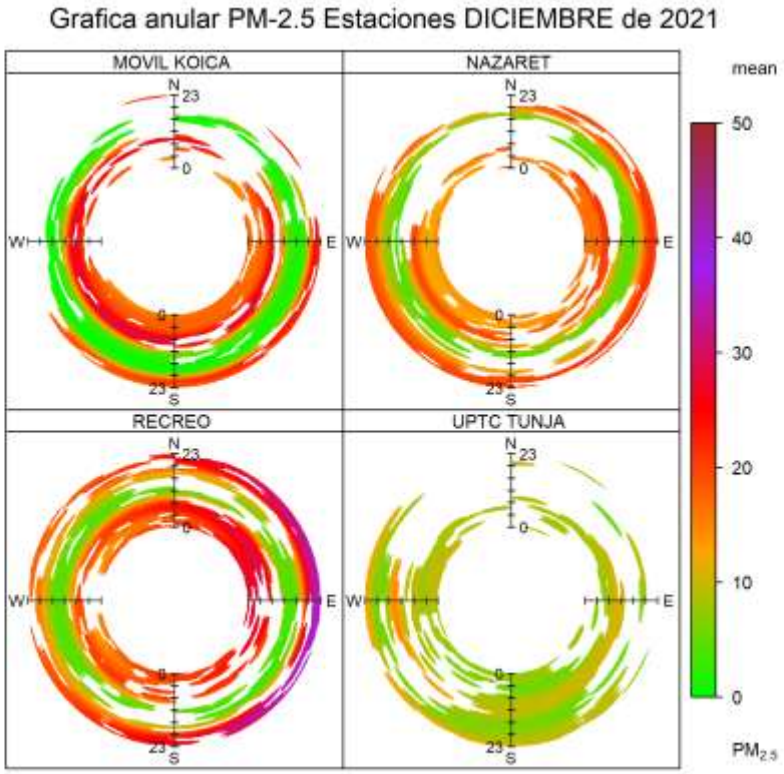

Fuente: CORPOBOYACA

La figura No 46 evidencia que la estación Recreo presenta los registros de contaminantes más bajos hacia las horas del mediodía de Material Particulado PM-2.5 y los registros más altos en las horas de la noche y madrugadas.

La estación Nazareth presenta valores de concentración altos del contaminante Material Particulado PM-2.5 en la noche y madrugada su predominancia se encuentra entre 0 a 25 µg/m^3 de 37 µg/m^3 que es el máximo permisible.

La estación UPTC Tunja presenta registros de contaminantes bajos las 24 horas del día de Material Particulado PM-2.5 estos valores de concentración se encuentran alejados del máximo permisible que es de 37 µg/m^3.

La estación Móvil Koica presenta valores de concentración altos del contaminante Material Particulado PM-2.5 en la madrugada cuando los vientos provienen del **SUR,** su predominancia se encuentra entre 0 a 25 µg/m^3 de 37 µg/m^3 que es el máximo permisible.

8.3. Gráfico Anular de estaciones Dióxido de Azufre SO_2

Figura 47. Gráfico anular SO_2 estaciones, diciembre de 2021

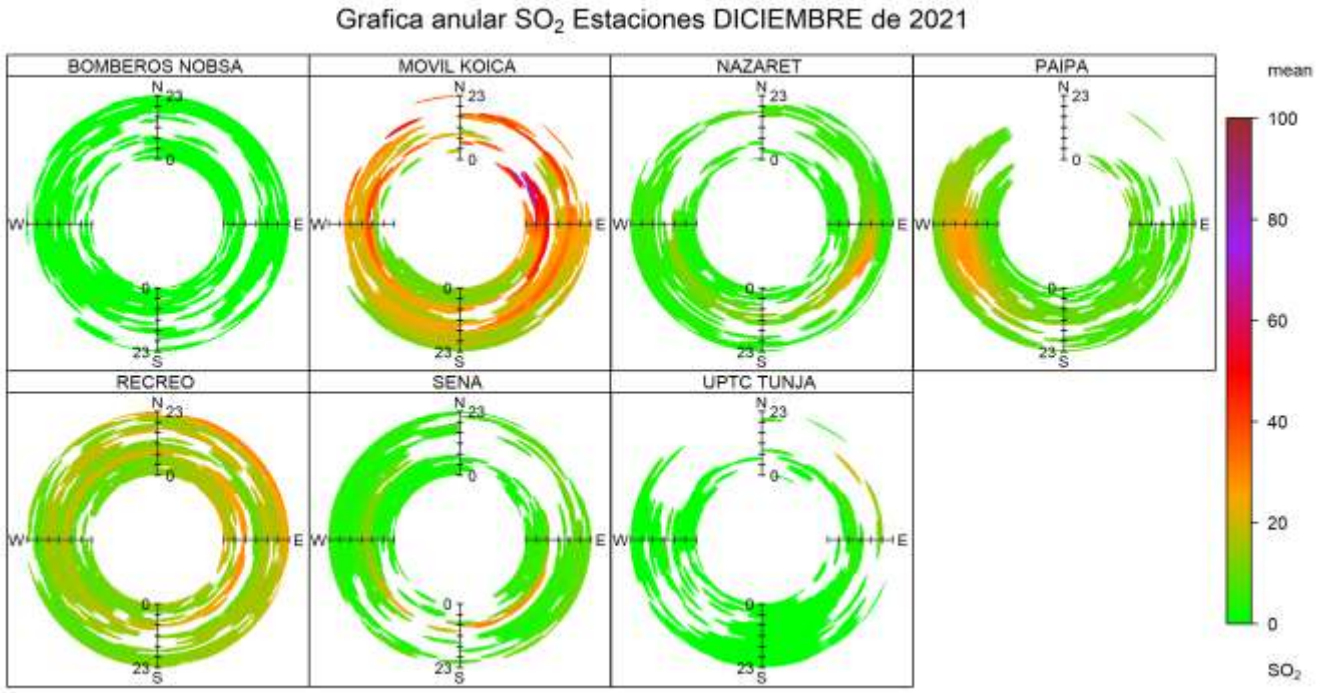

Fuente: CORPOBOYACA

La figura No 47 evidencia que el contaminante Dióxido de Azufre SO_2 para la estación Recreo presenta sus mayores valores de concentración del mediodía y la noche, sus registros se encuentran entre 0 a 20 µg/m³ de un máximo permisible de 50 µg/m³ para un tiempo de exposición de 24 horas.

La estación Nazareth presenta sus valores de concentración más altos cuando la dirección del viento proviene del **SURESTE y ESTE** en horas de la tarde, sus registros de concentración se encuentran entre 0 a 20 µg/m³ de un máximo permisible de 50 µg/m³ para un tiempo de exposición de 24 horas.

Las estaciones Bomberos Nobsa y UPTC Tunja presentan valores de concentración más bajos respecto al máximo permisible, sus registros de concentración se encuentran entre 0 a 15 µg/m³ de un máximo permisible de 50 µg/m³ para un tiempo de exposición de 24 horas.

La estación Móvil Koica presenta sus valores de concentración más altos cuando la dirección del viento proviene del **SURESTE, SUROESTE y SUR** en horas de la tarde, sus registros de concentración se encuentran entre 0 a 25 µg/m³ de un máximo permisible de 50 µg/m³ para un tiempo de exposición de 24 horas.

La estación Paipa presenta sus valores de concentración más altos cuando la dirección del viento proviene del **OESTE** en horas del mediodía, sus registros de concentración se encuentran entre 0 a 30 µg/m³ de un máximo permisible de 50 µg/m³ para un tiempo de exposición de 24 horas.

8.4. Gráfico Anular de estaciones Ozono O_3

Figura 48. Gráfico anular O_3 estaciones, diciembre de 2021

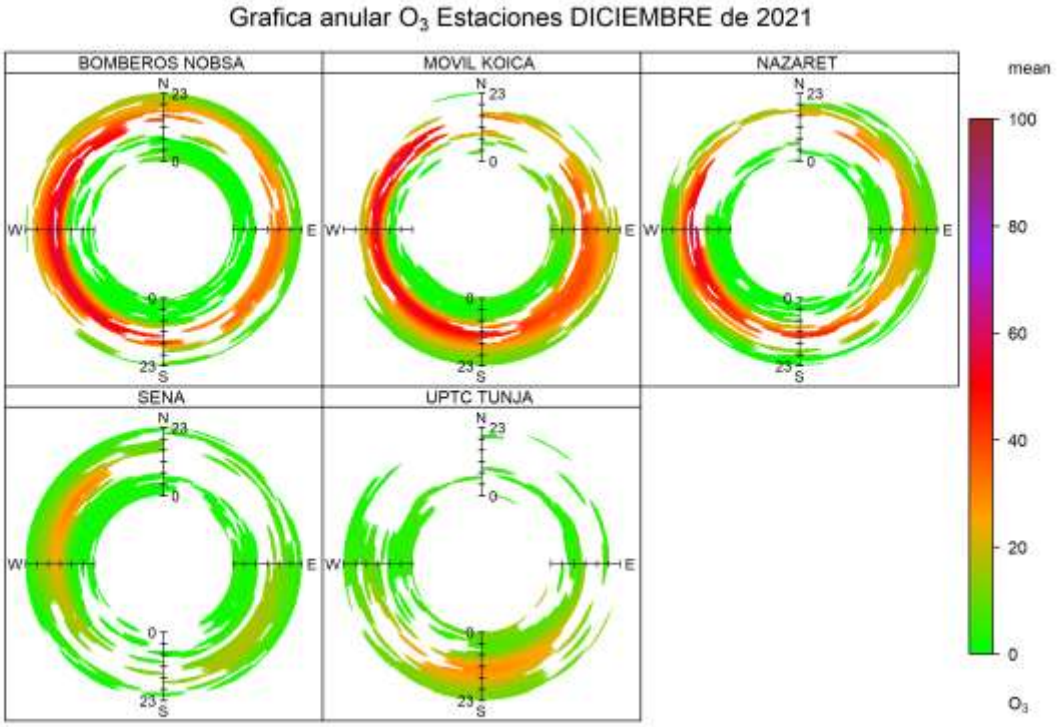

Fuente: CORPOBOYACA

La figura No 48 evidencia que el contaminante Ozono O_3 para la estación UPTC Tunja presenta sus mayores valores de concentración cuando la dirección del viento proviene del **SURESTE**, sus registros se encuentran entre 20 a 40 µg/m^3 de un máximo permisible de 100 µg/m^3 para un tiempo de exposición de 8 horas.

La estación SENA presenta sus valores de concentración más altos del contaminante Ozono O_3 cuando sus vientos provienen del **SURESTE, OESTE y ESTE** en horas del mediodía.

La estación Bomberos Nobsa presenta sus valores de concentración más altos del contaminante Ozono O_3 cuando sus vientos provienen del **NOROESTE y ESTE** en horas del mediodía.

En general las estaciones que monitorean el contaminante Ozono O_3 registran valores altos a mediodía sin superar el máximo permisible.

8.5. Gráfico Anular de estaciones Monóxido de Carbono CO

Figura 49. Gráfico anular CO estaciones, diciembre de 2021

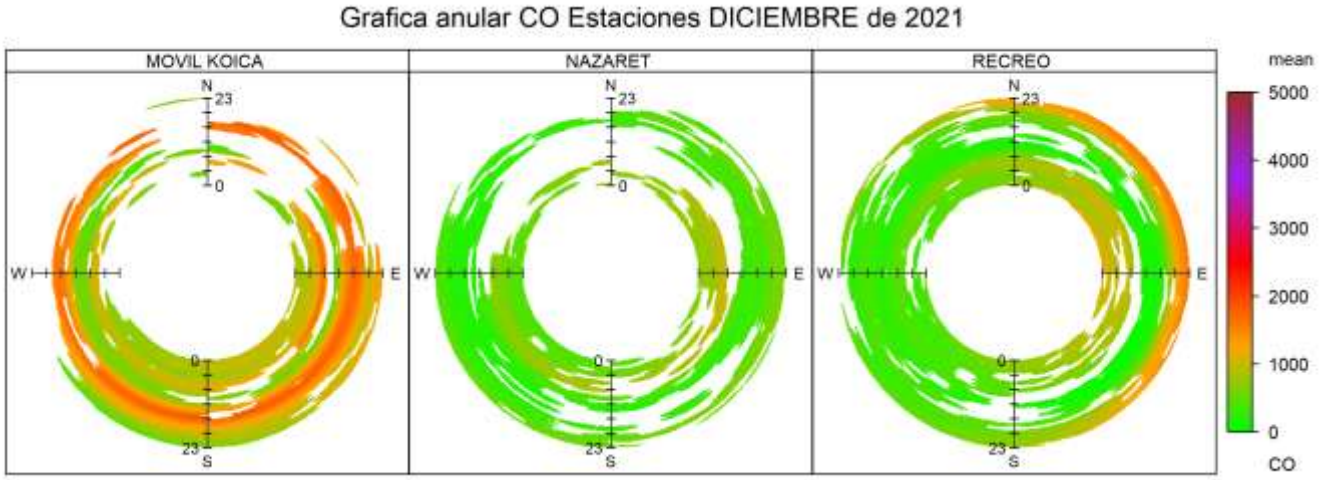

Fuente: CORPOBOYACA

La figura No 49 evidencia que el contaminante Monóxido de Carbono CO para las estaciones Nazareth, Móvil Koica y Recreo presentan valores de concentración bajos respecto al máximo permisible que es de 5000 µg/m^3 para un tiempo de exposición de 8 horas.

8.6. Gráfico Anular de estaciones Dióxido de Nitrógeno NO_2

Figura 50. Gráfico anular NO_2 estaciones, diciembre de 2021

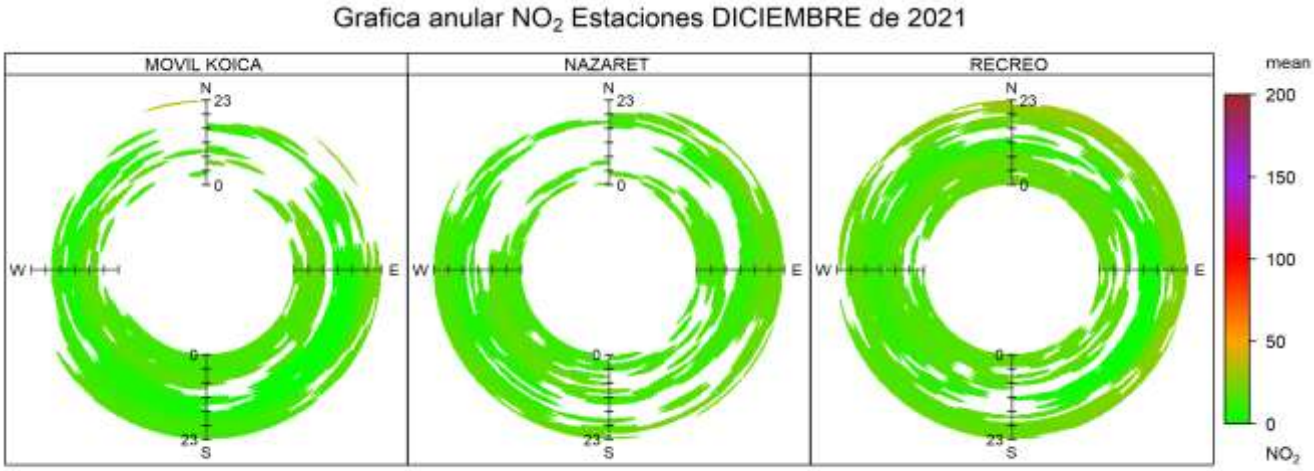

Fuente: CORPOBOYACA

La figura No 50 evidencia que el contaminante Dióxido de Nitrógeno NO_2 para las estaciones Nazareth, Móvil Koica y Recreo presentan valores de concentración bajos respecto al máximo permisible que es de 200 µg/m^3 para un tiempo de exposición de 1 hora.

9. Calendario por estaciones red de Monitoreo de calidad del aire Corpoboyacá

El calendario de las estaciones de la red de monitoreo de calidad del aire de CORPOBOYACA permite identificar los promedios diarios de cada estación de acuerdo al contaminante y compararlos con los máximos permisibles horarios, adicional se puede visualizar los días monitoreados del mes de diciembre de 2021 ayudando a identificar los días que tienen mayor y menor valor de concentraciones horarias de los contaminantes criterio.

Nota: Los espacios en blanco son días que no se registra concentración del contaminante por motivos externo a la operación.

9.1. Calendario diciembre de 2021 estación Recreo

Figura 51. Calendario estación Recreo, diciembre de 2021

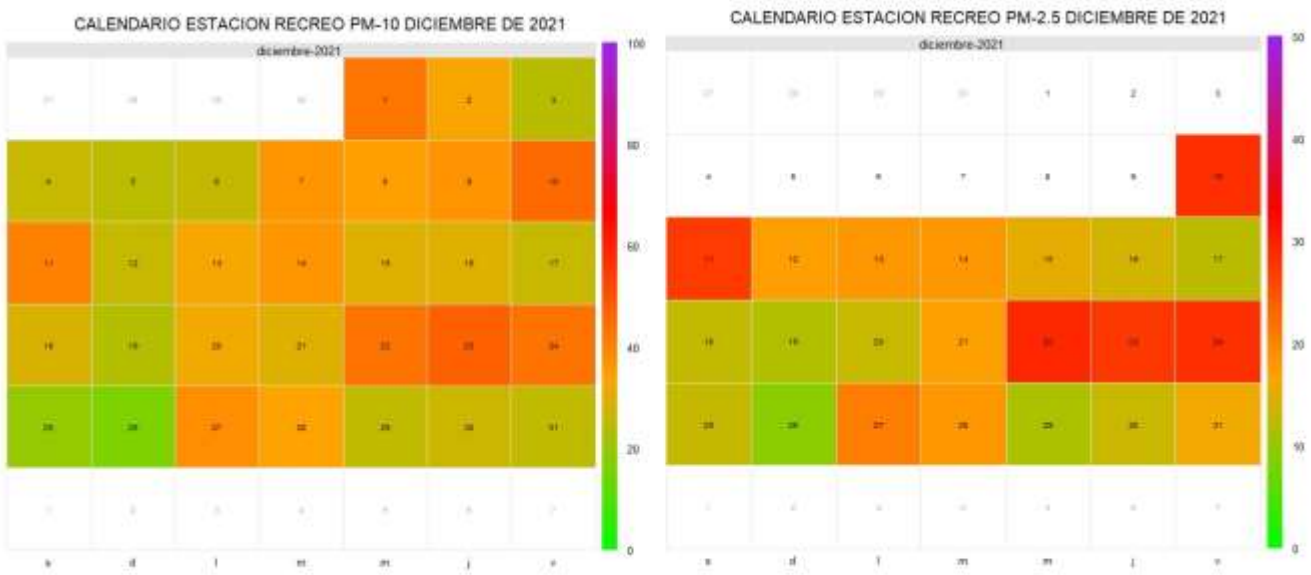

Fuente: CORPOBOYACA

La figura No 51 corresponde al calendario de material particulado PM-10 y PM-2.5 de la estación Recreo, para PM-10 se identifica que los valores más altos se presentaron los días 1, 10, 11, 22, 23, 24 y 27 de diciembre de 2021 y los valores más bajos los días 3, 25 y 26 de diciembre de 2021, para este mes se encuentran por debajo del máximo permisible 75 µg/m^3 según resolución 2254 de 2017.

Para PM-2.5 se identifica que los valores más altos se presentaron los días 10, 11, 22, 23 y 24 de diciembre de 2021 y los valores más bajos los días 17, 19 y 26 de diciembre de 2021, los valores de los promedios horarios de PM-2.5 para este mes se encuentran por debajo del máximo permisible 37 µg/m^3 según resolución 2254 de 2017.

9.2. Calendario diciembre de 2021 estación SENA

Figura 52. Calendario estación SENA, diciembre de 2021

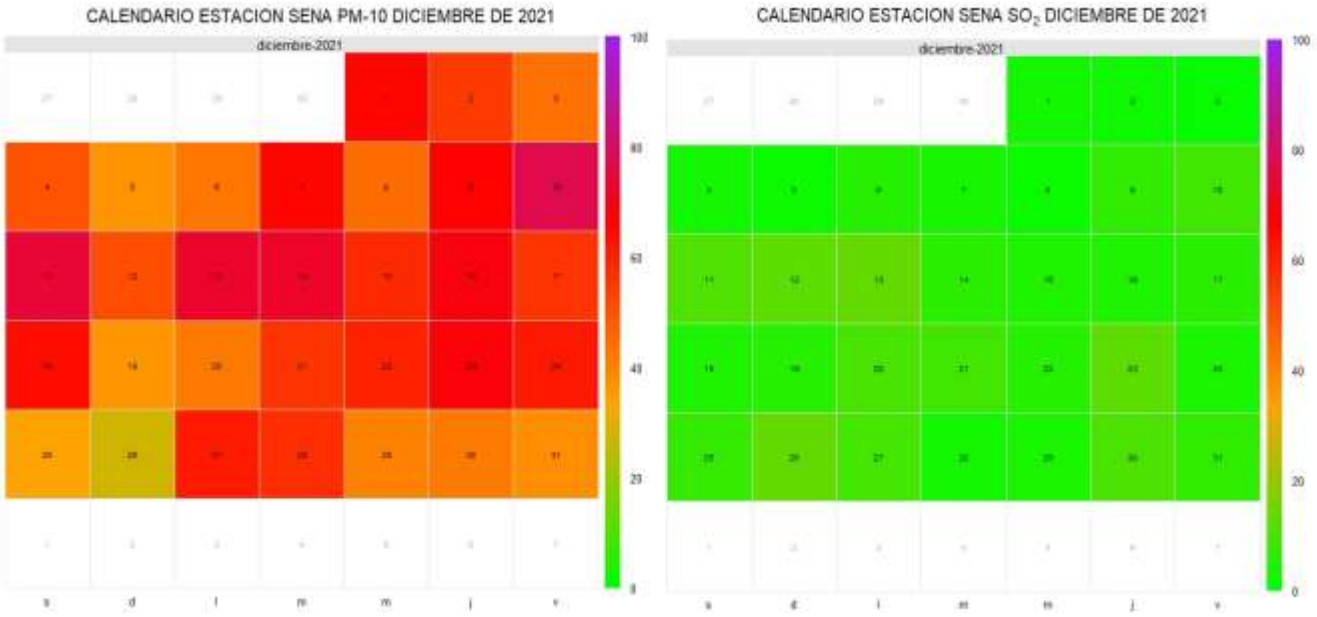

Fuente: CORPOBOYACA

La figura No 52 corresponde al calendario de material particulado PM-10 y SO_2 de la estación SENA, para PM-10 se identifica que los valores más altos se presentaron los días 1, 7, 9, 10, 11, 15, 17, 18, 23, 24, 27 y 28 de diciembre de 2021 y los valores más bajos los días 5, 19 y 26 de diciembre de 2021, los valores de concentración para este mes no superaron el máximo permisible que es de 75 µg/m^3 por 24 horas de exposición según resolución 2254 de 2017.

Para Dióxido de Azufre SO_2 se identifica que los valores más altos se presentaron los días 13, 23, 26 y 30 de diciembre de 2021 y los valores más bajos el restante de días del mes de diciembre de 2021, los valores de concentración para este mes se encuentran por debajo del máximo permisible 100 µg/m^3 por 1 hora de exposición según resolución 2254 de 2017.

9.3. Calendario diciembre de 2021 estación Nazareth

Figura 53. Calendario estación Nazareth, diciembre de 2021

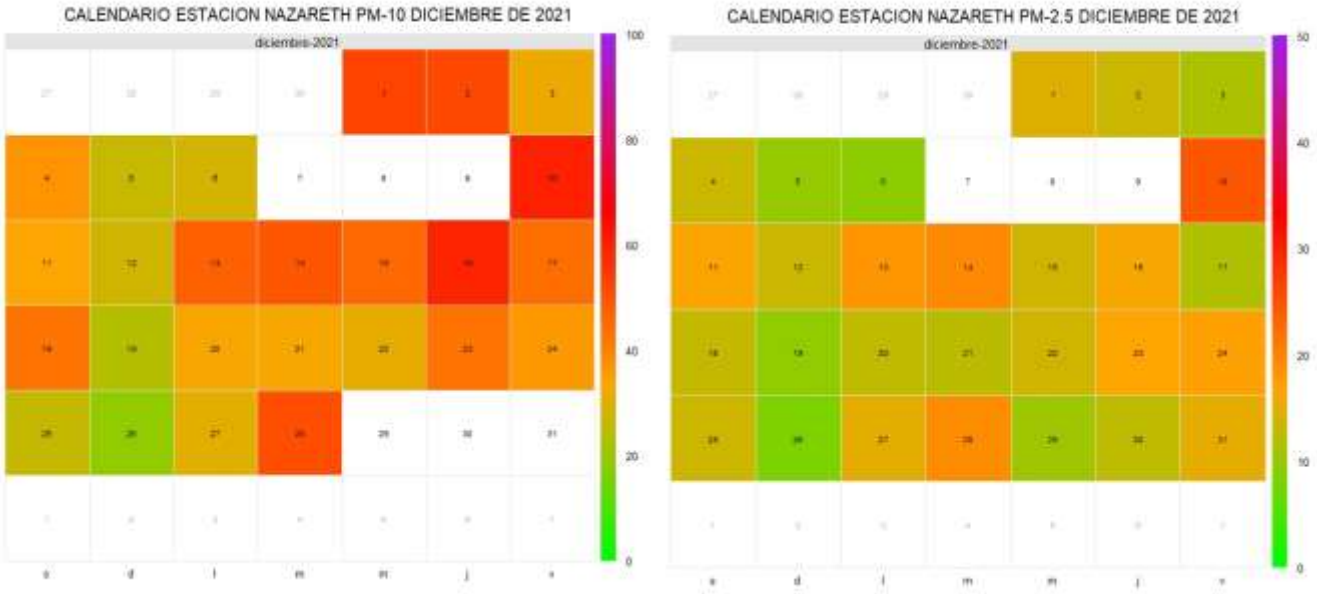

Fuente: CORPOBOYACA

La figura No 53 corresponde al calendario de material particulado PM-10 y PM-2.5 de la estación Nazareth, se identifica que los valores más altos de PM-10 se presentaron los días 10, 16 y 28 de diciembre de 2021 y los valores más bajos los días 19 y 26 de diciembre de 2021, los valores de los promedios horarios se encuentran por debajo del máximo permisible que es 75 µg/m^3 según resolución 2254 de 2017.

Para PM-2.5 identifica que los valores más altos se presentaron los días 10, 14 y 28 de diciembre de 2021 y los valores más bajos los días 3, 6, 19 y 26 de diciembre de 2021, los valores de los promedios horarios se encuentran por debajo del máximo permisible que es 37 µg/m^3 según resolución 2254 de 2017.

9.4. Calendario diciembre de 2021 estación UPTC Sogamoso

Figura 54. Calendario estación UPTC Sogamoso, diciembre de 2021

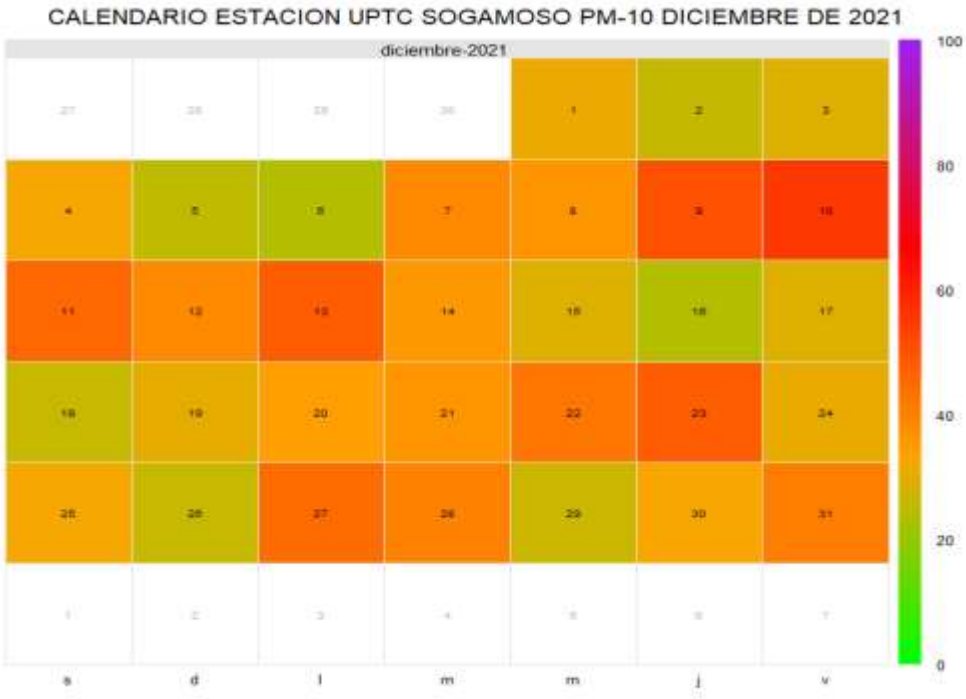

Fuente: CORPOBOYACA

La figura No 54 corresponde al calendario de material particulado PM-10 de la estación UPTC Sogamoso, se identifica que los valores más altos se presentaron los días 9, 10, 11, 13, 23, 27 y 31 de diciembre de 2021 y los valores más bajos los días 2, 6, 16, 18, 26 y 29 de diciembre de 2021, los promedios horarios se encuentran por debajo del máximo permisible 75 µg/m3 según resolución 2254 de 2017.

9.5. Calendario diciembre de 2021 estación UPTC Tunja

Figura 55. Calendario estación UPTC Tunja, diciembre de 2021

Fuente: CORPOBOYACA

La figura No 55 corresponde al calendario de material particulado PM-10 y PM-2.5 de la estación UPTC Tunja, se identifica que el valor más alto para el contaminante PM-10 se presentó los días 2, 13 y 16 de diciembre de 2021 con valores de concentración muy bajos respecto al máximo permisible y los valores más bajos los 5, 25 y 26 de diciembre de 2021, los promedios horarios se encuentran por debajo del máximo permisible 75 µg/m3 según resolución 2254 de 2017

Para PM-2.5 se identifica que los valores más altos se presentaron los días 9, 13, 15 y 21 de diciembre de 2021 con valores de concentración muy bajos respecto al máximo permisible y los valores más bajos los 3, 5 y 26 de diciembre de 2021, los promedios horarios se encuentran por debajo del máximo permisible 37 µg/m3 según resolución 2254 de 2017

9.6. Calendario diciembre de 2021 estación Paipa

Figura 56. Calendario estación Paipa, diciembre de 2021

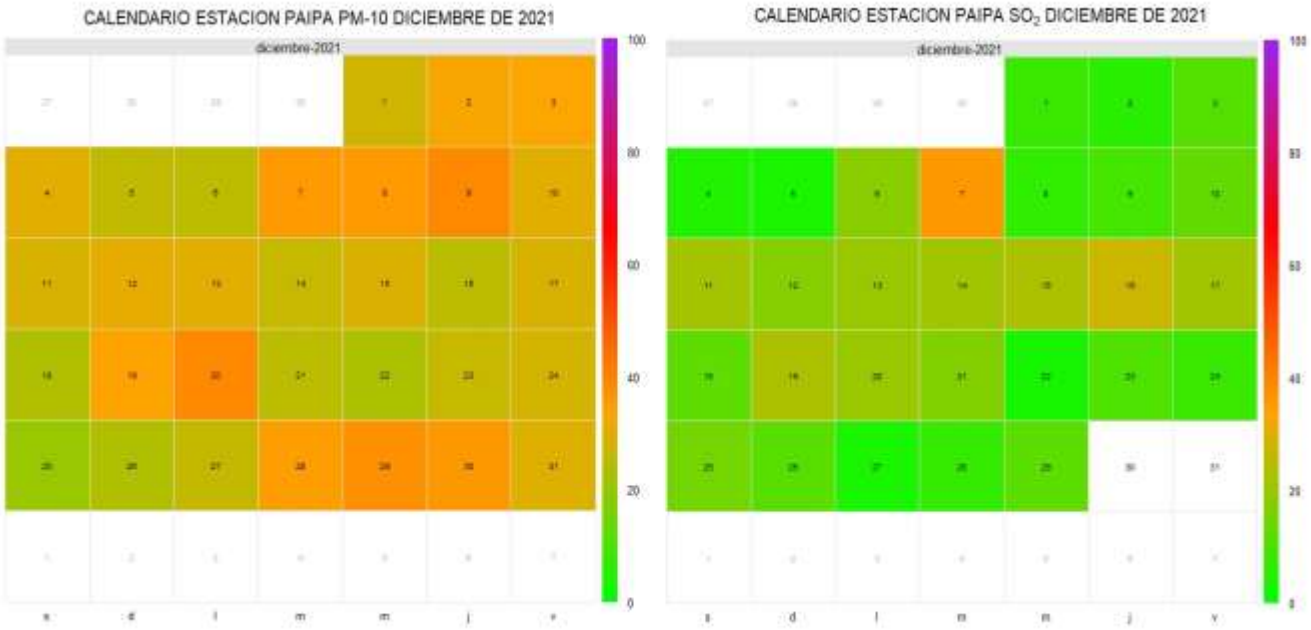

Fuente: CORPOBOYACA

La figura No 56 corresponde al calendario de material particulado PM-10 y SO_2 de la estación Paipa, para PM-10 se identifica que los valores más altos se presentaron los días 7, 9, 20, 29 y 30 de diciembre de 2021 y los valores más bajos los días 5, 6, 16, 25 y 27 de diciembre de 2021, para este mes se encuentran por debajo del máximo permisible 75 µg/m^3 según resolución 2254 de 2017.

Para Dióxido de Azufre SO_2 se identifica que los valores de concentración más altos se presentaron los días 7 y 16 de diciembre de 2021 y los valores más bajos se presentaron los días 1, 2, 4, 5, 8, 9, 22 y 27 de diciembre de 2021, para este mes se encuentran por debajo del máximo permisible 100 µg/m^3 para un tiempo de exposición de 1 hora según resolución 2254 de 2017.

9.7. Calendario diciembre de 2021 estación Móvil Koica

Figura 57. Calendario estación Móvil Koica, diciembre de 2021

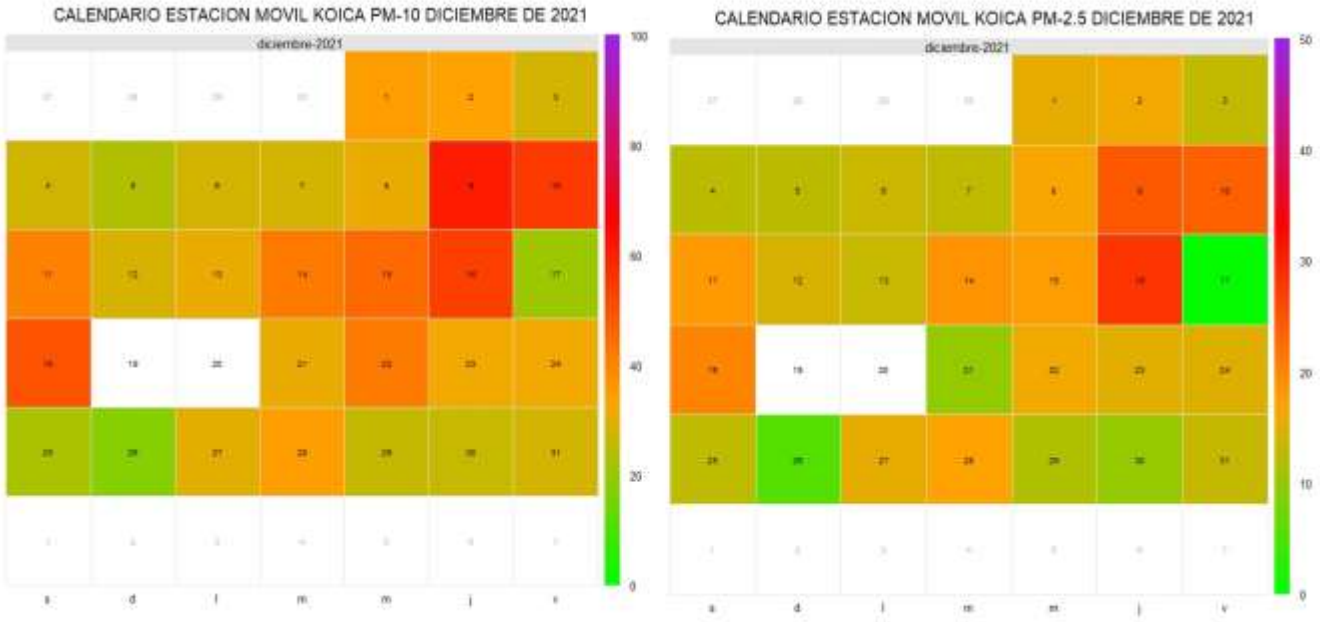

Fuente: CORPOBOYACA

La figura No 57 corresponde al calendario de material particulado PM-10 y PM-2.5 de la estación Móvil Koica, se identifica que los valores más altos de PM-10 se presentaron los días 9, 10, 16, 18 y 22 de diciembre de 2021 y los valores más bajos los días 5, 17, 25 y 26 de diciembre de 2021, los valores de los promedios horarios se encuentran por debajo del máximo permisible que es 75 µg/m^3 según resolución 2254 de 2017.

Para PM-2.5 identifica que los valores más altos se presentaron los días 9, 10 y 16 de diciembre de 2021 y los valores más bajos los días 17 y 26 de diciembre de 2021, los valores de los promedios horarios se encuentran por debajo del máximo permisible que es 37 µg/m^3 según resolución 2254 de 2017.

9.8. Calendario diciembre de 2021 estación Bomberos Nobsa

Figura 58. Calendario estación Bomberos Nobsa, diciembre de 2021

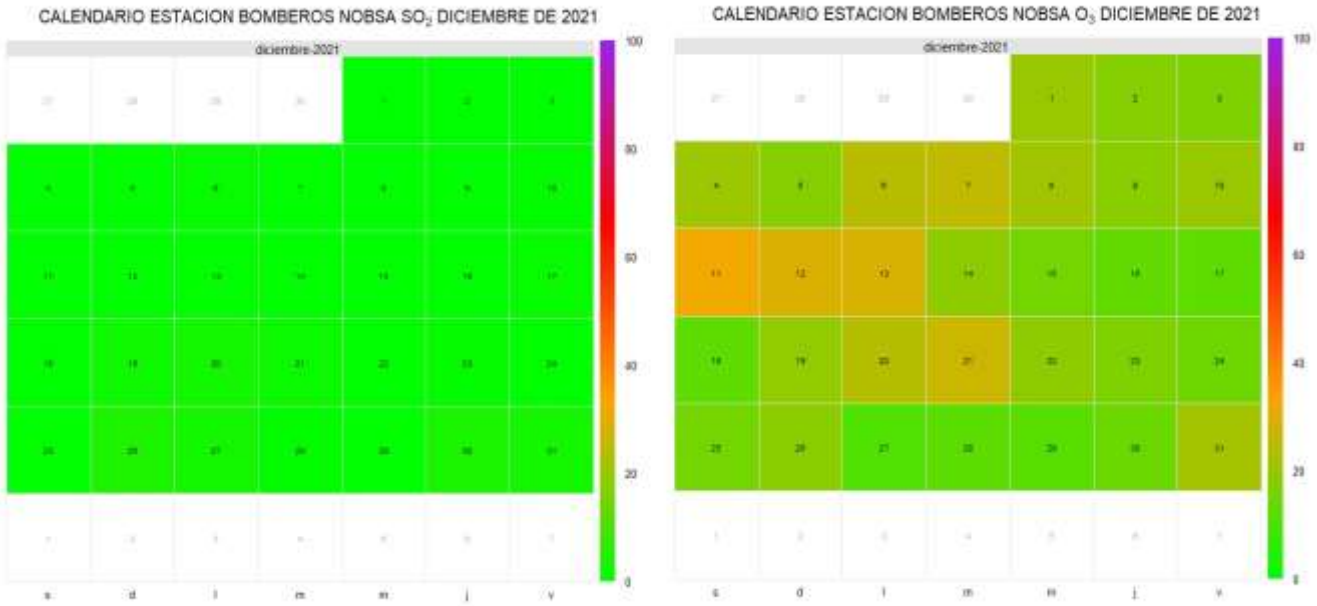

Fuente: CORPOBOYACA

La figura No 58 corresponde al calendario de Ozono O_3 y Dióxido de Azufre SO_2 de la estación Bomberos Nobsa, se identifica que los valores de concentración más altos para O_3 se presentaron los días 11, 12, 13 y 21 de diciembre de 2021 y los valores más bajos se presentaron los días 16, 17 y 27 de diciembre de 2021, para este mes se encuentran por debajo del máximo permisible 100 µg/m^3 para un tiempo de exposición de 8 hora según resolución 2254 de 2017.

Para SO_2 se identifica que los valores más altos se presentaron los días 8 y 25 de diciembre de 2021 y los valores más bajos los días restantes del mes de diciembre de 2021, los valores de concentración tienen valores bajos de acuerdo al máximo permisible según resolución 2254 de 2017.

10. Graficas por contaminante de comportamientos horarios

A continuación, se presentan las gráficas por contaminante de la red de monitoreo de Corpoboyacá en dato horario el cual permite observar la tendencia horaria que se presenta para el mes de diciembre de 2021.

10.1. Estación Recreo

Figura 59. Comportamiento horario PM-10, PM-2.5, y SO_2 diciembre de 2021

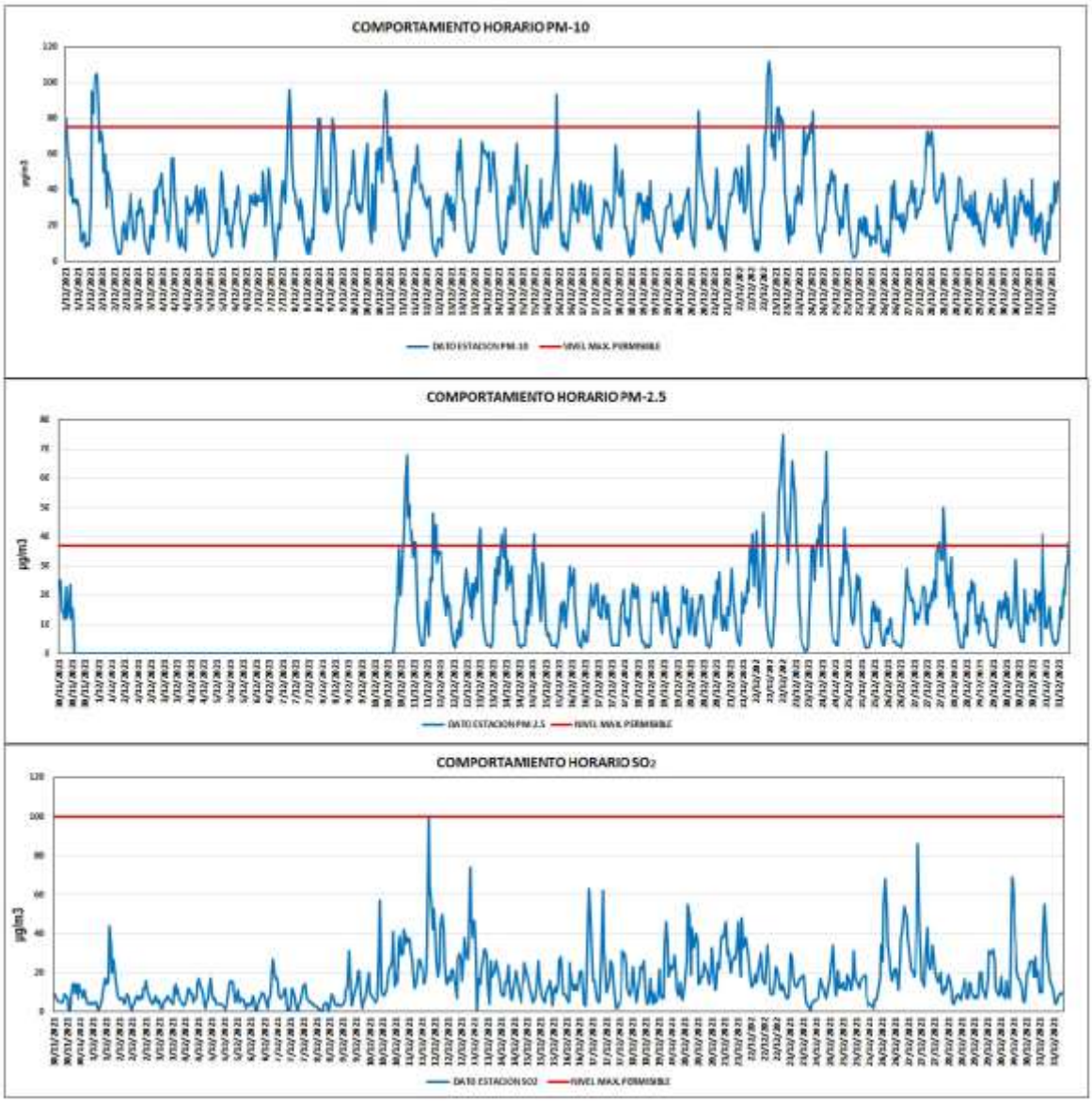

Fuente: CORPOBOYACA

10.2. Estación Nazareth

10.3.

Figura 60. Comportamiento horario PM-10, PM-2.5, SO_2 y O_3 diciembre de 2021

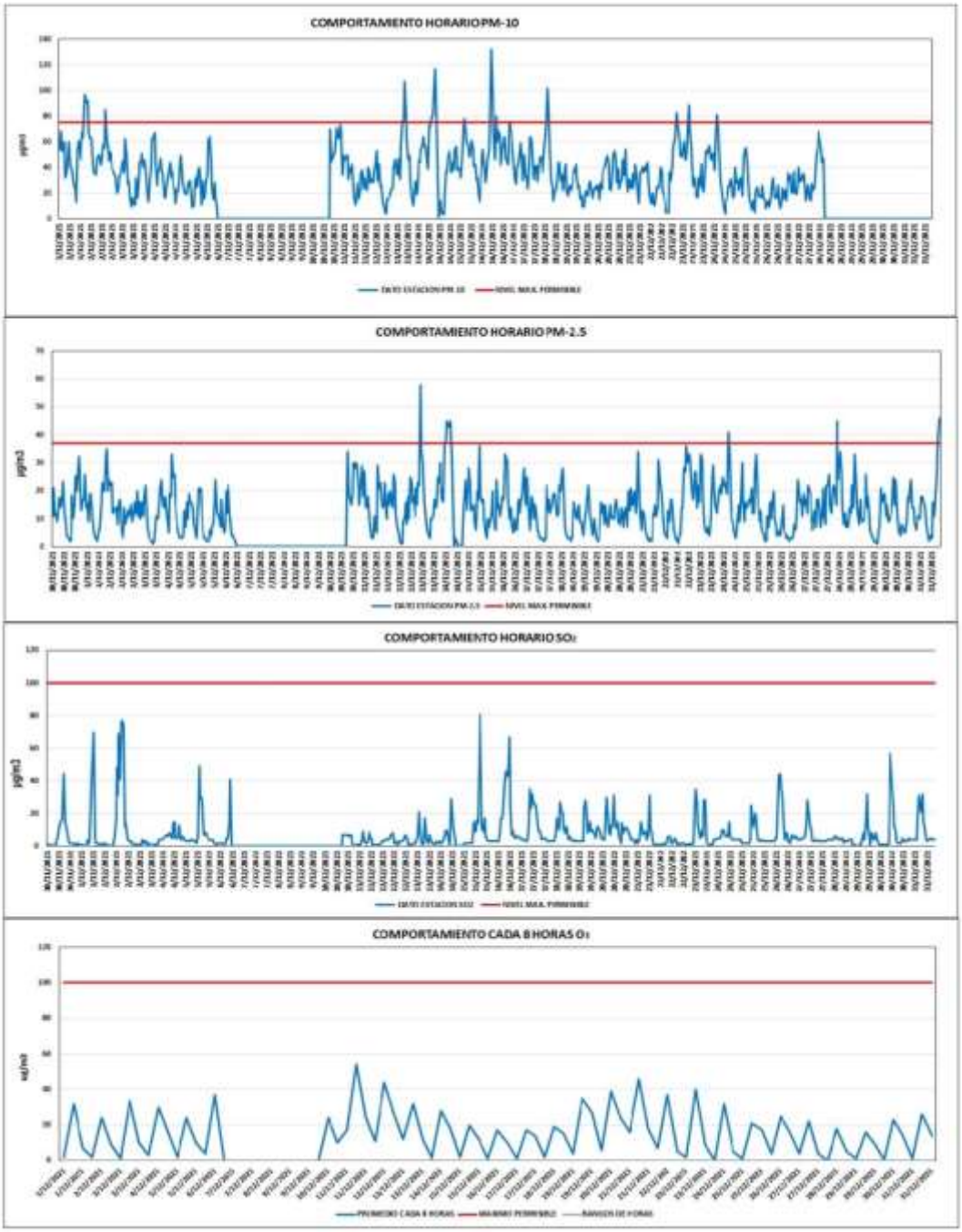

Fuente: CORPOBOYACA

10.4. Estación UPTC Tunja

Figura 61. Comportamiento horario PM-10, PM-2.5, SO_2 y O_3 diciembre de 2021

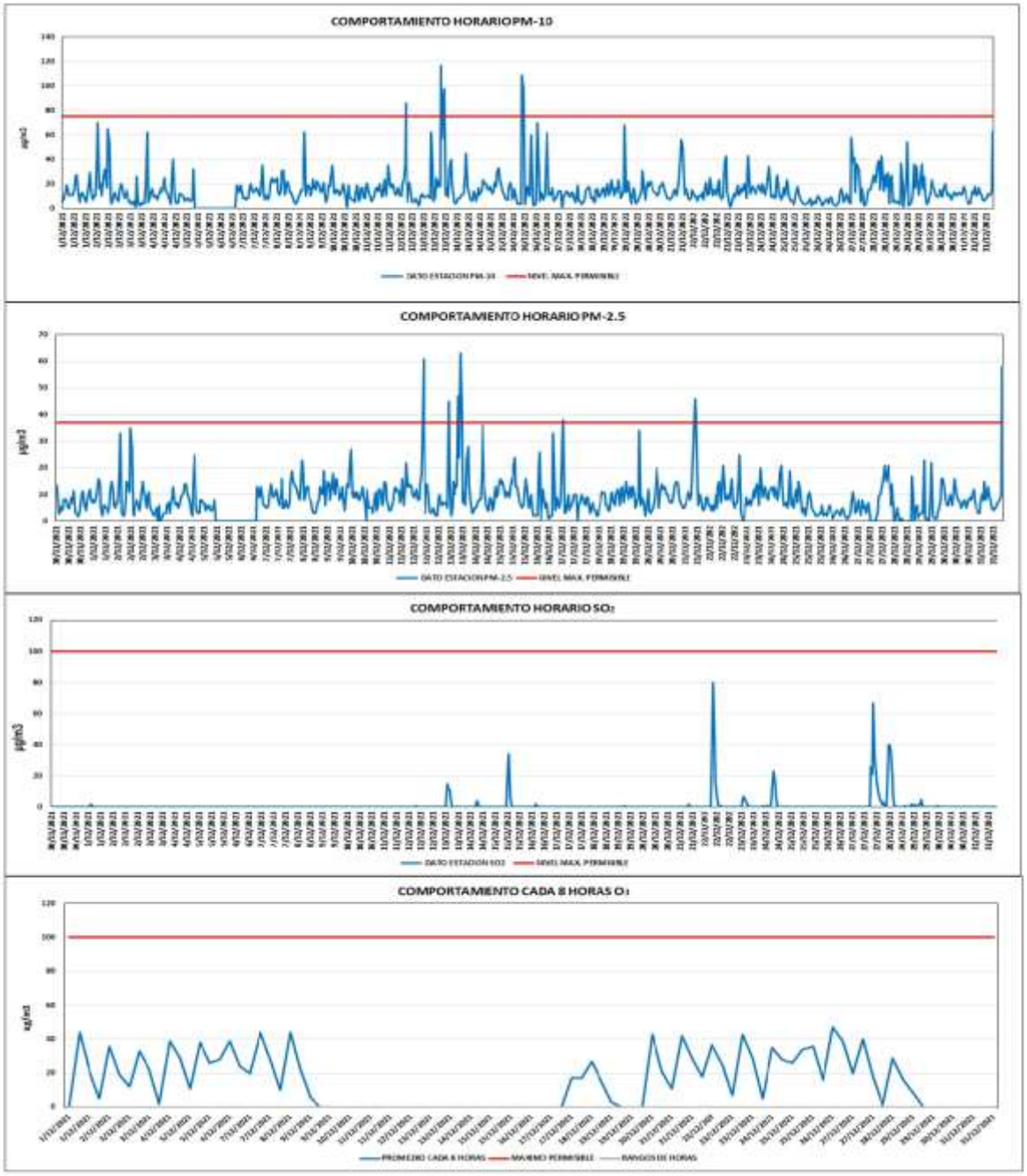

Fuente: CORPOBOYACA

10.5. Estación Bomberos Nobsa

Figura 62. Comportamiento horario SO_2 y O_3 diciembre de 2021

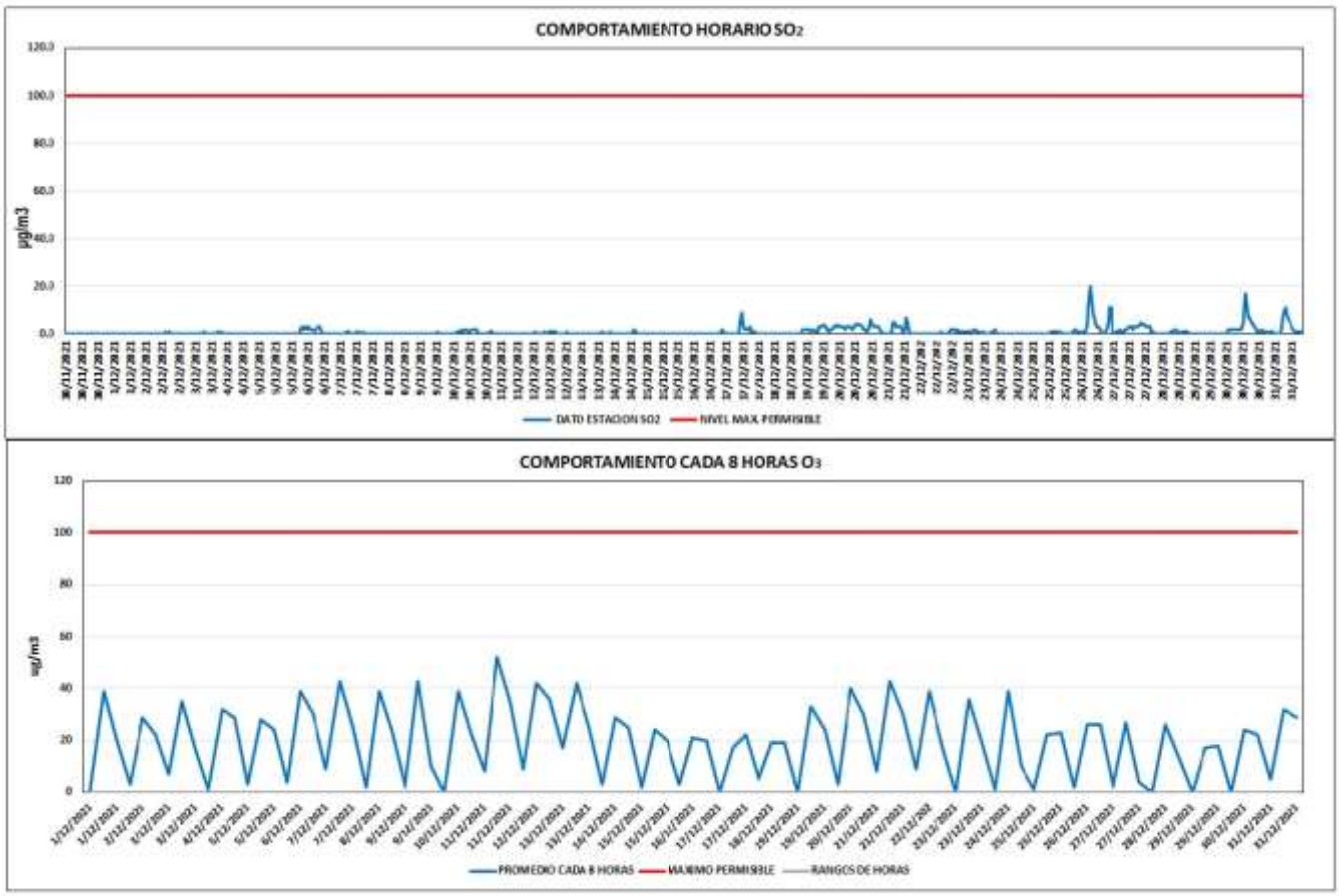

Fuente: CORPOBOYACA

10.6. Estación SENA

Figura 63. Comportamiento horario PM-10, SO_2 y O_3, diciembre de 2021

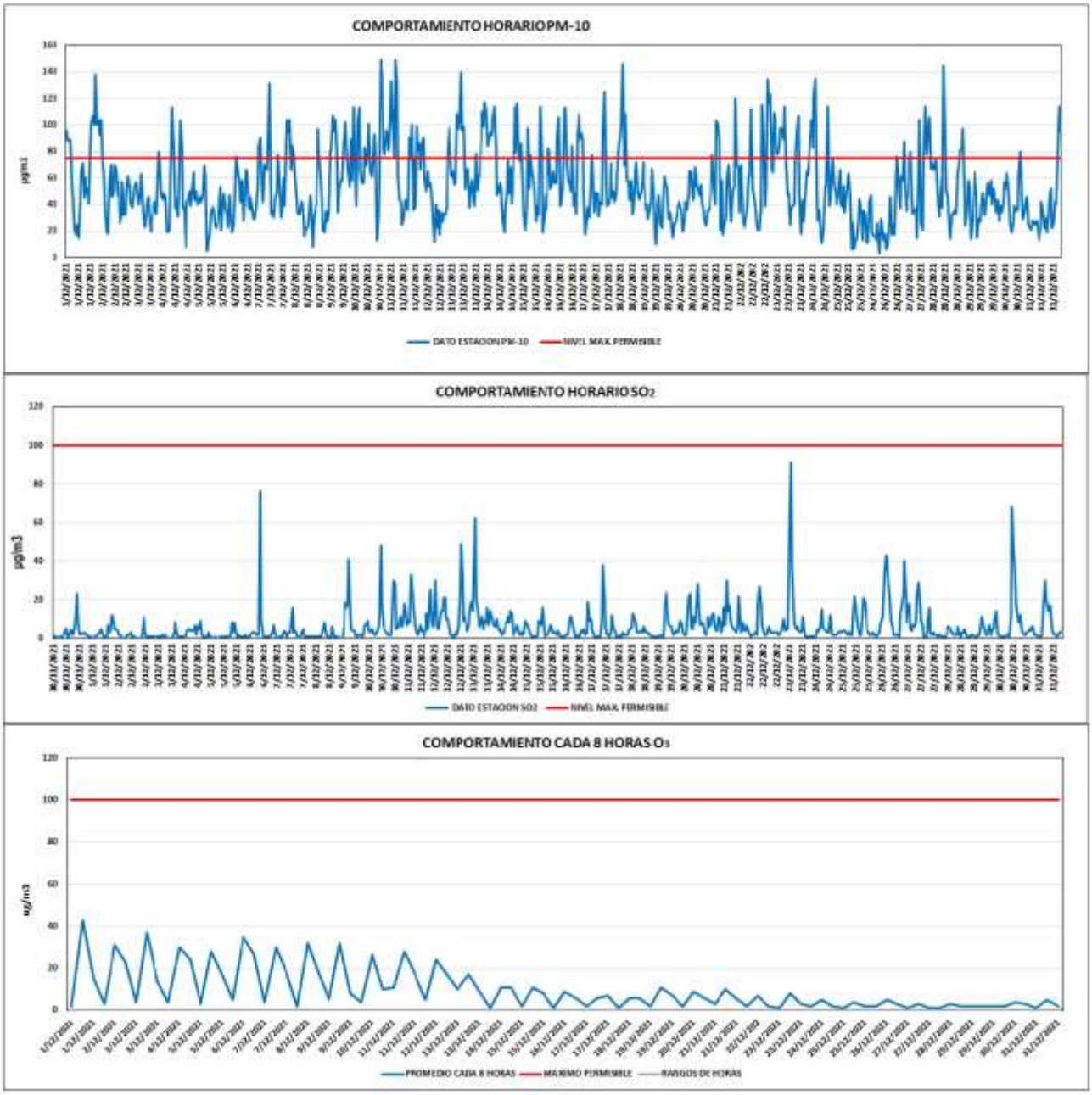

Fuente: CORPOBOYACA

10.7. Estación UPTC Sogamoso

Figura 64. Comportamiento horario PM-10, diciembre de 2021

Fuente: CORPOBOYACA

10.8. Estación Paipa

Figura 65. Comportamiento horario PM-10 y SO2, diciembre de 2021

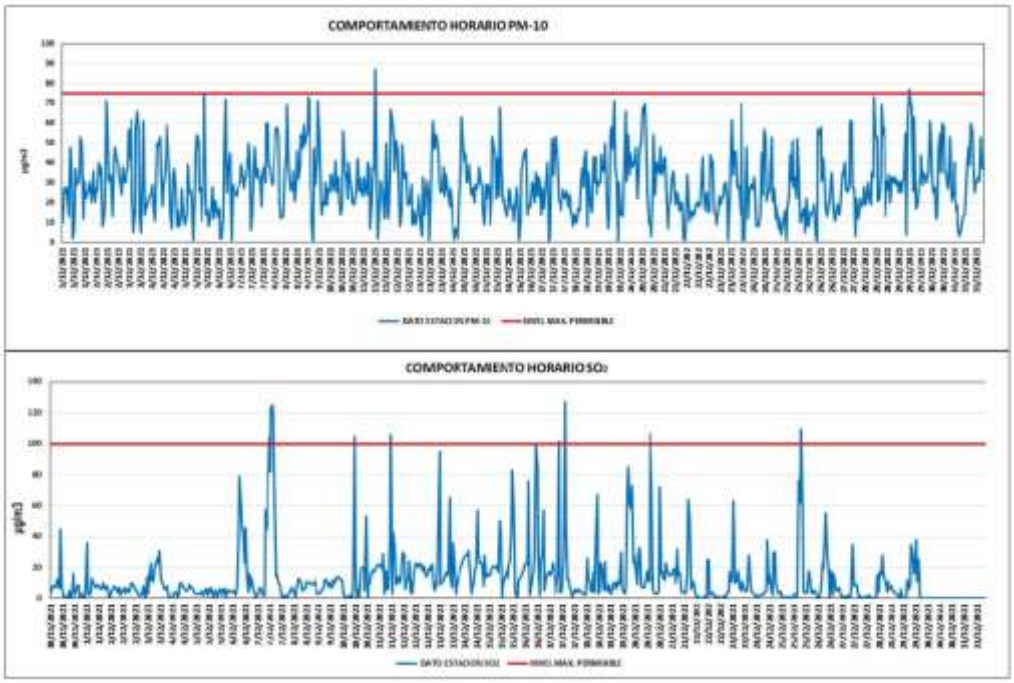

Fuente: CORPOBOYACA

10.9. Estación Móvil Koica

Figura 66. Comportamiento horario PM-10, PM-2.5, SO_2 y O_3 diciembre de 2021

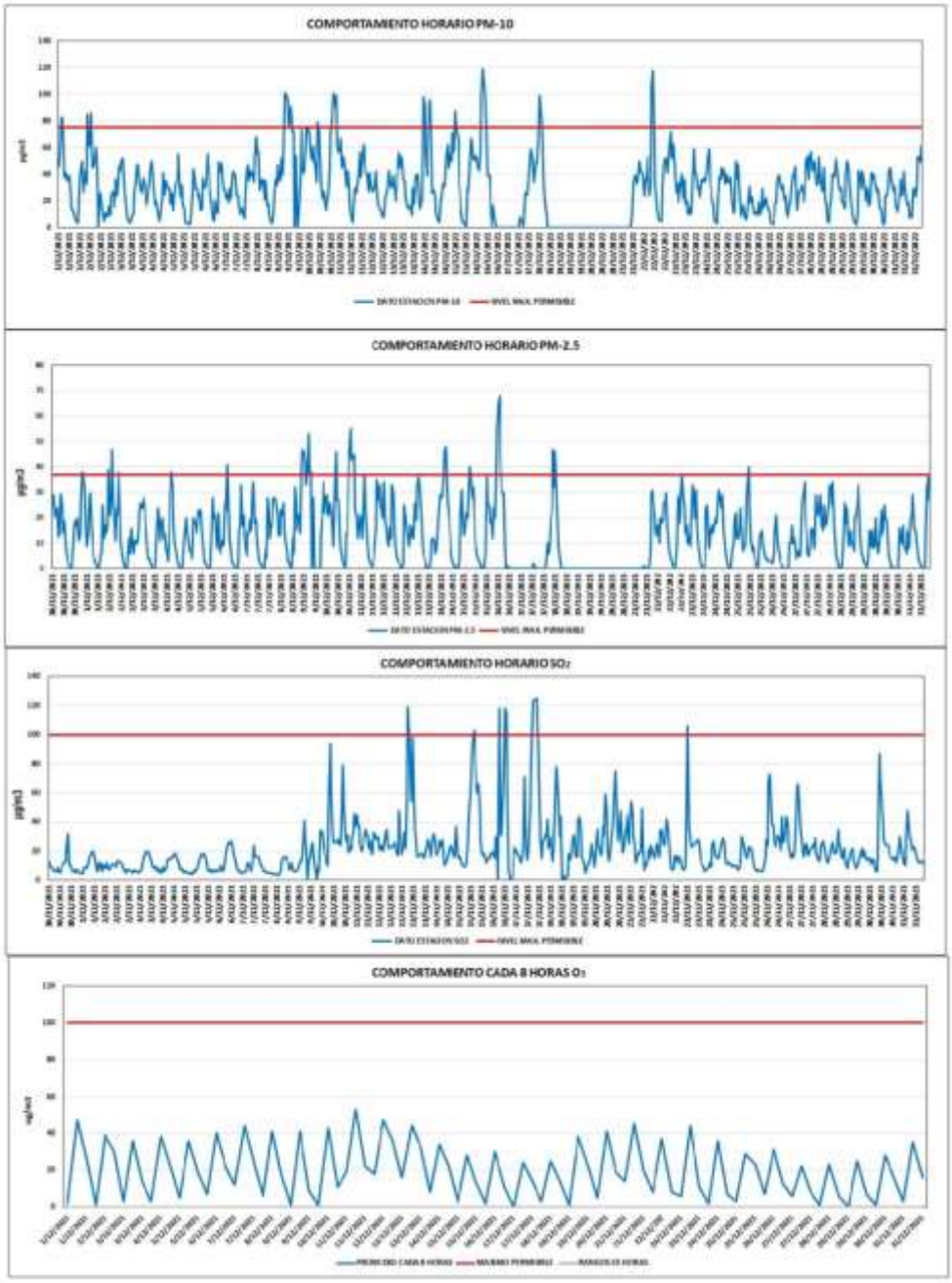

Fuente: CORPOBOYACA

11. Condiciones meteorológicas

La meteorología como la topografía juega un papel fundamental en el estado de la calidad del aire de una zona específica ya que estas establecen las condiciones y el medio bajo los cuales los contaminantes emitidos se dispersan e interactúan con los demás constituyentes de la atmósfera. Los terrenos de topografía compleja, como es el caso del valle de Sogamoso, se caracterizan por tener el efecto de inversión térmica haciendo que la dinámica atmosférica relacionada con la dispersión de contaminantes y la calidad del aire sea significativamente más compleja.

La atmósfera experimenta cambios en su estado dentro del ciclo diurno, estados que son determinadas por la cantidad de radiación a la superficie, necesaria para activar los flujos turbulentos y el ascenso del aire a las capas superiores de la tropósfera. Cuando la cantidad de energía de la radiación no es suficiente, la dinámica de las capas de la atmósfera cercanas a la superficie, es significativamente más lenta, lo cual no posibilita un rompimiento de la estabilidad atmosférica.

Figura 67. Velocidad y dirección del viento por estaciones diciembre de 2021



Fuente: CORPOBOYACA

Figura 68. Temperatura registrada en estaciones, diciembre de 2021

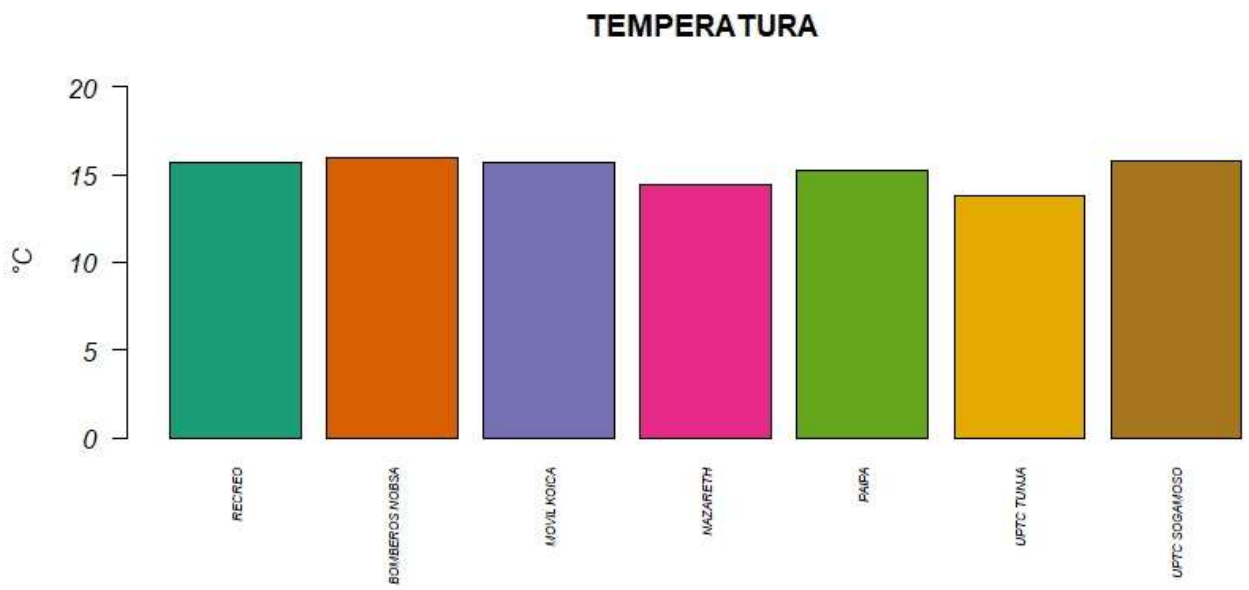

Fuente: CORPOBOYACA

Figura 67. Precipitación registrada en las estaciones, diciembre de 2021

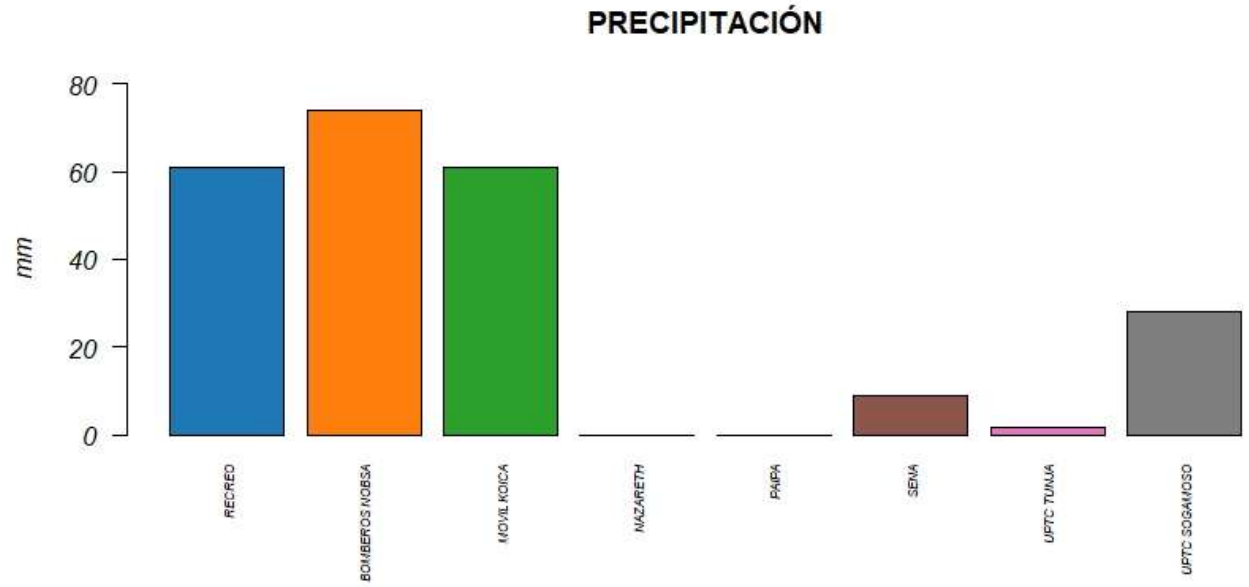

Fuente: CORPOBOYACA

Figura 69. Humedad registrada en las estaciones, diciembre de 2021

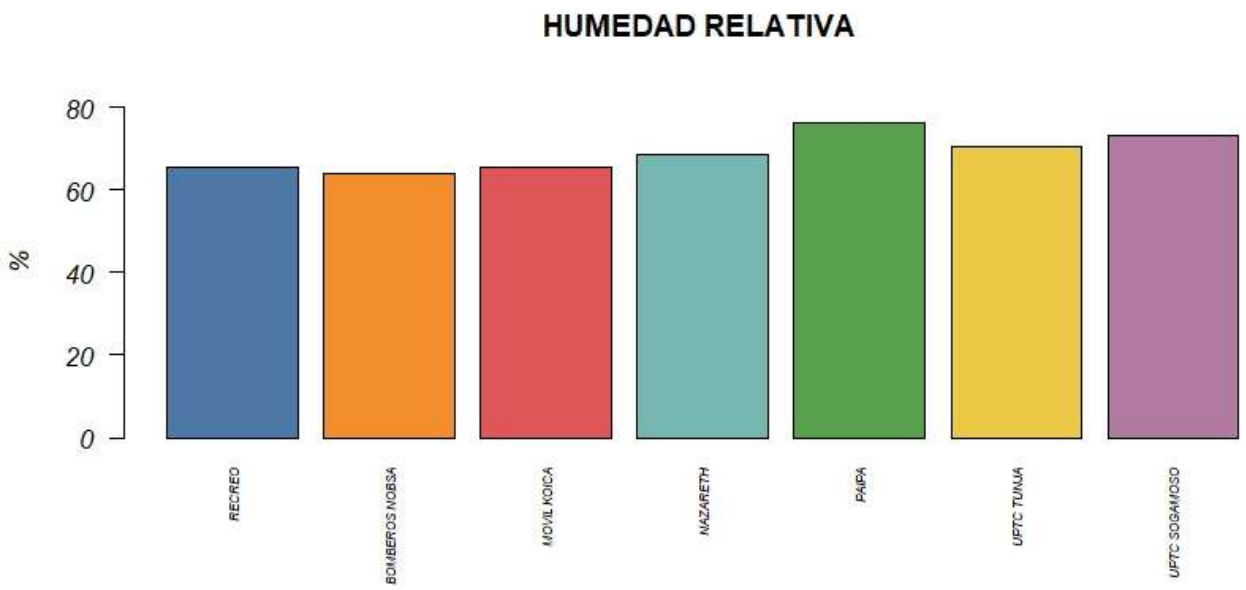

Fuente: CORPOBOYACA

Figura 70. Presión atmosférica registrada en estaciones, diciembre de 2021

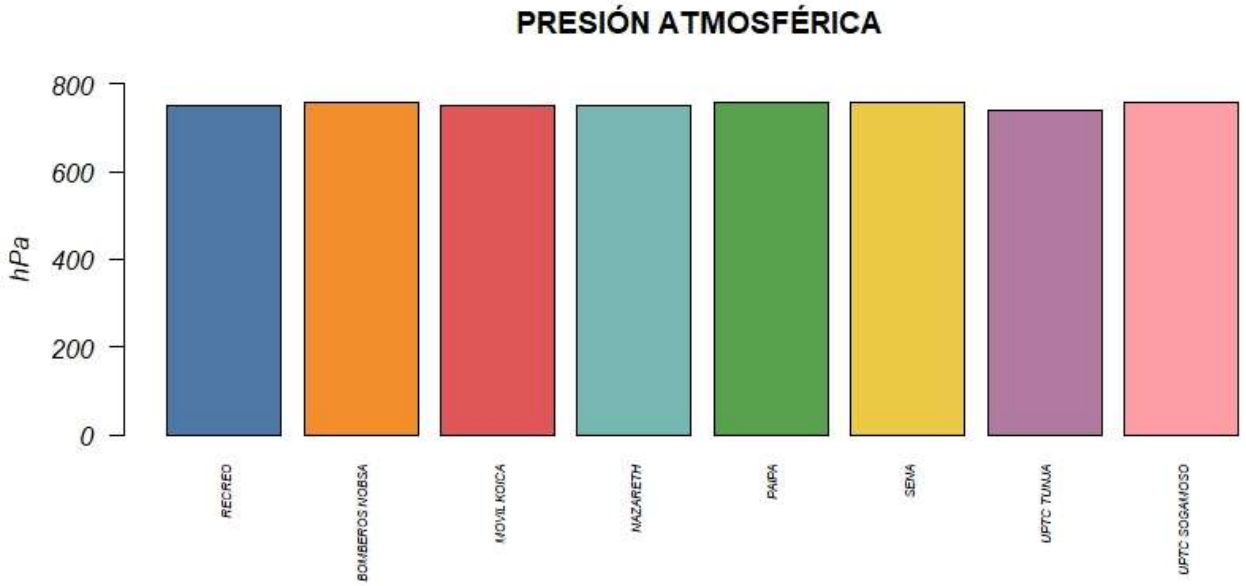

Fuente: CORPOBOYACA

Figura 71. Radiación Solar registrada en estaciones, diciembre de 2021

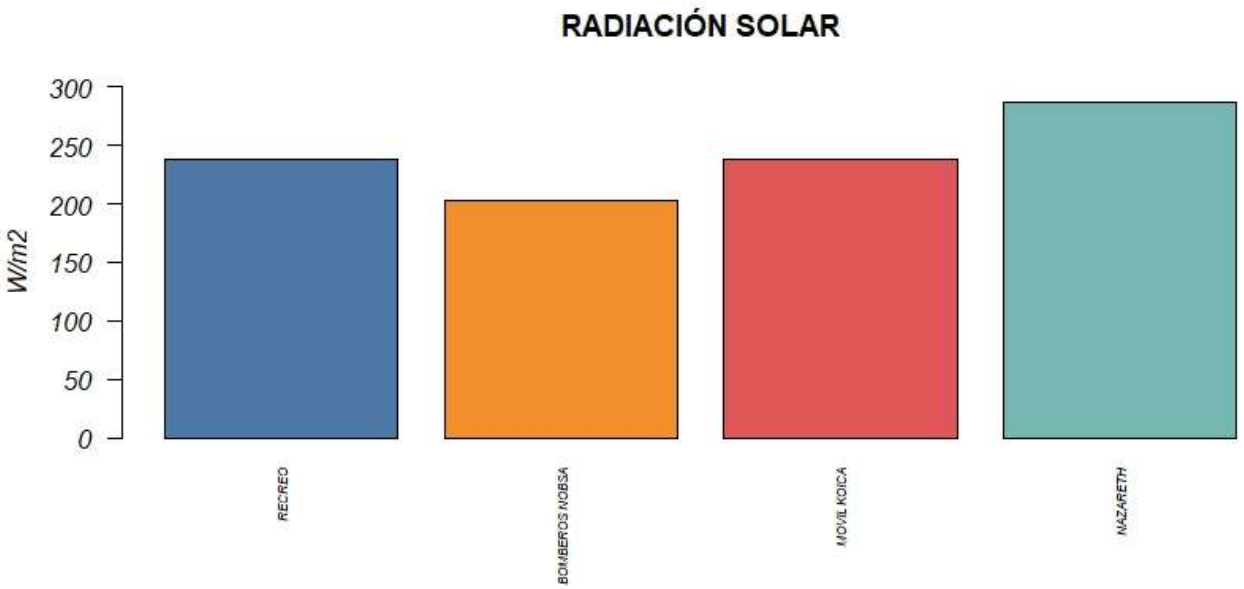

Fuente: CORPOBOYACA

12. Valores de concentración relevantes

Para el mes de diciembre de 2021 se registran picos en valores de concentración horarios para los contaminantes Material Particulado PM-10 y PM-2.5 los cuales según resolución 2254 de 2017 tienen un máximo permisible de acuerdo a un tiempo de exposición de 24 horas, para estas concentraciones no se superan los máximos permisibles establecidos.

Para Dióxido de Azufre SO_2 se establece un máximo permisible cada hora de acuerdo a la resolución 2254 de 2017, para estas concentraciones de dicho contaminante si supera el máximo permisible por 1 hora de exposición.

Tabla 4. Concentraciones relevantes

CONCENTRACIONES RELEVANTES, DICIEMBRE DE 2021

ESTACION	FECHA	HORA	CONTAMINANTE	VALOR CONCENTRACION (ug/m3)	INCERTIDUMBRE U%	MAX. PERMISIBLE 24 HORAS (ug/m3)	MAX. PERMISIBLE 1 HORA (ug/m3)
MOVIL KOICA	9/12/2021	3:00 A.M	PM-10	101		75	
MOVIL KOICA	10/12/2021	9:00 P.M	PM-10	101		75	
MOVIL KOICA	16/12/2021	5:00 A.M	PM-10	119		75	
MOVIL KOICA	16/12/2021	6:00 A.M	PM-10	107		75	
MOVIL KOICA	16/12/2021	7:00 A.M	PM-10	103		75	
MOVIL KOICA	22/12/2021	7:00 A.M	PM-10	106		75	
MOVIL KOICA	22/12/2021	8:00 A.M	PM-10	118		75	
MOVIL KOICA	2/12/2021	4:00 A.M	PM-2.5	47		37	
MOVIL KOICA	6/12/2021	9:00 A.M	PM-2.5	41		37	
MOVIL KOICA	9/12/2021	2:00 A.M	PM-2.5	43		37	
MOVIL KOICA	9/12/2021	3:00 A.M	PM-2.5	47		37	
MOVIL KOICA	9/12/2021	4:00 A.M	PM-2.5	46		37	
MOVIL KOICA	9/12/2021	5:00 A.M	PM-2.5	42		37	
MOVIL KOICA	9/12/2021	7:00 A.M	PM-2.5	38		37	
MOVIL KOICA	9/12/2021	8:00 A.M	PM-2.5	53		37	
MOVIL KOICA	9/12/2021	9:00 A.M	PM-2.5	38		37	
MOVIL KOICA	9/12/2021	10:00 A.M	PM-2.5	38	± 5.22	37	
MOVIL KOICA	10/12/2021	8:00 A.M	PM-2.5	46		37	
MOVIL KOICA	10/12/2021	7:00 P.M	PM-2.5	43		37	
MOVIL KOICA	10/12/2021	8:00 P.M	PM-2.5	46		37	
MOVIL KOICA	10/12/2021	9:00 P.M	PM-2.5	55		37	
MOVIL KOICA	10/12/2021	10:00 P.M	PM-2.5	43		37	
MOVIL KOICA	10/12/2021	11:00 P.M	PM-2.5	44		37	
MOVIL KOICA	11/12/2021	12:00 A.M	PM-2.5	45		37	
MOVIL KOICA	14/12/2021	7:00 A.M	PM-2.5	46		37	
MOVIL KOICA	14/12/2021	8:00 A.M	PM-2.5	48		37	
MOVIL KOICA	16/12/2021	4:00 A.M	PM-2.5	39		37	
MOVIL KOICA	16/12/2021	5:00 A.M	PM-2.5	55		37	
MOVIL KOICA	16/12/2021	6:00 A.M	PM-2.5	65		37	
MOVIL KOICA	16/12/2021	7:00 A.M	PM-2.5	68		37	
MOVIL KOICA	16/12/2021	8:00 A.M	PM-2.5	43		37	
MOVIL KOICA	18/12/2021	6:00 A.M	PM-2.5	47		37	
MOVIL KOICA	18/12/2021	8:00 A.M	PM-2.5	46		37	
MOVIL KOICA	13/12/2021	3:00 A.M	SO2	119			100
MOVIL KOICA	13/12/2021	4:00 A.M	SO2	101			100
MOVIL KOICA	15/12/2021	1:00 P.M	SO2	103			100
MOVIL KOICA	16/12/2021	11:00 A.M	SO2	118			100
MOVIL KOICA	16/12/2021	4:00 P.M	SO2	118			100
MOVIL KOICA	16/12/2021	5:00 P.M	SO2	114			100
MOVIL KOICA	17/12/2021	4:00 P.M	SO2	110	± 1.72		100
MOVIL KOICA	17/12/2021	5:00 P.M	SO2	123			100
MOVIL KOICA	17/12/2021	6:00 P.M	SO2	124			100
MOVIL KOICA	17/12/2021	7:00 P.M	SO2	124			100
MOVIL KOICA	17/12/2021	8:00 P.M	SO2	125			100
MOVIL KOICA	23/12/2021	8:00 A.M	SO2	106			100

NAZARETH	13/12/2021	6:00 A.M	PM-2.5	58	± 5.22	37	
NAZARETH	14/12/2021	4:00 A.M	PM-2.5	38		37	
NAZARETH	14/12/2021	5:00 A.M	PM-2.5	45		37	
NAZARETH	14/12/2021	6:00 A.M	PM-2.5	43		37	
NAZARETH	14/12/2021	7:00 A.M	PM-2.5	43		37	
NAZARETH	14/12/2021	8:00 A.M	PM-2.5	45		37	
NAZARETH	24/12/2021	8:00 A.M	PM-2.5	41		37	
NAZARETH	24/12/2021	6:00 A.M	PM-2.5	45		37	
NAZARETH	31/12/2021	9:00 P.M	PM-2.5	39		37	
NAZARETH	31/12/2021	10:00 P.M	PM-2.5	46		37	
NAZARETH	31/12/2021	11:00 P.M	PM-2.5	45		37	
PAIPA	7/12/2021	11:00 A.M	SO2	104	± 1.72		100
PAIPA	7/12/2021	1:00 P.M	SO2	123			100
PAIPA	7/12/2021	2:00 P.M	SO2	125			100
PAIPA	7/12/2021	3:00 P.M	SO2	118			100
PAIPA	10/12/2021	9:00 A.M	SO2	105			100
PAIPA	11/12/2021	3:00 P.M	SO2	106			100
PAIPA	17/12/2021	9:00 A.M	SO2	102			100
PAIPA	17/12/2021	2:00 P.M	SO2	127			100
PAIPA	20/12/2021	12:00 P.M	SO2	107			100
PAIPA	25/12/2021	4:00 P.M	SO2	109			100
UPTC SOGAMOSO	2/12/2021	11:00 A.M	PM-10	122	± 5.22	75	
UPTC SOGAMOSO	2/12/2021	12:00 P.M	PM-10	102		75	
UPTC SOGAMOSO	9/12/2021	10:00 A.M	PM-10	130		75	
UPTC SOGAMOSO	9/12/2021	12:00 P.M	PM-10	110		75	
UPTC SOGAMOSO	10/12/2021	10:00 A.M	PM-10	110		75	
UPTC SOGAMOSO	13/12/2021	6:00 A.M	PM-10	138		75	
UPTC SOGAMOSO	14/12/2021	10:00 A.M	PM-10	114		75	
UPTC SOGAMOSO	14/12/2021	11:00 A.M	PM-10	113		75	
UPTC SOGAMOSO	14/12/2021	12:00 P.M	PM-10	118		75	
UPTC SOGAMOSO	17/12/2021	12:00 P.M	PM-10	103		75	
UPTC SOGAMOSO	19/12/2021	11:00 A.M	PM-10	108		75	
UPTC SOGAMOSO	23/12/2021	9:00 A.M	PM-10	125		37	
UPTC SOGAMOSO	31/12/2021	11:00 P.M	PM-10	125		37	
UPTC TUNJA	13/12/2021	2:00 P.M	PM-10	117		37	
UPTC TUNJA	16/12/2021	7:00 A.M	PM-10	109		37	
UPTC TUNJA	12/12/2021	10:00 A.M	PM-2.5	61		37	
UPTC TUNJA	13/12/2021	6:00 A.M	PM-2.5	45		37	
UPTC TUNJA	13/12/2021	2:00 P.M	PM-2.5	47		37	
UPTC TUNJA	13/12/2021	4:00 P.M	PM-2.5	63		37	
UPTC TUNJA	13/12/2021	5:00 P.M	PM-2.5	40		37	
UPTC TUNJA	17/12/2021	3:00 A.M	PM-2.5	38		37	
UPTC TUNJA	21/12/2021	2:00 P.M	PM-2.5	46		37	
UPTC TUNJA	21/12/2021	2:00 P.M	PM-2.5	40		37	
UPTC TUNJA	31/12/2021	11:00 P.M	PM-2.5	58		37	

RECREO	22/12/2021	9:00 P.M	PM-10	103		75	
RECREO	22/12/2021	10:00 P.M	PM-10	112		75	
RECREO	22/12/2021	11:00 P.M	PM-10	103		75	
RECREO	10/12/2021	11:00 P.M	PM-2.5	59		37	
RECREO	11/12/2021	12:00 A.M	PM-2.5	68		37	
RECREO	11/12/2021	8:00 P.M	PM-2.5	48		37	
RECREO	11/12/2021	10:00 P.M	PM-2.5	44		37	
RECREO	11/12/2021	8:00 A.M	PM-2.5	43		37	
RECREO	14/12/2021	12:00 A.M	PM-2.5	41		37	
RECREO	14/12/2021	3:00 A.M	PM-2.5	43		37	
RECREO	15/12/2021	1:00 A.M	PM-2.5	41		37	
RECREO	21/12/2021	11:00 P.M	PM-2.5	41		37	
RECREO	22/12/2021	2:00 A.M	PM-2.5	42		37	
RECREO	22/12/2021	7:00 A.M	PM-2.5	48		37	
RECREO	22/12/2021	7:00 P.M	PM-2.5	56		37	
RECREO	22/12/2021	8:00 P.M	PM-2.5	57		37	
RECREO	22/12/2021	9:00 P.M	PM-2.5	67		37	
RECREO	22/12/2021	10:00 P.M	PM-2.5	75		37	
RECREO	22/12/2021	11:00 P.M	PM-2.5	59		37	
RECREO	23/12/2021	12:00 A.M	PM-2.5	42		37	
RECREO	23/12/2021	1:00 A.M	PM-2.5	39		37	
RECREO	23/12/2021	3:00 A.M	PM-2.5	44		37	
RECREO	23/12/2021	4:00 A.M	PM-2.5	51		37	
RECREO	23/12/2021	5:00 A.M	PM-2.5	66		37	
RECREO	23/12/2021	6:00 A.M	PM-2.5	57		37	
RECREO	23/12/2021	7:00 A.M	PM-2.5	56		37	
RECREO	23/12/2021	8:00 A.M	PM-2.5	38		37	
RECREO	24/12/2021	12:00 A.M	PM-2.5	39		37	
RECREO	24/12/2021	2:00 A.M	PM-2.5	44		37	
RECREO	24/12/2021	4:00 A.M	PM-2.5	49		37	
RECREO	24/12/2021	5:00 A.M	PM-2.5	52		37	
RECREO	24/12/2021	6:00 A.M	PM-2.5	53		37	
RECREO	24/12/2021	7:00 A.M	PM-2.5	69		37	
RECREO	24/12/2021	9:00 P.M	PM-2.5	43		37	
RECREO	27/12/2021	9:00 P.M	PM-2.5	38	± 5.22	37	
RECREO	28/12/2021	12:00 A.M	PM-2.5	50		37	
RECREO	28/12/2021	1:00 A.M	PM-2.5	39		37	
RECREO	31/12/2021	3:00 A.M	PM-2.5	41		37	
RECREO	31/12/2021	11:00 P.M	PM-2.5	38		37	
SENA	1/12/2021	7:00 P.M	PM-10	101		37	
SENA	1/12/2021	8:00 P.M	PM-10	107		37	
SENA	1/12/2021	9:00 P.M	PM-10	100		75	
SENA	1/12/2021	10:00 P.M	PM-10	138		75	
SENA	1/12/2021	11:00 P.M	PM-10	100		75	
SENA	2/12/2021	12:00 A.M	PM-10	103		75	
SENA	4/12/2021	1:00 P.M	PM-10	103		75	
SENA	7/12/2021	11:00 P.M	PM-10	104		75	
SENA	10/12/2021	2:00 A.M	PM-10	102		75	
SENA	10/12/2021	3:00 A.M	PM-10	113		75	
SENA	10/12/2021	7:00 P.M	PM-10	149		75	
SENA	10/12/2021	8:00 P.M	PM-10	137		75	
SENA	11/12/2021	2:00 A.M	PM-10	108		75	
SENA	11/12/2021	3:00 A.M	PM-10	133		75	
SENA	11/12/2021	4:00 A.M	PM-10	101		75	
SENA	11/12/2021	6:00 A.M	PM-10	149		75	
SENA	11/12/2021	7:00 A.M	PM-10	132		75	
SENA	13/12/2021	11:00 P.M	PM-10	110		75	
SENA	14/12/2021	1:00 A.M	PM-10	117		75	
SENA	14/12/2021	2:00 A.M	PM-10	111		75	
SENA	14/12/2021	11:00 P.M	PM-10	113		75	
SENA	15/12/2021	1:00 A.M	PM-10	116		75	
SENA	17/12/2021	6:00 P.M	PM-10	125		75	
SENA	18/12/2021	8:00 A.M	PM-10	146		75	
SENA	21/12/2021	8:00 P.M	PM-10	120		75	
SENA	22/12/2021	8:00 P.M	PM-10	134		75	
SENA	22/12/2021	9:00 P.M	PM-10	116		75	
SENA	22/12/2021	10:00 P.M	PM-10	123		75	
SENA	27/12/2021	6:00 P.M	PM-10	114		75	
SENA	28/12/2021	8:00 P.M	PM-10	145		75	
SENA	31/12/2021	10:00 P.M	PM-10	114		75	

Fuente: CORPOBOYACA

13. Excedencias

Para el mes de diciembre de 2021 se registran excedencias del contaminante criterio Dióxido de Azufre SO_2 y del contaminante Material Particulado PM-10, de acuerdo a los máximos permisibles establecidos en resolución 2254 de 2017 expedida por el ministerio de ambiente y desarrollo sostenible.

Tabla 5. Excedencias por estación

EXCEDENCIAS RESOLUCIÓN 2254 DE 2017 MAXIMOS PERMISIBLES, DICIEMBRE DE 2021							
ESTACION	FECHA	HORA	CONTAMINANTE	VALOR CONCENTRACION (ug/m3)	INCERTIDUMBRE U%	MAX. PERMISIBLE 24 HORAS (ug/m3)	MAX. PERMISIBLE 1 HORA (ug/m3)
MOVIL KOICA	13/12/2021	3:00 A.M	SO2	119	± 1.72		100
MOVIL KOICA	13/12/2021	4:00 A.M	SO2	101			100
MOVIL KOICA	15/12/2021	1:00 P.M	SO2	103			100
MOVIL KOICA	16/12/2021	11:00 A.M	SO2	118			100
MOVIL KOICA	16/12/2021	4:00 P.M	SO2	118			100
MOVIL KOICA	16/12/2021	5:00 P.M	SO2	114			100
MOVIL KOICA	17/12/2021	4:00 P.M	SO2	110			100
MOVIL KOICA	17/12/2021	5:00 P.M	SO2	123			100
MOVIL KOICA	17/12/2021	6:00 P.M	SO2	124			100
MOVIL KOICA	17/12/2021	7:00 P.M	SO2	124			100
MOVIL KOICA	17/12/2021	8:00 P.M	SO2	125			100
MOVIL KOICA	23/12/2021	8:00 A.M	SO2	106			100
PAIPA	7/12/2021	11:00 A.M	SO2	104			100
PAIPA	7/12/2021	1:00 P.M	SO2	123			100
PAIPA	7/12/2021	2:00 P.M	SO2	125			100
PAIPA	7/12/2021	3:00 P.M	SO2	118			100
PAIPA	10/12/2021	9:00 A.M	SO2	105			100
PAIPA	11/12/2021	3:00 P.M	SO2	106			100
PAIPA	17/12/2021	9:00 A.M	SO2	102			100
PAIPA	17/12/2021	2:00 P.M	SO2	127			100
PAIPA	20/12/2021	12:00 P.M	SO2	107			100
PAIPA	25/12/2021	4:00 P.M	SO2	109			100
SENA	10/12/2021	N/A	PM-10	77	± 5.22	75	
SENA	11/12/2021	N/A	PM-10	75		75	

Fuente: CORPOBOYACA

CONCLUSIONES

- ✓ El análisis de contaminantes realizado anteriormente para las Ocho (8) estaciones de monitoreo de calidad del aire de CORPOBOYACA ubicadas en los Municipios de Tunja, Sogamoso, Paipa y Nobsa se evidencia que para este mes se presentan excedencias horarias del contaminante Dióxido de Azufre SO_2 en las estaciones Móvil Koica y estación Paipa.

- ✓ El promedio mensual de concentración de Material Particulado PM-10 más alto se presenta en la estación SENA con un valor de **54 µg/m³** ± 5.22% que corresponde al valor de la incertidumbre del dato, estos promedios diarios están conforme al nivel máximo permisible para un tiempo de exposición de 24 horas es de **75 µg/m³** según Resolución 2254 de 2017.

- ✓ El promedio mensual de concentración de Material Particulado PM-10 más baja se presentan en la estación UPTC Tunja con un valor de **15 µg/m³** ± 5.22% que corresponde al valor de la incertidumbre del dato, estos promedios diarios están conforme al nivel máximo permisible para un tiempo de exposición de 24 horas es de **75 µg/m³** según Resolución 2254 de 2017.

- ✓ La segunda y tercera concentración más alta del promedio mensual de Material Particulado PM-10 se presenta en las estaciones Nazaret y UPTC Sogamoso con un valor de **38 µg/m³ y 36 µg/m³** ± 5.22% que corresponde al valor de la incertidumbre del dato respectivamente, el cual indica que están conformes los promedios diarios frente al nivel máximo permisible para un tiempo de exposición de 24 horas es de **75µg/m³** según Resolución 2254 de 2017.

- ✓ El promedio mensual de concentraciones de Material Particulado PM-2.5 más alto se presenta en la estación Recreo con un valor de **18 ug/m³**± 5.22% que corresponde al valor de la incertidumbre del dato.

- ✓ El promedio mensual de concentraciones más baja de Material Particulado PM-2.5 se presenta en la estación UPTC Tunja con un promedio mensual de **9 µg/m³** ± 5.22% que corresponde al valor de la incertidumbre del dato, estos promedios diarios están conformes respecto al nivel máximo permisible para un tiempo de exposición de 24 horas es de **37 µg/m³** según Resolución 2254 de 2017.

- ✓ La estación Móvil Koica presenta el nivel más alto de SO_2 con un valor promedio mensual de **22.4 µg/m³** ± 1.72% que corresponde al valor de la incertidumbre del dato, los promedios diarios están conformes respecto al nivel máximo permisible para un tiempo de exposición de 24 horas, este es de **100 µg/m³** según Resolución 2254 de 2017.

- ✓ Las estaciones SENA y Bomberos Nobsa presentan las concentraciones más bajas de SO_2 con un valor promedio mensual de **6.3 µg/m³ y 1.7 µg/m³** ± 1.72% que corresponde al valor de la incertidumbre del dato respectivamente, los promedios diarios están conformes respecto al nivel máximo permisible para un tiempo de exposición de 24 horas es de **100 µg/m³** según Resolución 2254 de 2017.

- ✓ La estación Paipa presenta 10 excedencias horarias para el mes de diciembre de 2021, según resolución 2254 de 2017 en el contaminante Dióxido de Azufre SO_2 de acuerdo al máximo permisible, estos valores se declaran no conforme respecto al máximo permisible.

- ✓ La estación Móvil Koica presenta 12 excedencias horarias para el mes de diciembre de 2021, según resolución 2254 de 2017 en el contaminante Dióxido de Azufre SO_2 de acuerdo al máximo permisible, estos valores se declaran no conforme respecto al máximo permisible.

- ✓ La estación SENA presenta 2 excedencias diarias del contaminante Material Particulado PM-10 de acuerdo al tiempo de exposición de 24 horas según resolución 2254 de 2017, se presentaron los días 10 y 11 de diciembre de 2021 estos valores se declaran no conforme respecto al máximo permisible.

- ✓ Cabe resaltar que los contaminantes Dióxido de Nitrógeno (NO_2) y Monóxido de Carbono (CO) se encuentran con valores muy lejanos a los máximos permisibles descritos en la resolución 2254 de 2017.

- ✓ De acuerdo al criterio de validación de temperatura interna del Shelter (Apéndice D, Handbook) la estación **Bomberos Nobsa** presenta una desviación estándar menor a 2.1 los días 23, 24, 25, 27 y 31 de diciembre de 2021, los días restantes del mes su desviación fue mayor a 2.1, todo esto causado por los cambios abruptos de temperatura típicos de la región, con esta aclaración queda a discreción del usuario el uso de los mismos con la presente anotación.

- ✓ De acuerdo al criterio de validación de temperatura interna del Shelter (Apéndice D, Handbook) la estación **Móvil Koica** presenta una desviación estándar menor a 2.1 los días 19, 27, 28, 29 y 31 de diciembre de 2021, los días restantes del mes su desviación fue mayor a 2.1, todo esto causado por los cambios abruptos de temperatura típicos de la región, con esta aclaración queda a discreción del usuario el uso de los mismos con la presente anotación.

- ✓ De acuerdo al criterio de validación de temperatura interna del Shelter (Apéndice D, Handbook) la estación **Nazaret** presenta una desviación estándar mayor a 2.1 los días 6, 7, 8, 9, 10 y 14 de diciembre de 2021 causada por los cambios abruptos de temperatura típicos de la región, con esta aclaración queda a discreción del usuario el uso de los mismos con la presente anotación.

- ✓ De acuerdo al criterio de validación de temperatura interna del Shelter (Apéndice D, Handbook) la estación **Paipa** presenta una desviación estándar mayor a 2.1 los días 2, 3, 4, 5, 8, 13, 29 y 30 de diciembre de 2021 causada por los cambios abruptos de temperatura típicos de la región, con esta aclaración queda a discreción del usuario el uso de los mismos con la presente anotación.

- ✓ De acuerdo al criterio de validación de temperatura interna del Shelter (Apéndice D, Handbook) la estación **Recreo** presenta una desviación estándar menor a 2.1 los días 2, 3, 8, 15 27, 28, 29 y 31 de diciembre de 2021, los días restantes del mes su desviación fue mayor a 2.1, todo esto causado por los cambios abruptos de temperatura típicos de la región, con esta aclaración queda a discreción del usuario el uso de los mismos con la presente anotación.

- ✓ De acuerdo al criterio de validación de temperatura interna del Shelter (Apéndice D, Handbook) la estación **SENA** no presenta desviaciones estándar mayor a 2.1 para el mes de diciembre de 2021.

- ✓ De acuerdo al criterio de validación de temperatura interna del Shelter (Apéndice D, Handbook) la estación **UPTC Tunja** presenta una desviación estándar mayor a 2.1 el día 2 de diciembre de 2021 causada por los cambios abruptos de temperatura típicos de la región, con esta aclaración queda a discreción del usuario el uso de los mismos con la presente anotación.

OBSERVACIONES E INFORMACIÓN GENERAL

Glosario de términos

Aire: Fluido que forma la atmósfera de la Tierra, constituido por una mezcla gaseosa cuya composición normal es de por lo menos 20% de oxígeno, 77% de nitrógeno y proporciones variables de gases inertes y vapor de agua en relación volumétrica.

Índice de Calidad del Aire (ICA): El ICA corresponde a una escala numérica a la cual se le asigna un color, el cual a su vez tiene una relación con los efectos a la salud.

Atmósfera: Es la capa gaseosa que rodea a la Tierra.

Contaminación atmosférica: Es el fenómeno de acumulación o de concentración de contaminantes en el aire.

Contaminantes: Sustancias en estado sólido, líquido o gaseoso, causantes de efectos adversos en el medio ambiente, los recursos natrales renovables y la salud humana que, solos o en combinación, o como productos de reacción, se emiten al aire como resultado de actividades humanas, de causas naturales, o de una combinación de estas.

Emisión: Descarga de una sustancia o elemento al aire, en estado sólido, líquido o gaseoso, o en alguna combinación de estos, provenientes de una Fuente fija o móvil.

Estaciones automáticas: son aquellas que no requieren análisis posterior de la muestra tomada. Por medio de métodos ópticos o eléctricos se analiza la muestra directamente proporcionando datos en tiempo real, de modo que se puedan tomar acciones inmediatas ante la ocurrencia de un evento de concentraciones altas de algún contaminante (Ministerio de Ambiente, Vivienda y Desarrollo Territorial, 2010).

Fuente de emisión: Actividad, proceso u operación, realizado por los seres humanos, o con su intervención, susceptible de emitir contaminantes al aire.

PM10 (Material Particulado Menor a 10 Micras): material particulado con un diámetro aerodinámico menor o igual a 10 micrómetros.

PM2.5 (Material Particulado Menor a 2,5 Micras): material particulado con un diámetro aerodinámico menor o igual a 2,5 micrómetros.

SO2 (dióxido de azufre): Gas incoloro, no inflamable que posee un fuerte olor en altas concentraciones

O3 (ozono): gas azul pálido que, en las capas bajas de la atmósfera, se origina como consecuencia de las reacciones entre los óxidos de nitrógeno y los hidrocarburos (gases compuestos de carbono e hidrógeno principalmente) en presencia de la luz solar.

CO (monóxido de carbono): Gas inflamable, incoloro e insípido que se produce por la combustión de combustibles fósiles.

NO2 (dióxido de nitrógeno): gas de color pardo rojizo fuertemente tóxico cuya presencia en el aire de los centros urbanos se debe a la oxidación del nitrógeno atmosférico que se utiliza en los procesos de combustión en los vehículos y fábricas.

Inmisión: Transferencia de contaminantes de la atmósfera a un "receptor". Se entiende por inmisión a la acción opuesta a la emisión.

Shelter: Hace refiere a un contenedor el cual protege su contenido de la intemperie

Microgramos/metro cúbico (µg/m3): microgramo es la unidad de masa del Sistema Internacional que equivale a la millonésima parte de un gramo, unidad de medida utilizada para concentraciones de calidad del aire.

ESTACION DE CALIDAD DEL AIRE INDICATIVA: estación de calidad del aire compuesta por equipos que usan métodos que no son de referencia o que siendo métodos de referencia monitorean por tiempos inferiores a un año.

ESTACION DE CALIDAD DEL AIRE FIJA: estación que monitorea la calidad del aire ambiente en un punto fijo por un tiempo superior a un año, usando equipos especiales para el monitoreo de un contaminante determinado y con métodos de referencia diseñados para tal fin.

FUENTE FIJA PUNTUAL: Es la fuente fija que emite contaminantes al aire por ductos o chimeneas.

FUENTE FIJA DISPERSA O DIFUSA: Es aquella en que los focos de emisión de una fuente fija se dispersan en un área, por razón del desplazamiento de la acción causante de la emisión como en el caso de las quemas abiertas controladas en zonas rurales.

FUENTE FIJA ARTIFICIAL DE CONTAMINACIÓN DEL AIRE: es todo proceso u operación realizada por la actividad humana o con su participación susceptible de emitir contaminantes.

FUENTE MÓVIL: es la fuente de emisión que, por razón de su uso o propósito, es susceptible de desplazarse, como los automotores o vehículos de transporte a motor de cualquier naturaleza.

INVERSION TERMICA: Es un fenómeno que se presenta cuando en las noches despejadas el suelo ha perdido calor por radiación, las capas de aire cercanas a él se enfrían más rápido que las capas superiores de aire lo cual provoca que se genere un gradiente positivo de temperatura con la altitud, esto provoca que la capa de aire caliente quede atrapada entre las 2 capas de aire frío sin poder circular, ya que la presencia de la capa de aire frío cerca del suelo le da gran estabilidad a la atmósfera porque prácticamente no hay convección térmica, ni fenómenos de transporte y difusión de gases y esto hace que disminuya la velocidad de mezclado vertical entre la región que hay entre las 2 capas frías de aire.

Nota 1: *Los resultados reportados corresponden únicamente a las mediciones realizadas.*
Nota 2: *Los resultados contenidos en este reporte no se deben reproducir parcial ni totalmente, bajo ninguna forma y por ningún procedimiento electrónico mecánico o microfilms; sin autorización de CORPOBOYACÁ.*
Nota 3: *Se realiza declaración de conformidad binaria con regla de decisión simple, con zona de seguridad (w=0) y un Intervalo de aceptación AL=TL.*

FIN DEL REPORTE	
Camilo Correa Balaguera Elaboró	Sandra Madroñero **Sandra Patricia Madroñero Paz** Aprobó

Anexos

Anexo 1. Microlocalización estaciones de calidad del aire

Corpoboyacá	CORPORACIÓN AUTÓNOMA REGIONAL DE BOYACÁ	AUTORIDAD AMBIENTAL	
		FORMATO DE REGISTRO	
	SISTEMA INTEGRADO GESTIÓN DE LA CALIDAD	FGR-109	Página 4 de 4
		Versión 7	15/07/2019

REGISTRO HOJA DE VIDA DE EQUIPOS

PARTE D: REGISTRO DE ESTACIONES DE CALIDAD DEL AIRE

NOMBRE DE LA ESTACIÓN:	SENA (SOGAMOSO)		RED/IP:	191.156.61.38
NOMBRE CORTO:	SENA		ID:	4
UBICACIÓN	LATITUD:	5º 45'25,6"	ALTITUD m.s.n.m. (m):	2477
	LONGITUD:	72º 54'30,7"	ALTURA DEL SUELO (m):	NIVEL TERRENO
ENTORNO LOCAL: (Breve descripción)	Ubicada en un área aledaña a la cancha de futbol dentro de las instalaciones del SENA Sogamoso.			

TIPO DE ESTACIÓN E INFORMACIÓN

NIVEL I: ÁREA		NIVEL II: TIEMPO		NIVEL III: EMISIONES DOMINANTES	
URBANA	☐	FIJA	☑	TRAFICO	☑
SUBURBANA	☑			PUNTO CRITICO	☑
RURAL	☐	INDICATIVA	☐	INDUSTRIAL	☑
				DE FONDO	☐

NIVEL IV INFORMACIÓN ADICIONAL

TRAFICO

DISTANCIA AL BORDE (m):	150
ANCHO DE LA VÍA (m):	12
TRAFICO DIARIO SENTIDO 1:	No aplica
TRAFICO DIARIO SENTIDO 2:	No aplica
VELOCIDAD PROMEDIO:	30 km/h
% VEHÍCULOS PESADOS:	No aplica
ESTADO DE LA VÍA:	pavimentada

INDUSTRIAL

TIPO DE INDUSTRIA:	Gran industria
DISTANCIA A FUENTES (km):	1
DIRECCIÓN (GRADOS):	45º

INDICATIVAS

TIEMPO DE MUESTREO:	No aplica
SECO / HÚMEDO:	No aplica
FECHA DE INICIO:	No aplica

PUNTO CRÍTICO

FUENTE EVALUADA:	☑
CALLE ENCAJONADA:	☐
CALLE LIBRE:	☐

RURALES DE FONDO

CERCANA CIUDADES:	☐
REGIONALES:	☐

OBJETIVOS DE LA ESTACIÓN

Observar las tendencias a mediano y largo plazo.
Estudiar fuentes de contaminación e investigar quejas concretas.
Determinar el cumplimiento de las normas nacionales de la calidad del aire.

REPRESENTATIVIDAD DE LA ESTACIÓN

. Esta estación es de gran importancia puesto que se encuentra localizada en una zona crìtica por dinámica de vientos, puesto que en esa zona confluyen los vientos proveniente del Noreste que transportan las emisiones de empresas como Acerias Paz de Rio, Cementos Argos; igualmente confluyen las emisiones del NorOeste del municipio de Nobsa donde se encuentra la cementera HOLCIM y actividades de explotaciòn de cal y hornos de producción de cal. Así mismo tienen incidencia las emisiones del sector del parque industrial de Sogamoso de empresas siderurgicas, cementeras y metalmecánicas.
. Estación instalada en este sitio desde el año 2015 con la instalación de equipos para la medición de material particulado, dióxido de azufre y de los parámetros meterológicos (Velocidad y Dirección del viento, temperatura, precipitación, radiación solar y húmedad relativa).
. La estación se encuentra localizada a 1 metro sobre el nivel del suelo.

FUENTES DE EMISIÓN

PRINCIPAL FUENTE:	Efectos de emisiones de grandes y pequeñas industrias asentadas tanto del municipio de
SEGUNDA FUENTE:	Emisiones por transito de vehiculos por la vía Sogamoso-Nobsa.
TERCERA FUENTE:	

CONFIGURACIÓN DE LA ESTACIÓN

PARÁMETRO		MÉTODO DE REFERENCIA	MARCA	MODELO	SERIAL	CÓDIGO	METEOROLOGÍA	
PM 10	☑	EQPM-1102-150	THERMO	FH 62 c14	E-1923	7148	DV	☑
PM 2.5	☐	No aplica	No aplica	No aplica	No aplica	No aplica	VV	☑
CO	☐	No aplica	No aplica	No aplica	No aplica	No aplica	TEMP	☑
SO2	☑	EQSA-0193-092	ECOTECH	EC9850	03-0748	1785	HR	☑
NO_2	☐	No aplica	No aplica	No aplica	No aplica	No aplica	LLUVIA	☑
O3	☑	EQOA-0809-187	ECOTECH	Serinus 10	15 1962	7154	PRESIÓN	☑
OTRO	☐						RAD.SOLAR	☑

OTROS EQUIPOS:	
OTROS SENSORES:	Termohigrometro Benetch GM1365, con placa interna 7710

REGISTRO INFORME DE RESULTADOS

PARTE C. CALIDAD DE AIRE IP-2021-12

Corpoboyacá	CORPORACIÓN AUTÓNOMA REGIONAL DE BOYACÁ	AUTORIDAD AMBIENTAL	
		FORMATO DE REGISTRO	
	SISTEMA INTEGRADO GESTIÓN DE LA CALIDAD	FGR-109	Página 4 de 4
		Versión 7	15/07/2019

REGISTRO HOJA DE VIDA DE EQUIPOS

PARTE D: REGISTRO DE ESTACIONES DE CALIDAD DEL AIRE

NOMBRE DE LA ESTACIÓN:	PARQUE RECREACIONAL DEL NORTE		RED/IP:	181.59.233.212
NOMBRE CORTO:	RECREO		ID:	1
UBICACIÓN	LATITUD:	5°43'34,58''	ALTITUD m.s.n.m. (m):	2483
	LONGITUD:	72° 55'15,30''	ALTURA DEL SUELO (m):	NIVEL TERRENO
ENTORNO LOCAL: (Breve descripción)	Ubicada en el parque Recreacional del Norte del municipio de Sogamoso, en un área urbana.			

TIPO DE ESTACIÓN E INFORMACIÓN

NIVEL I: ÁREA		NIVEL II: TIEMPO		NIVEL III: EMISIONES DOMINANTES	
URBANA	☑	FIJA	☑	TRAFICO	☑
SUBURBANA	☐			PUNTO CRITICO	☐
RURAL	☐	INDICATIVA	☐	INDUSTRIAL	☐
				DE FONDO	☐

NIVEL IV INFORMACIÓN ADICIONAL

TRAFICO

DISTANCIA AL BORDE (m):	100
ANCHO DE LA VÍA (m):	8
TRAFICO DIARIO SENTIDO 1:	No aplica
TRAFICO DIARIO SENTIDO 2:	No aplica
VELOCIDAD PROMEDIO:	No aplica
% VEHÍCULOS PESADOS:	No aplica
ESTADO DE LA VÍA:	pavimentada

INDUSTRIAL

TIPO DE INDUSTRIA:	No aplica
DISTANCIA A FUENTES (km):	No aplica
DIRECCIÓN (GRADOS):	No aplica

INDICATIVAS

TIEMPO DE MUESTREO:	No aplica
SECO / HÚMEDO:	No aplica
FECHA DE INICIO:	No aplica

PUNTO CRÍTICO

FUENTE EVALUADA:	☐
CALLE ENCAJONADA:	☐
CALLE LIBRE:	☐

RURALES DE FONDO

CERCANA CIUDADES:	☐
REGIONALES:	☐

OBJETIVOS DE LA ESTACIÓN

Determinar el cumplimiento de las normas nacionales de la calidad del aire
Observar las tendencias a mediano y largo plazo.
Estudiar fuentes de contaminación e investigar quejas concretas.

REPRESENTATIVIDAD DE LA ESTACIÓN

. Desde el inicio del monitoreo de calidad del aire en el Valle de Sogamoso es el sitio más antiguo de monitoreo de calidad del aire, por su representantividad al encontrarse en una zona urbanizada y cerca de un área afectada por las emisiones generadas por hornos de producciòn de ladrillo, en el cual las emisiones por efecto del regimen de vientos llegan a la población.
. Desde el año 2016 se instalaron equipos nuevos como resultado del proyecto con la Agencia de Cooperación del gobierno Coreano.
. La Longitud (m) entre fachadas de edificios cercanos es mayor a 100 metros.
. La vía que se encuentra cerca a la estación correponde al corredor vial Sogamoso-Nobsa.
. La estación se encuentra localizada a 1 metro sobre el nivel del suelo.
. Se monitorean todos los contaminantes criterio (PM-10, PM-2.5, SO2, O3, CO, NOX).

FUENTES DE EMISIÓN

PRINCIPAL FUENTE:	Efectos de emisiones de ladrilleras en la parte alta de la zona de Pantanitos Alto, Pantanitos bajo.
SEGUNDA FUENTE:	Emisiones vehiculares por transito de vehiculos sobre el corredor vial Sogamoso-Nobsa.
TERCERA FUENTE:	

CONFIGURACIÓN DE LA ESTACIÓN

PARÁMETRO		MÉTODO DE REFERENCIA	MARCA	MODELO	SERIAL	CÓDIGO	METEOROLOGÍA	
PM 10	☑	EQPM-0404-151	ENVIRONEMENT	MP101M	4958	7513	DV	☑
PM 2.5	☑	EQPM-1013-211	ENVIRONEMENT	MP101M	4965	7514	VV	☑
CO	☑	RFCA-0206-147	ENVIRONEMENT	CO12M	2075	7512	TEMP	☑
SO2	☑	EQSA-0802-149	ENVIRONEMENT	AF22M	2516	7509	HR	☑
NO2	☑	RFNA-0202-146	ENVIRONEMENT	AC32M	04 2854	7510	LLUVIA	☑
O3	☑	EQOA-0206-148	ENVIRONEMENT	O342M	1727	7511	PRESIÓN	☑
OTRO	☐						RAD.SOLAR	☑

OTROS EQUIPOS:	
OTROS SENSORES:	Termohigrometro Benetch GM1365, con placa interna 7706

REGISTRO INFORME DE RESULTADOS

PARTE C. CALIDAD DE AIRE IP-2021-12

Corpoboyacá	CORPORACIÓN AUTÓNOMA REGIONAL DE BOYACÁ	AUTORIDAD AMBIENTAL	
		FORMATO DE REGISTRO	
	SISTEMA INTEGRADO GESTIÓN DE LA CALIDAD	FGR-109	Página 4 de 4
		Versión 7	15/07/2019

REGISTRO HOJA DE VIDA DE EQUIPOS

PARTE D: REGISTRO DE ESTACIONES DE CALIDAD DEL AIRE

NOMBRE DE LA ESTACIÓN:	COLEGIO TÉCNICO NAZARETH		RED/IP:	190.25.222.12
NOMBRE CORTO:	NAZARETH		ID:	2
UBICACIÓN	LATITUD:	5º 45'58,02"	ALTITUD m.s.n.m. (m):	2479
	LONGITUD:	72º 53'49,23"	ALTURA DEL SUELO (m):	NIVEL TERRENO
ENTORNO LOCAL: (Breve descripción)	Ubicada en área interna cerca a cancha de futbol y salones de clase del Colegio Técnico de Nazareth.			

TIPO DE ESTACIÓN E INFORMACIÓN

NIVEL I: ÁREA		NIVEL II: TIEMPO		NIVEL III: EMISIONES DOMINANTES	
URBANA	☐	FIJA	☑	TRAFICO	☐
SUBURBANA	☑			PUNTO CRITICO	☐
RURAL	☐	INDICATIVA	☐	INDUSTRIAL	☑
				DE FONDO	☐

NIVEL IV INFORMACIÓN ADICIONAL

TRAFICO

DISTANCIA AL BORDE (m):	No Aplica
ANCHO DE LA VÍA (m):	No Aplica
TRAFICO DIARIO SENTIDO 1:	No Aplica
TRAFICO DIARIO SENTIDO 2:	No Aplica
VELOCIDAD PROMEDIO:	No Aplica
% VEHÍCULOS PESADOS:	No Aplica
ESTADO DE LA VÍA:	No Aplica

INDUSTRIAL

TIPO DE INDUSTRIA:	Gran industria
DISTANCIA A FUENTES (km):	0.5
DIRECCIÓN (GRADOS):	90º
INDICATIVAS	
TIEMPO DE MUESTREO:	No aplica
SECO / HÚMEDO:	No aplica
FECHA DE INICIO:	No aplica

PUNTO CRÍTICO

FUENTE EVALUADA:	☐
CALLE ENCAJONADA:	☐
CALLE LIBRE:	☐

RURALES DE FONDO

CERCANA CIUDADES:	☐
REGIONALES:	☐

OBJETIVOS DE LA ESTACIÓN

Estudiar fuentes de contaminación e investigar quejas concretas.
Determinar el cumplimiento de las normas nacionales de la calidad del aire.
Observar tendencias a mediano y largo plazo.

REPRESENTATIVIDAD DE LA ESTACIÓN

.En este sitio por encontrarse dentro de una zona poblada bordeada por un complejo industrial el más grande del Valle de Sogamoso como lo es Acerias Paz del Rio y también por la influencia de la cementera ARGOS. Al igual que la estación SENA también es de gran importancia por ser una zona donde existen dos de las empresas más grandes del Valle de Sogamoso y en el caso especifico de Acerias Paz de Rio que cuenta con 12 procesos industriales y 27 fuentes de emisión. En el área donde se encuentra localizada la estación es de alta densidad poblacional y se encuentran directamente expuestos a la contaminación de éstas dos grandes empresas.

. Desde el año 2016 se instalaron equipos nuevos como resultado del proyecto con la Agencia de Cooperación del gobierno Coreano.

. La estación se encuentra localizada a 1 metro sobre el nivel del suelo.

. Se monitorean todos los contaminantes criterio (PM-10, PM-2.5, SO2, O3, CO y NOX).

FUENTES DE EMISIÓN

PRINCIPAL FUENTE:	Efectos de emisiones de las empresas Acerias Paz del Rio y cementos ARGOS ubicadas en la
SEGUNDA FUENTE:	Emisiones por medianas y pequeñas empresas que incluyen plantas de beneficio de minerales.
TERCERA FUENTE:	

CONFIGURACIÓN DE LA ESTACIÓN

PARÁMETRO		MÉTODO DE REFERENCIA	MARCA	MODELO	SERIAL	CÓDIGO	METEOROLOGÍA	
PM 10	☑	EQPM-0404-151	ENVIRONEMENT	MP101M	4970	7495	DV	☑
PM 2.5	☑	EQPM-1013-211	ENVIRONEMENT	MP101M	4972	7496	VV	☑
CO	☑	RFCA-0206-147	ENVIRONEMENT	CO12M	2078	7494	TEMP	☑
SO2	☑	EQSA-0802-149	ENVIRONEMENT	AF22M	2510	7554	HR	☑
NO2	☑	RFNA-0202-146	ENVIRONEMENT	AC32M	A04-2859	7492	LLUVIA	☑
O3	☑	EQOA-0206-148	ENVIRONEMENT	O342M	1729	7493	PRESIÓN	☑
OTRO	☐						RAD.SOLAR	☑

OTROS EQUIPOS:	
OTROS SENSORES:	Termohigrometro Benetch GM1365, con placa interna 7708

REGISTRO INFORME DE RESULTADOS

PARTE C. CALIDAD DE AIRE IP-2021-12

Corpoboyacá	CORPORACIÓN AUTÓNOMA REGIONAL DE BOYACÁ	AUTORIDAD AMBIENTAL	
		FORMATO DE REGISTRO	
	SISTEMA INTEGRADO GESTIÓN DE LA CALIDAD	FGR-109	Página 4 de 4
		Versión 7	15/07/2019

REGISTRO HOJA DE VIDA DE EQUIPOS

PARTE D: REGISTRO DE ESTACIONES DE CALIDAD DEL AIRE

NOMBRE DE LA ESTACIÓN:	MOVIL 1 BOMBEROS NOBSA		RED/IP:	190.127.129.121
NOMBRE CORTO:	BOMBEROS		ID:	5
UBICACIÓN	LATITUD:	5º 46'15,34"	ALTITUD m.s.n.m. (m):	2499
	LONGITUD:	72º 56'16,70"	ALTURA DEL SUELO (m):	NIVEL TERRENO
ENTORNO LOCAL: (Breve descripción)	Denominada Móvil 1 ubicada en las instalaciones de Bomberos del Municipio de Nobsa.			

TIPO DE ESTACIÓN E INFORMACIÓN

NIVEL I: ÁREA		NIVEL II: TIEMPO		NIVEL III: EMISIONES DOMINANTES	
URBANA	☑	FIJA	☑	TRAFICO	☐
SUBURBANA	☐			PUNTO CRITICO	☑
RURAL	☐	INDICATIVA	☐	INDUSTRIAL	☑
				DE FONDO	☐

NIVEL IV INFORMACIÓN ADICIONAL

TRAFICO

DISTANCIA AL BORDE (m):	20
ANCHO DE LA VÍA (m):	6
TRAFICO DIARIO SENTIDO 1:	No aplica
TRAFICO DIARIO SENTIDO 2:	No aplica
VELOCIDAD PROMEDIO:	30 km/h
% VEHÍCULOS PESADOS:	No aplica
ESTADO DE LA VÍA:	pavimentada

INDUSTRIAL

TIPO DE INDUSTRIA:	Gran industria
DISTANCIA A FUENTES (km):	0.5
DIRECCIÓN (GRADOS):	180

INDICATIVAS

TIEMPO DE MUESTREO:	No aplica
SECO / HÚMEDO:	No aplica
FECHA DE INICIO:	No aplica

PUNTO CRÍTICO

FUENTE EVALUADA:	☑
CALLE ENCAJONADA:	☐
CALLE LIBRE:	☐

RURALES DE FONDO

CERCANA CIUDADES:	☐
REGIONALES:	☐

OBJETIVOS DE LA ESTACIÓN

Estudiar fuentes de contaminación e investigar quejas concretas.
Observar las tendencias a mediano y largo plazo.
Determinar el cumplimiento de las normas nacionales de la calidad del aire.

REPRESENTATIVIDAD DE LA ESTACIÓN

Estación móvil de monitoreo de calidad del aire instalada en ese sitio por quejas concretas de la comunidad dado el impacto generado por las emisiones de la empresa HOLCIM que se encuentra ubicada a unos 500 metros del área poblada en el municipio de Nobsa. Estación ubicada en la estación de bomberos del municipio de Nobsa.
. Estación adquirida por la Corporación desde el año 2015.
. La estación se encuentra ubicada entre 50 centimentro y 1 metro sobre el nivel del suelo.
. Se monitorean todos los contaminantes criterio (PM-10, PM-2.5, SO_2, O_3).

FUENTES DE EMISIÓN

PRINCIPAL FUENTE:	Efectos de emisiones de grandes y pequeñas industrias asentadas tanto del municipio de
SEGUNDA FUENTE:	Emisiones por transito de vehiculos por la vía Sogamoso-Nobsa.
TERCERA FUENTE:	

CONFIGURACIÓN DE LA ESTACIÓN

PARÁMETRO		MÉTODO DE REFERENCIA	MARCA	MODELO	SERIAL	CÓDIGO	METEOROLOGÍA	
PM 10	☑	EQPM-0404-151	ENVIRONEMENT	MP101M	4271	6955	DV	☑
PM 2.5	☑	No aplica	ENVIRONEMENT	CPM	314	6958	VV	☑
CO	☐	No aplica	No aplica	No aplica	No aplica	No aplica	TEMP	☑
SO_2	☑	EQSA-0802-149	ENVIRONEMENT	AF22M	2131	6961	HR	☑
NO_2	☐	No aplica	No aplica	No aplica	No aplica	No aplica	LLUVIA	☑
O_3	☑	EQOA-0206-148	ENVIRONEMENT	O342M	1556	6959	PRESIÓN	☑
OTRO	☐						RAD.SOLAR	☑

OTROS EQUIPOS:	
OTROS SENSORES:	Termohigrometro Benetch GM1365, con placa interna 7707

REGISTRO INFORME DE RESULTADOS

PARTE C. CALIDAD DE AIRE IP-2021-12

Corpoboyacá	CORPORACIÓN AUTÓNOMA REGIONAL DE BOYACÁ	AUTORIDAD AMBIENTAL	
		FORMATO DE REGISTRO	
	SISTEMA INTEGRADO GESTIÓN DE LA CALIDAD	FGR-109	Página 4 de 4
		Version 7	15/07/2019

REGISTRO HOJA DE VIDA DE ESTACIONES

INFORMACIÓN GENERAL

PARTE D: REGISTRO DE ESTACIONES DE CALIDAD DEL AIRE

NOMBRE DE LA ESTACIÓN	MÓVIL 2 TUNJA		RED/IP:	190.127.129.120
NOMBRE CORTO:	MÓVIL TUNJA		ID:	8
UBICACIÓN	LATITUD:	5º 33'11,3"	ALTITUD m.s.n.m. (m):	2705
	LONGITUD:	73º 21'19,3"	ALTURA DEL SUELO (m):	NIVEL TERRENO
ENTORNO LOCAL: (Breve descripción)	Denominada móvil 2 ubicada en Universidad Pedagogica y tecnologia de Colombia UPTC seccional Tunja.			

TIPO DE ESTACIÓN E INFORMACIÓN

NIVEL I: ÁREA		NIVEL II: TIEMPO		NIVEL III: EMISIONES DOMINANTES	
URBANA	☑	FIJA	☐	TRAFICO	☑
SUBURBANA	☐			PUNTO CRITICO	☐
RURAL	☐	INDICATIVA	☑	INDUSTRIAL	☐
				DE FONDO	☑

NIVEL IV INFORMACIÓN ADICIONAL

TRAFICO

DISTANCIA AL BORDE (m):	20 m
ANCHO DE LA VÍA (m):	6 m
RAFICO DIARIO SENTIDO 1:	50
RAFICO DIARIO SENTIDO 2:	50
VELOCIDAD PROMEDIO:	20 km/h
% VEHÍCULOS PESADOS:	5%
ESTADO DE LA VÍA:	pavimentada

INDUSTRIAL

TIPO DE INDUSTRIA:	No aplica
DISTANCIA A FUENTES (km):	No aplica
DIRECCIÓN (GRADOS):	No aplica

INDICATIVAS

TIEMPO DE MUESTREO:	6 MESES
SECO / HÚMEDO:	SECO /HÚMEDO
FECHA DE INICIO:	2019

PUNTO CRÍTICO

FUENTE EVALUADA:	☐
CALLE ENCAJONADA:	☐
CALLE LIBRE:	☐

RURALES DE FONDO

CERCANA CIUDADES:	☐
REGIONALES:	☐

OBJETIVOS DE LA ESTACIÓN

Estudiar efectos de la contaminacion urbana de la zona

Observar las tendencias a mediano y largo plazo.

Determinar el cumplimiento de las normas nacionales de la calidad del aire.

REPRESENTATIVIDAD DE LA ESTACIÓN

Esta estación fue instalada en este sitio con el objetivo de monitorear las condiciones de la calidad del aire en esta zona y sus efectos sobre un area donde hay transito vehicular y a pie de un numero importante de personas entre semana. Estación ubicada en la Universidad pedagogica y tecnologica de Colombia sede Tunja donde se monitorean los contaminantes (PM-10, PM-2.5, SO2, O3).

FUENTES DE EMISIÓN

PRINCIPAL FUENTE:	Efectos de emisiones residuales del area urbana de Tunja.
SEGUNDA FUENTE:	
TERCERA FUENTE:	

CONFIGURACIÓN DE LA ESTACIÓN

PARÁMETRO		MÉTODO DE REFERENCIA	MARCA	MODELO	SERIAL	CÓDIGO	METEOROLOGÍA	
PM 10	☑	EQPM-0404-151	ENVIRONEMENT	MP101M	4272	6956	DV	☑
PM 2.5	☑	No aplica	ENVIRONEMENT	CPM	313	6957	VV	☑
CO	☐	No aplica	No aplica	No aplica	No aplica	No aplica	TEMP	☑
SO2	☑	EQSA-0802-149	ENVIRONEMENT	AF22M	2132	6962	HR	☑
NO2	☐	No aplica	No aplica	No aplica	No aplica	No aplica	LLUVIA	☑
O3	☑	EQOA-0206-148	ENVIRONEMENT	O342M	1557	6960	PRESIÓN	☑
OTRO	☐						RAD.SOLAR	☐

OTROS EQUIPOS:	
OTROS SENSORES:	Termohigrometro Benetch GM1365, con placa interna 7702

REGISTRO INFORME DE RESULTADOS

PARTE C. CALIDAD DE AIRE IP-2021-12

Corpoboyacá	CORPORACIÓN AUTÓNOMA REGIONAL DE BOYACÁ	AUTORIDAD AMBIENTAL	
		FORMATO DE REGISTRO	
	SISTEMA INTEGRADO GESTIÓN DE LA CALIDAD	FGR-109	Página 4 de 4
		Versión 7	15/07/2019

REGISTRO HOJA DE VIDA DE EQUIPOS

NOMBRE DE LA ESTACIÓN:	UNIVERSIDAD PEDAGOGICA Y TECNOLOGICA DE COLOMBIA, SEDE SOGAMOSO		RED/IP:	No aplica
NOMBRE CORTO:	UPTC		ID:	3
UBICACIÓN	LATITUD:	5°42'16.5"	ALTITUD m.s.n.m. (m):	2481
	LONGITUD:	72°56'34.0"	ALTURA DEL SUELO (m):	7
ENTORNO LOCAL: (Breve descripción)	Ubicada en la UPTC de Sogamoso en una azotea de un segundo piso, donde se realiza la medición únicamente del contaminante material particulado PM-10.			

TIPO DE ESTACIÓN E INFORMACIÓN

NIVEL I: ÁREA		NIVEL II: TIEMPO		NIVEL III: EMISIONES DOMINANTES	
URBANA	☐	FIJA	☑	TRAFICO	☑
SUBURBANA	☑		☐	PUNTO CRITICO	☐
RURAL	☐	INDICATIVA	☐	INDUSTRIAL	☐
	☐		☐	DE FONDO	☑
					☐

NIVEL IV INFORMACIÓN ADICIONAL

TRAFICO

DISTANCIA AL BORDE (m):	30 m
ANCHO DE LA VÍA (m):	8 m
TRAFICO DIARIO SENTIDO 1:	No aplica
TRAFICO DIARIO SENTIDO 2:	No aplica
VELOCIDAD PROMEDIO:	No aplica
% VEHÍCULOS PESADOS:	No aplica
ESTADO DE LA VÍA:	pavimentada

INDUSTRIAL

TIPO DE INDUSTRIA:	No aplica
DISTANCIA A FUENTES (km):	No aplica
DIRECCIÓN (GRADOS):	No aplica

INDICATIVAS

TIEMPO DE MUESTREO:	No aplica
SECO / HÚMEDO:	No aplica
FECHA DE INICIO:	No aplica

PUNTO CRÍTICO

FUENTE EVALUADA:	☐
CALLE ENCAJONADA:	☐
	☐
CALLE LIBRE:	☐

RURALES DE FONDO

CERCANA CIUDADES:	☑
REGIONALES:	☐
	☐

OBJETIVOS DE LA ESTACIÓN

Determinar el cumplimiento de las normas nacionales de la calidad del aire
Observar las tendencias a mediano y largo plazo.
Estudiar fuentes de contaminación e investigar quejas concretas.

REPRESENTATIVIDAD DE LA ESTACIÓN

. La representantividad de la estación se encuentra a una distancia de aproximadamente 30 (m) por el costado sobre la calle 3 bis sur.
. La Longitud (m) entre fachadas de edificios de la misma UPTC es aproximadamente de 40 (m).
. El equipo de monitoreo se encuentra en el área más baja de los edificios cercanos a una Altura aproximada de 7 metros sobre el nivel del piso.
. Intensidad media de tráfico o tráfico promedio diario (vehículos/día), en ambas direcciones, como promedio anual diario (AADT)
. Velocidad del tráfico típico (Km/h), indicando la franja horaria.
. Fracción de vehículos pesados (%), promedio diario a lo largo del año.

FUENTES DE EMISIÓN

PRINCIPAL FUENTE:	Emisiones vehiculares por transito de vehiculos sobre la vía calle 3 bis sur.
SEGUNDA FUENTE:	Posible efectos de emisiones de toda la zona norte de la ciudad, y reflejo de los resagos del monitoreo realizado en las estaciones del Parque recreacional del norte, la estacion del colegio Juan Jose Rondon (Movil 3 de Koica) y la estacion del Sena.
TERCERA FUENTE:	

CONFIGURACIÓN DE LA ESTACIÓN

PARÁMETRO		MÉTODO DE REFERENCIA	MARCA	MODELO	SERIAL	CÓDIGO	METEOROLOGÍA	
PM 10	☑	US EPA (EQPM-1102-150)	THERMO	FH62C14	E - 1840	4739	DV	☑
PM 2.5	☐						VV	☑
CO	☐						TEMP	☑
SO2	☐						HR	☑
NO2	☐						LLUVIA	☑
O3	☐						PRESIÓN	☑
OTRO	☐						RAD.SOLAR	☐

OTROS EQUIPOS:	
OTROS SENSORES:	Termohigrometro Benetech GM1365, con placa interna 7705

REGISTRO INFORME DE RESULTADOS

PARTE C. CALIDAD DE AIRE IP-2021-12

REGISTRO HOJA DE VIDA DE EQUIPOS

PARTE D: REGISTRO DE ESTACIONES DE CALIDAD DEL AIRE

NOMBRE DE LA ESTACIÓN:	MÓVIL 3 DE KOICA ESCUELA JUAN JOSÉ RONDÓN		RED/IP:	192.168.5.60
NOMBRE CORTO:	MOVIL 3 DE KOICA		ID:	7
UBICACIÓN	LATITUD:	5º 44'40,27"	ALTITUD m.s.n.m. (m):	2510
	LONGITUD:	73º 54'22,05"	ALTURA DEL SUELO (m):	NIVEL TERRENO
ENTORNO LOCAL: (Breve descripción)	Estación ubicada en la escuela Juan José Rondón, influenciada por estar localizada aledaña a la zona del Parque Industrial de Sogamoso.			

TIPO DE ESTACIÓN E INFORMACIÓN

NIVEL I: ÁREA		NIVEL II: TIEMPO		NIVEL III: EMISIONES DOMINANTES	
URBANA	☐	FIJA	☐	TRAFICO	☐
SUBURBANA	☑			PUNTO CRITICO	☐
RURAL	☐	INDICATIVA	☑	INDUSTRIAL	☑
				DE FONDO	☐

NIVEL IV INFORMACIÓN ADICIONAL

TRAFICO

DISTANCIA AL BORDE (m):	No aplica
ANCHO DE LA VÍA (m):	No aplica
TRAFICO DIARIO SENTIDO 1:	No aplica
TRAFICO DIARIO SENTIDO 2:	No aplica
VELOCIDAD PROMEDIO:	No aplica
% VEHÍCULOS PESADOS:	No aplica
ESTADO DE LA VÍA:	No aplica

INDUSTRIAL

TIPO DE INDUSTRIA:	Gran industria
DISTANCIA A FUENTES (km):	0.5
DIRECCIÓN (GRADOS):	No aplica

INDICATIVAS

TIEMPO DE MUESTREO:	3 años
SECO / HÚMEDO:	SECO/HÚMEDO
FECHA DE INICIO:	nov-16

PUNTO CRÍTICO

FUENTE EVALUADA:	☐
CALLE ENCAJONADA:	☐
CALLE LIBRE:	☐

RURALES DE FONDO

CERCANA CIUDADES:	☐
REGIONALES:	☐

OBJETIVOS DE LA ESTACIÓN

Estudiar fuentes de contaminación e investigar quejas concretas.
Determinar el cumplimiento de las normas nacionales de la calidad del aire.
Observar las tendencias a mediano y largo plazo.

REPRESENTATIVIDAD DE LA ESTACIÓN

. Estación móvil de monitoreo de calidad del aire instalada en ese sitio por quejas concretas de la comunidad dado el impacto generado por las emisiones de las empresas que se encuentran ubicadas en el parque industrial de Sogamoso. Estación ubicada en la escuela Juan José Rondón que dista unos 500 m. del Parque Industrial, su representatividad al encontrarse en una zona de tipo industrial por ser una zona de impacto por las emisiones de la actividad industrial de empresas siderurgicas y cementeras.
. Desde el año 2016 se instalaron equipos nuevos como resultado del proyecto con la Agencia de Cooperación del gobierno Coreano.
. La estación se encuentra localizada a 1 metro sobre el nivel del suelo.
. Se monitorean todos los contaminantes criterio (PM-10, PM-2.5, SO2, O3, CO Y NOX).

FUENTES DE EMISIÓN

PRINCIPAL FUENTE:	Efectos de emisiones de grandes y pequeñas industrias asentadas en el Parque Industrial
SEGUNDA FUENTE:	Emisiones por operaciòn de hornos de ladrillo sector La Ramada.
TERCERA FUENTE:	No aplica

CONFIGURACIÓN DE LA ESTACIÓN

PARÁMETRO		MÉTODO DE REFERENCIA	MARCA	MODELO	SERIAL	CÓDIGO	METEOROLOGÍA	
PM 10	☑	EQPM-0404-151	ENVIRONEMENT	MP101M	4969	7531	DV	☑
PM 2.5	☑	EQPM-1013-211	ENVIRONEMENT	MP101M	4962	7532	VV	☑
CO	☑	RFCA-0206-147	ENVIRONEMENT	CO12M	2079	7530	TEMP	☑
SO2	☑	EQSA-0802-149	ENVIRONEMENT	AF22M	2517	7527	HR	☑
NO2	☑	RFNA-0202-146	ENVIRONEMENT	AC32M	04. 2853	7528	LLUVIA	☑
O3	☑	EQOA-0206-148	ENVIRONEMENT	O342M	1730	7529	PRESIÓN	☑
OTRO	☐						RAD.SOLAR	☑

OTROS EQUIPOS:	
OTROS SENSORES:	Termohigrometro Benetch GM1365, con placa interna 7704

REGISTRO INFORME DE RESULTADOS

PARTE C. CALIDAD DE AIRE IP-2021-12

REGISTRO HOJA DE VIDA DE EQUIPOS

PARTE D: REGISTRO DE ESTACIONES DE CALIDAD DEL AIRE

NOMBRE DE LA ESTACIÓN:	MOVIL 4 GENSA PAIPA		RED/IP:	No aplica
NOMBRE CORTO:	MOVIL 4 PAIPA		ID:	6
UBICACIÓN	LATITUD:	5º 45'59,2"	ALTITUD m.s.n.m. (m):	2505
	LONGITUD:	73º 08' 45"	ALTURA DEL SUELO (m):	NIVEL DE TERRENO
ENTORNO LOCAL: (Breve descripción)	Ubicada en el área aledaña a las piscinas de enfriamiento de la central de generación de energía eléctrica TERMOPAIPA I-II-III de la empresa GENSA S.A.			

TIPO DE ESTACIÓN E INFORMACIÓN

NIVEL I: ÁREA		NIVEL II: TIEMPO		NIVEL III: EMISIONES DOMINANTES	
URBANA	☐	FIJA	☑	TRAFICO	☐
SUBURBANA	☑			PUNTO CRITICO	☐
RURAL	☐	INDICATIVA	☐	INDUSTRIAL	☑
				DE FONDO	☐

NIVEL IV INFORMACIÓN ADICIONAL

TRAFICO		INDUSTRIAL	
DISTANCIA AL BORDE (m):	350	TIPO DE INDUSTRIA:	Termoeléctrica
ANCHO DE LA VÍA (m):	15	DISTANCIA A FUENTES (km):	1
TRAFICO DIARIO SENTIDO 1:	No aplica	DIRECCIÓN (GRADOS):	270
TRAFICO DIARIO SENTIDO 2:	No aplica	**INDICATIVAS**	
VELOCIDAD PROMEDIO:	No aplica	TIEMPO DE MUESTREO:	No aplica
% VEHÍCULOS PESADOS:	No aplica	SECO / HÚMEDO:	No aplica
ESTADO DE LA VÍA:	pavimentada	FECHA DE INICIO:	No aplica

PUNTO CRÍTICO		RURALES DE FONDO	
FUENTE EVALUADA:	☐	CERCANA CIUDADES:	☐
CALLE ENCAJONADA:	☐	REGIONALES:	☐
CALLE LIBRE:	☐		

OBJETIVOS DE LA ESTACIÓN

Estudiar fuentes de contaminación e investigar quejas concretas.
Determinar el cumplimiento de las normas nacionales de la calidad del aire
Observar las tendencias a mediano y largo plazo.

REPRESENTATIVIDAD DE LA ESTACIÓN

. Esta estación fue instalada allí con el objetivos de conocer la calidad del aire en el área de influencia de la central Termoeléctrica, teniendo en cuenta las quejas por parte de la comunidad, la estación se ubicó a una distancia de 500 metros de la fuente de emisión en los lagos de enfriamiento entre la empresa de generación eléctrica y el municipio de Paipa.
. Únicamente se monitorea PM-10 y SO2 teniendo en cuenta el efecto de la emisión por la combustión del carbón al tratarse de una central Termoeléctrica.

FUENTES DE EMISIÓN

PRINCIPAL FUENTE:	Emisiones de las centrales de Generación eléctrica GENSA S.A. y ELECTROSOCHAGOTA.
SEGUNDA FUENTE:	Emisiones vehiculares por transito de vehiculos sobre la vía doble Calzada Paipa -Tunja y viceversa.
TERCERA FUENTE:	

CONFIGURACIÓN DE LA ESTACIÓN

No Aplica		MÉTODO DE REFERENCIA	MARCA	MODELO	SERIAL	CÓDIGO	METEOROLOGÍA	
PM 10	☑	EQPM-1102-150	THERMO	FH 62 c14	E- 1917	3628	DV	☑
PM 2.5	☐	No Aplica	No Aplica	No Aplica	No Aplica	No Aplica	VV	☑
CO	☐	No Aplica	No Aplica	No Aplica	No Aplica	No Aplica	TEMP	☑
SO2	☑	EQSA-0809-188	ECOTECH	SERINUS 50	10 0546	4089	HR	☑
NO2	☐						LLUVIA	☑
O3	☐						PRESIÓN	☑
OTRO	☐						RAD.SOLAR	☑

OTROS EQUIPOS:	
OTROS SENSORES:	Termohigrometro Benetch GM1365, con placa interna 7709