

Informe Avance Plan de Acción

I Trimestre - marzo 2023

Herman Amaya Téllez



Corpoboyacá

TEMÁTICA GESTIÓN DE
RIESGO DE DESASTRES

Subdirección de Planeación y
Sistemas de Información.

Contenido

01

Informe Financiero.

02

*Informe de Avance Plan de
Acción – Programas.*

03

*Informe de Avance Proyectos
Subdirecciones y dependencias.*

04

*Conclusiones y
recomendaciones.*

05

Acciones GRD 2023.





Corpoboyacá

TEMÁTICA GESTIÓN DE
RIESGO DE DESASTRES

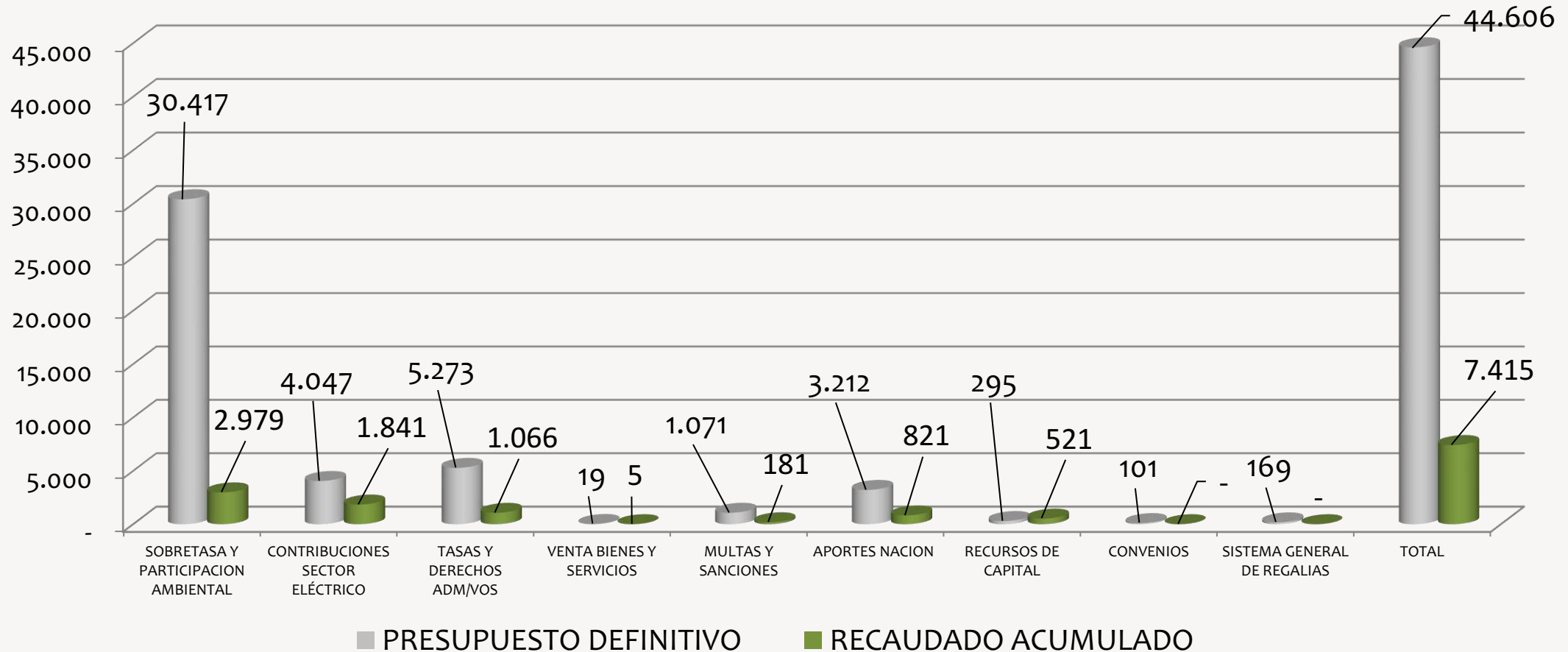
Subdirección de Planeación y
Sistemas de Información.

1. INFORME FINANCIERO



1.1. Ingresos a 31 de marzo 2023

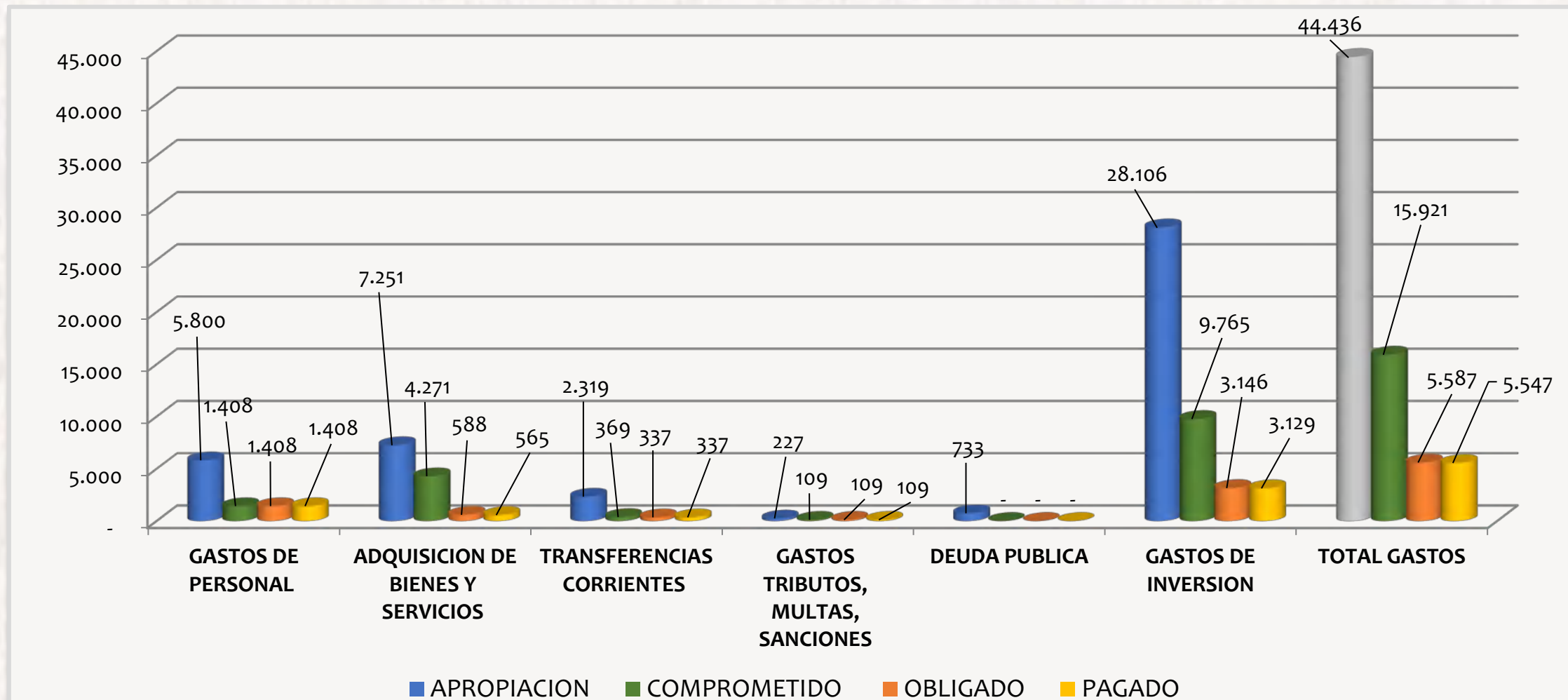
Cifras en millones de pesos



El Total de ingresos recaudados a 31 de marzo de 2023 (transcurrido el 25% de la vigencia), corresponden al 17% del presupuesto definitivo que asciende a \$44.605.612.952

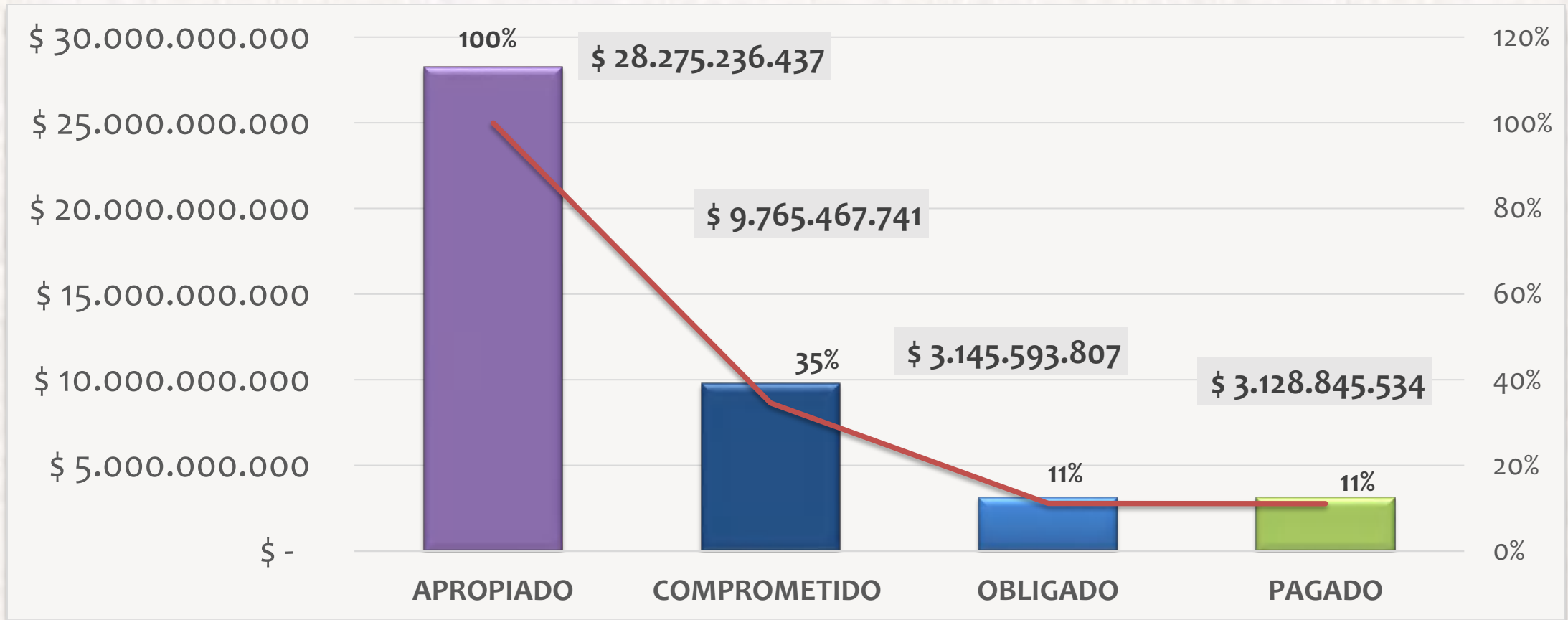
1.2. Gastos a 31 de marzo 2023

*Cifras en millones de pesos



El Total de recursos comprometidos a 31 de marzo de 2023 equivale al 36% del Presupuesto total de Gastos.

1.3. Ejecución Gastos de Inversión a 31 de marzo 2023



De acuerdo a las observaciones dadas por MADS, es muy importante procurar que los avances físicos de las actividades definidas en el Plan de Acción estén acompañadas con los recursos obligados.



Corpoboyacá

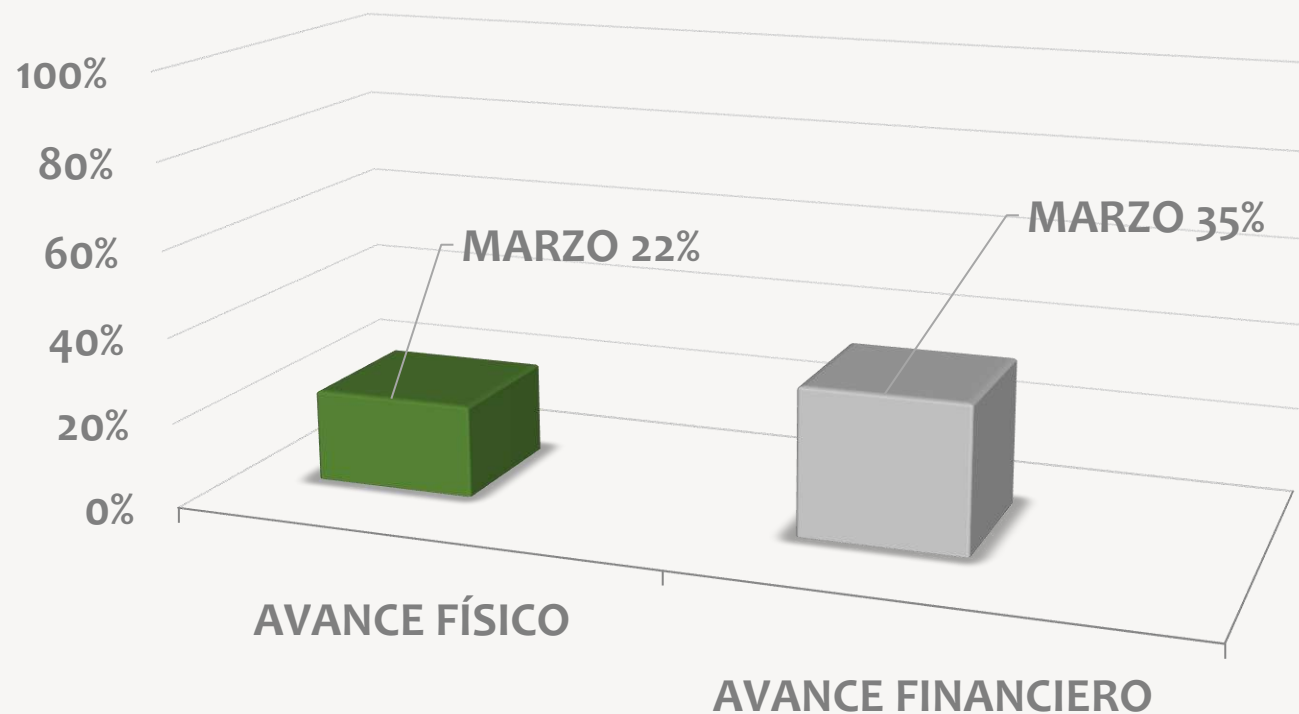
TEMÁTICA GESTIÓN DE
RIESGO DE DESASTRES

Subdirección de Planeación y
Sistemas de Información.

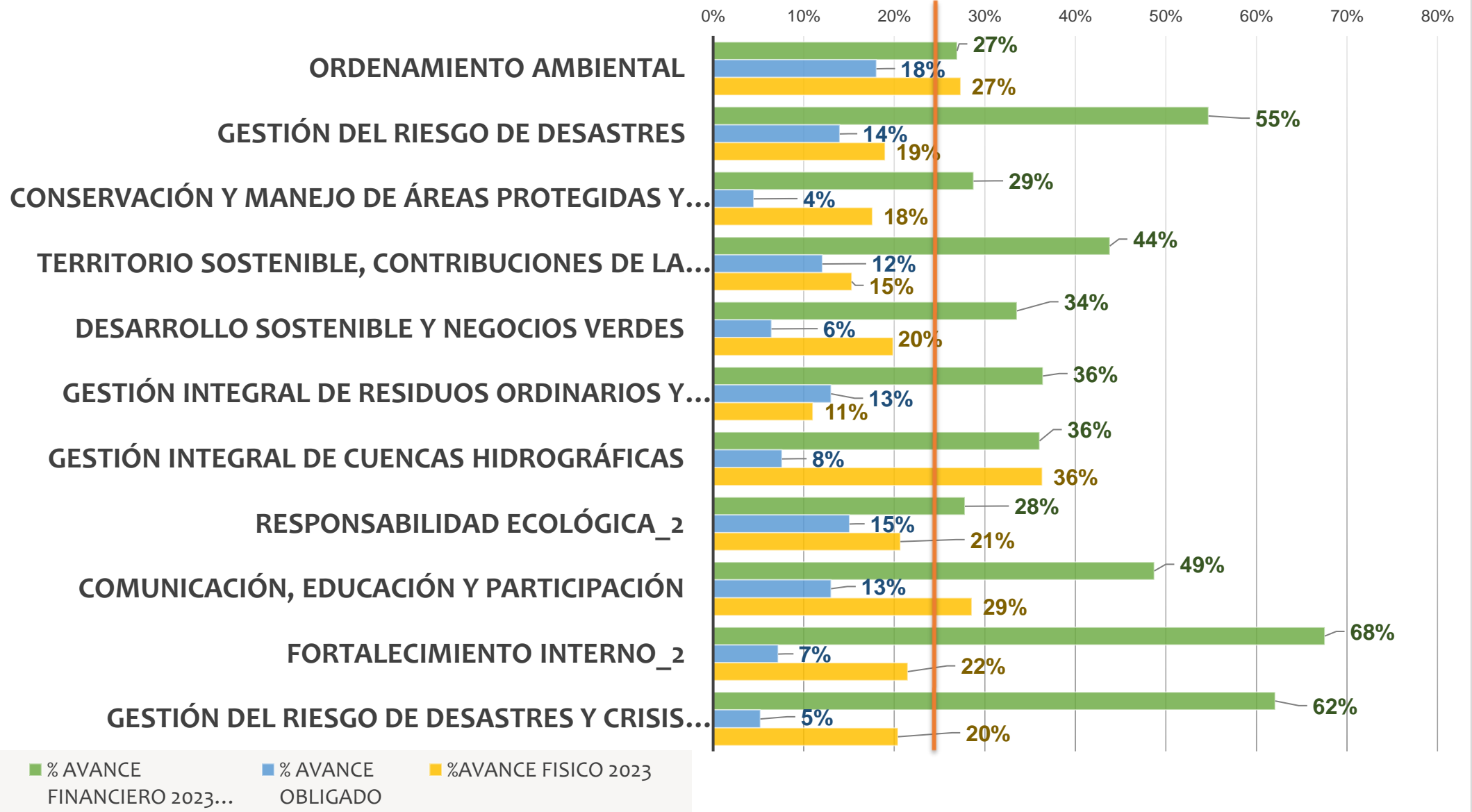
2. INFORME DE AVANCE P.A.



Avance Plan de Acción vigencia 2023 corte 31 de marzo (Contratado)



A partir de la vigencia 2022 los gastos operativos (nomina, transporte, viáticos, papelería, otros) se encuentran integrados a los proyectos correspondientes, eliminándose la agrupación bajo el concepto de Gastos operativos de inversión.



Avance físico –financiero - Programas 2023 - 31 de marzo

No.	PROGRAMA	APROPIACION VIGENTE 2023 \$	COMPROMETIDO 2023 \$	% AVANCE FINANCIERO 2023 (Contratado)	OBLIGADO (\$)	% AVANCE OBLIGADO	%AVANCE FISICO 2023
1	Ordenamiento ambiental.	1.001.716.673	269.834.143	27%	180.703.299	18%	27%
2	Gestión del riesgo de desastres.	397.771.619	217.586.183	55%	55.619.322	14%	19%
3	Conservación y manejo de áreas protegidas y ecosistemas estratégicos.	2.508.828.063	721.812.701	29%	112.351.631	4%	18%
4	Territorio sostenible, contribuciones de la naturaleza y biodiversidad.	1.696.213.997	743.127.070	44%	204.591.680	12%	15%
5	Desarrollo sostenible y negocios verdes.	671.582.042	225.343.370	34%	43.296.847	6%	20%
6	Gestión integral de residuos ordinarios y peligrosos.	431.023.741	156.956.419	36%	56.162.005	13%	11%
7	Gestión integral de cuencas hidrográficas.	8.289.339.361	2.987.433.649	36%	629.253.613	8%	36%
8	Responsabilidad ecológica_2.	10.368.739.779	2.883.790.354	28%	1.561.177.852	15%	21%
9	Comunicación, educación y participación.	1.730.786.904	843.227.522	49%	225.257.408	13%	29%
10	Fortalecimiento interno_2.	893.500.657	603.411.606	68%	64.277.183	7%	22%
11	Gestión del riesgo de desastres y crisis climática.	174.162.291	108.117.553	62%	9.071.767	5%	20%
	Gravamen a los movimientos financieros.	111.571.310	4.827.171	4%	3.831.200	3%	NA
	TOTAL	28.275.236.437	9.765.467.741	35%	3.145.593.807	11%	22%

3. INFORME DE AVANCE PROYECTO

SUBDIRECCIONES Y DEPENDENCIAS

Subdirección de Planeación y Sistemas de Información

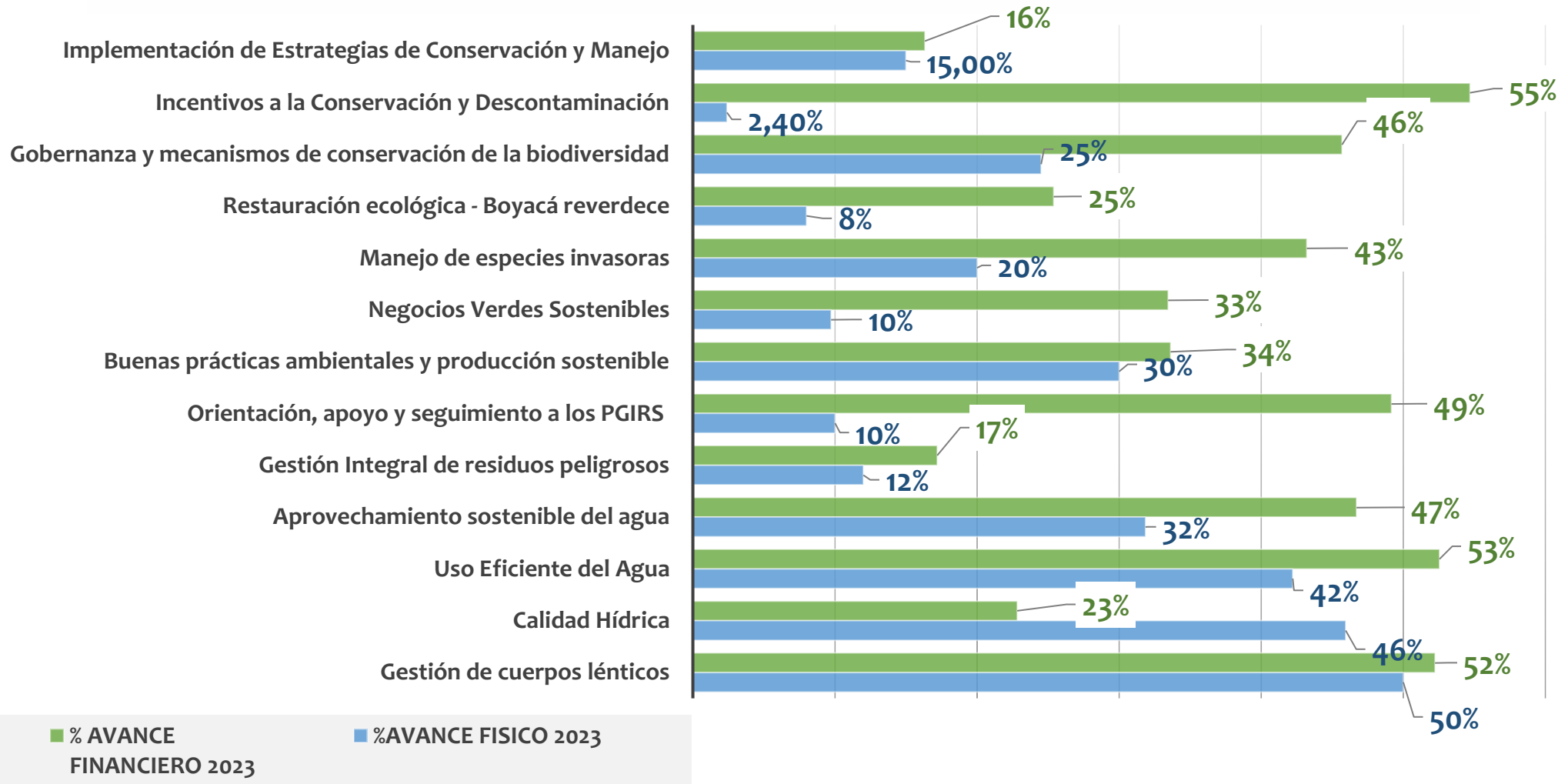


■ % AVANCE FINANCIERO 2023 ■ % AVANCE FISICO 2023

Subdirección de Planeación y Sistemas de Información

No.	PROGRAMA/PROYECTO	APROPIACION VIGENTE 2023\$	COMPROMETIDO 2023 \$	% AVANCE FINANCIERO 2023	%AVANCE FISICO 2023
1	Instrumentos de Planeación y gestión ambiental.	580.700.398	161.589.378	28%	27%
2	Ordenamiento territorial.	421.016.275	108.244.765	26%	28%
3	Conocimiento del riesgo_2.	241.090.841	140.656.109	58%	22%
4	Reducción del riesgo_2.	156.680.778	76.930.074	49%	16%
5	Instrumentos de planificación para áreas protegidas y Ecosistemas Estratégicos_2.	465.768.707	356.758.197	77%	35%
6	Actualización del Plan de Ordenación y Manejo de la Cuenca Hidrográfica Del Lago De Tota – (Szh 3516) Localizada En El Departamento De Boyacá En Jurisdicción De La Corporación Autónoma Regional De Boyacá (Corpoboyacá).	354.816.781	316.090.755	89%	11%
7	Planeación de la gestión integral del agua.	200.313.633	197.608.425	99%	37%
8	Transparencia y fortalecimiento TIC_2.	671.364.041	519.743.777	77%	23%
9	Fortalecimiento de sistemas administrativos_2.	57.763.198	41.401.654	72%	31%
10	Lucha contra la Crisis Climática.	164.373.418	42.266.175	26%	11%
	TOTAL	3.313.888.070	1.961.289.309	59%	24%

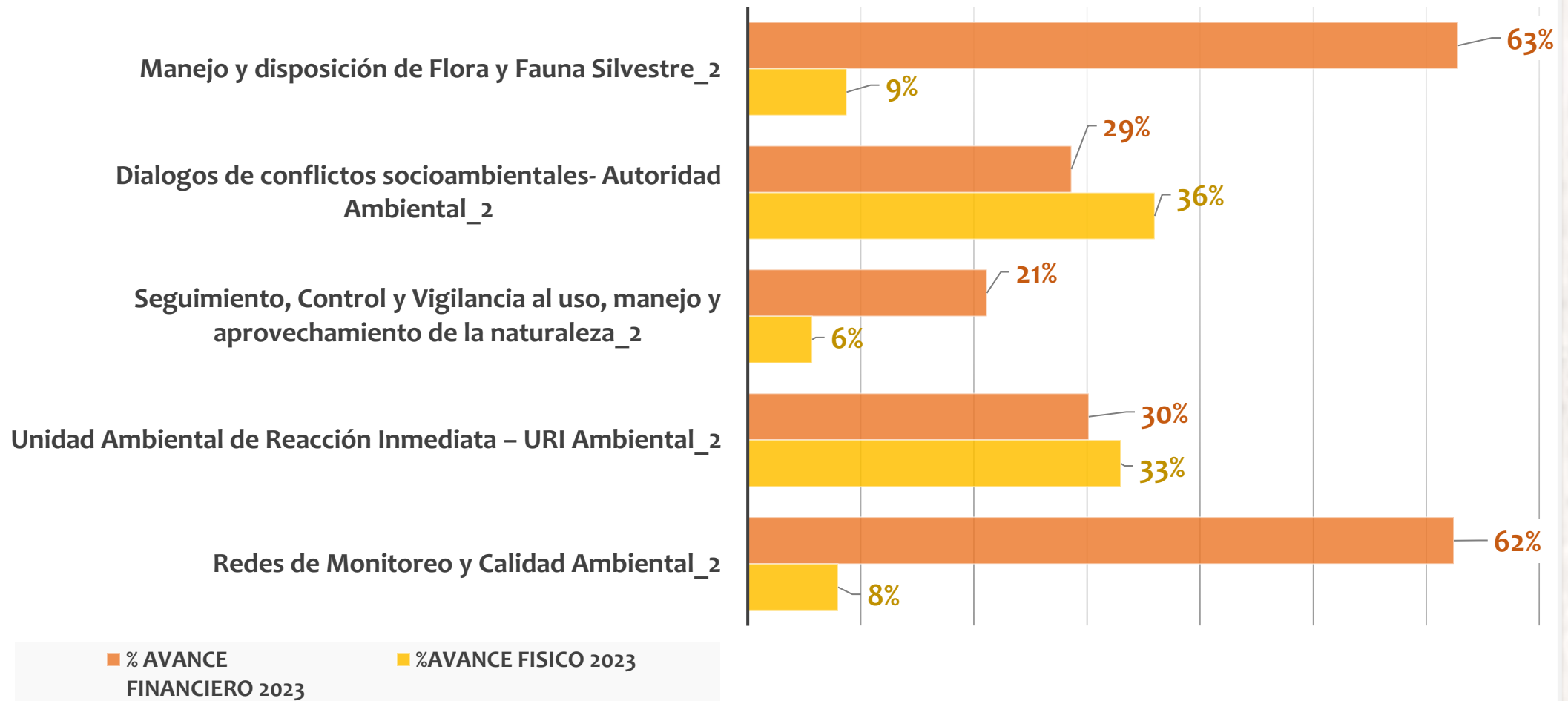
Subdirección de Ecosistemas y Gestión Ambiental



Subdirección de Ecosistemas y Gestión Ambiental

No.	PROGRAMA/PROYECTO	APROPIACION VIGENTE 2023 \$	COMPROMETIDO 2023 \$	% AVANCE FINANCIERO 2023	% AVANCE FISICO 2023
1	Implementación de Estrategias de Conservación y Manejo.	1.960.790.040	320.055.091	16%	15%
2	Incentivos a la Conservación y Descontaminación.	82.269.316	44.999.413	55%	2%
3	Gobernanza y mecanismos de conservación de la biodiversidad.	344.830.075	157.536.338	46%	25%
4	Restauración ecológica - Boyacá reverdece.	586.981.596	149.084.590	25%	8%
5	Manejo de especies invasoras.	222.488.487	96.119.442	43%	20%
6	Negocios Verdes Sostenibles.	270.719.928	90.545.347	33%	10%
7	Buenas prácticas ambientales y producción sostenible.	400.862.114	134.798.023	34%	30%
8	Orientación, apoyo y seguimiento a los PGIRS.	259.123.290	127.410.804	49%	10%
9	Gestión Integral de residuos peligrosos.	171.900.451	29.545.615	17%	12%
10	Aprovechamiento sostenible del agua.	1.395.095.738	651.574.675	47%	32%
11	Uso Eficiente del Agua.	537.952.456	282.674.537	53%	42%
12	Calidad Hídrica.	5.068.551.759	1.156.770.067	23%	46%
13	Gestión de cuerpos lénticos.	732.608.994	382.715.190	52%	50%
TOTAL		12.034.174.244	3.623.829.132	30%	23%

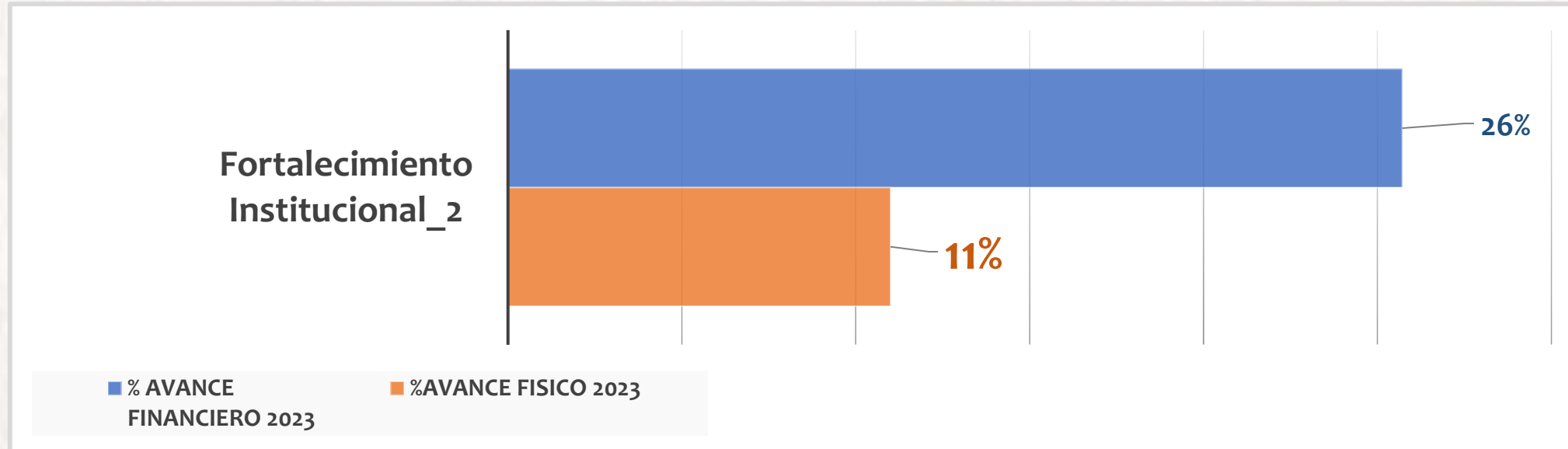
Subdirección de Administración Recursos Naturales



Subdirección de Administración Recursos Naturales

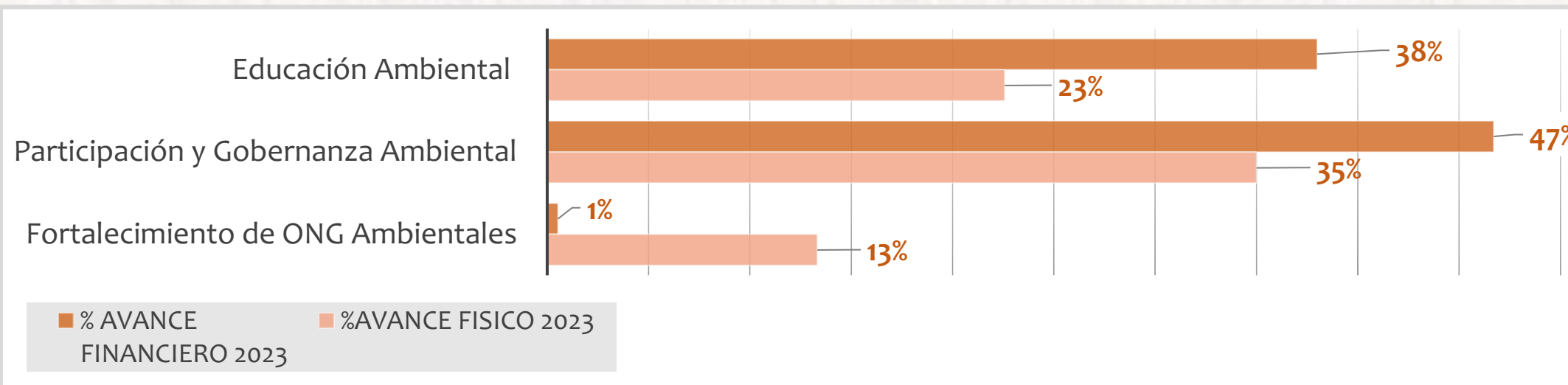
No.	PROGRAMA/PROYECTO	APROPIACIÓN VIGENTE 2023 \$	COMPROMETIDO 2023 \$	% AVANCE FINANCIERO 2023	%AVANCE FISICO 2023
1	Manejo y disposición de Flora y Fauna Silvestre_2	541.913.839	340.386.700	63%	9%
2	Dialogos de conflictos socioambientales- Autoridad Ambiental_2	3.282.017.718	939.305.979	29%	36%
3	Seguimiento, Control y Vigilancia al uso, manejo y aprovechamiento de la naturaleza_2	5.784.769.723	1.223.170.513	21%	6%
4	Unidad Ambiental de Reacción Inmediata – URI Ambiental_2	283.377.159	85.458.238	30%	33%
5	Redes de Monitoreo y Calidad Ambiental_2	1.018.575.179	635.855.624	62%	8%
TOTAL		10.910.653.618	3.224.177.054	30%	18%

Subdirección Administrativa y financiera



No.	PROGRAMA/PROYECTO	APROPIACION VIGENTE 2023 \$	COMPROMETIDO 2023 \$	% AVANCE FINANCIERO 2023	%AVANCE FISICO 2023
1	Fortalecimiento Institucional_2	164.373.418	42.266.175	26%	11%
	TOTAL	164.373.418	42.266.175	26%	11%

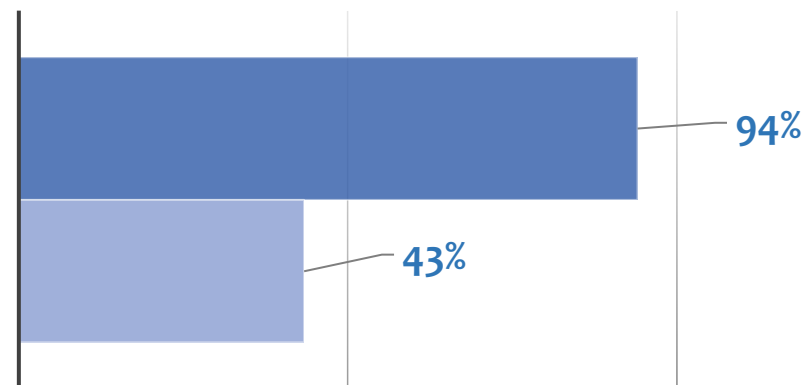
Oficina de Participación y Cultura Ambiental



No.	PROGRAMA/PROYECTO	APROPIACION VIGENTE 2023 \$	COMPROMETIDO 2023 \$	% AVANCE FINANCIERO 2023	% AVANCE FISICO 2023
1	Educación Ambiental	915.721.428	347.953.132	38%	23%
2	Participación y Gobernanza Ambiental	381.590.725	178.210.312	47%	35%
3	Fortalecimiento de ONG Ambientales	96.852.645	512.448	1%	13%
	TOTAL	1.394.164.798	526.675.892	38%	24%

Oficina de Comunicaciones

Plan estratégico de comunicaciones
“Tiempos para Pactar la Paz con la
Naturaleza”



■ % AVANCE... ■ %AVANCE FISICO 2023

No.	PROGRAMA/PROYECTO	APROPIACIÓN VIGENTE 2023 \$	COMPROMETIDO 2023 \$	% AVANCE FINANCIERO 2023	%AVANCE FISICO 2023
1	Plan estratégico de comunicaciones “Tiempos para Pactar la Paz con la Naturaleza”	336.622.106	316.551.630	94%	43%
	TOTAL	336.622.106	316.551.630	94%	43%



4. Conclusiones y Recomendaciones

1.

Desde el punto de vista de avance físico, de los 33 proyectos del Plan de Acción 2020-2023, quince (15) proyectos registran una ejecución superior al promedio esperado (25%), quedando 18 proyectos por debajo; de los cuales doce (12) reportan un avance crítico :

PROYECTO	%AVANCE FISICO 2023
Implementación de Estrategias de Conservación y Manejo.	15%
Fortalecimiento de ONG Ambientales.	13%
Gestión Integral de residuos peligrosos.	12%
Actualización del Plan de Ordenación y Manejo de la Cuenca Hidrográfica Del Lago De Tota – (Szh 3516) Localizada En El Departamento De Boyacá En Jurisdicción De La Corporación Autónoma Regional De Boyacá (Corpoboyacá).	11%
Fortalecimiento Institucional _2.	11%
Orientación, apoyo y seguimiento a los PGIRS.	10%
Negocios Verdes Sostenibles.	10%
Manejo y disposición de Flora y Fauna Silvestre _2.	9%
Restauración ecológica - Boyacá reverdece.	8%
Redes de Monitoreo y Calidad Ambiental _2.	8%
Seguimiento, Control y Vigilancia al uso, manejo y aprovechamiento de la naturaleza _2.	6%
Incentivos a la Conservación y Descontaminación.	2%

2.

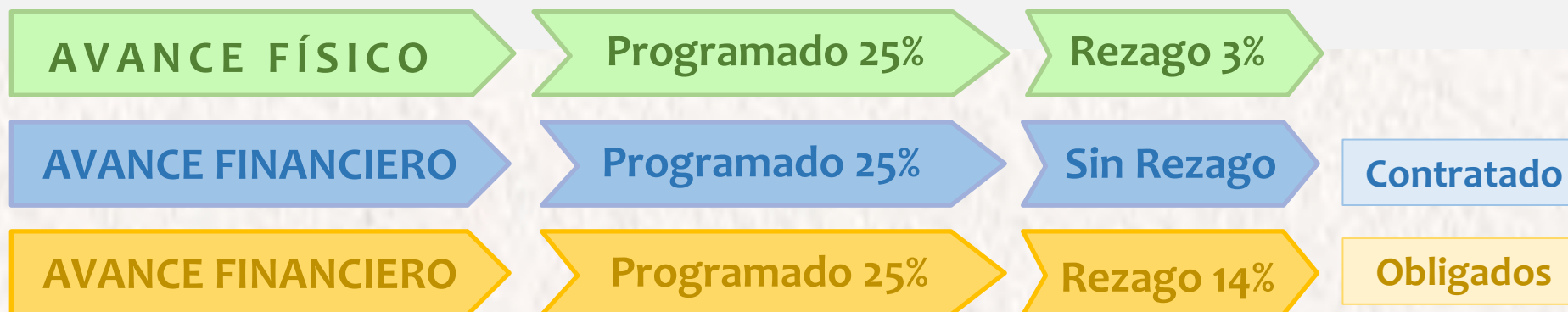
Desde el punto de vista de avance financiero (recursos comprometidos), de los 33 proyectos del Plan de Acción, veintiocho (28) registran una ejecución superior al promedio esperado (25%), quedando 5 proyectos por debajo:

PROYECTO	%AVANCE FINANCIERO 2023
Calidad Hídrica.	23%
Seguimiento, Control y Vigilancia al uso, manejo y aprovechamiento de la naturaleza_2.	21%
Gestión Integral de residuos peligrosos.	17%
Implementación de Estrategias de Conservación y Manejo.	16%
Fortalecimiento de ONG Ambientales.	1%

3.

Con corte a 30 de marzo, el avance del plan de acción para la vigencia 2023 reporta una ejecución física del 22% y una ejecución financiera (contratado) del 35%, alcanzando compromisos por valor de \$9.765.467.741, incluyendo nomina, viáticos, gravámenes y otros gastos cargados a inversión.

Se puede establecer que terminado el primer trimestre de 2023, se presenta lo siguiente:



4.

Es necesario que los Subdirectores y Jefes de dependencia, realicen el seguimiento y evaluación de los proyectos que presentan avances críticos, para definir las acciones de mejora y/o planes de choque que permitan el cumplimiento de las metas definidas.



5. Acciones GRD 2023

6 movimientos en masa registrados en SIMMA:

Togüi (1),
Arcabuco (2),
Floresta (1),
Moniquirá (1).

Avance Cumplimiento Fallo Acción Popular No. 2011-031 – Eventos de ahogamiento en Embalse La Copa:

Etapa pre-contractual para proceso de “Suministro, elaboración e instalación de **4 vallas pedagógicas** como cumplimiento total a lo ordenado en el fallo emitido por el tribunal administrativo de Boyacá”.

1 Espacio de capacitación dirigido a 26 CMGRD:

“Aspectos a tener en cuenta para el manejo de cauces ante la ocurrencia de eventos de inundación, avenida torrencial y/o crecientes súbitas.

3 áreas con evaluación ambiental, luego de afectación provocada por incendios de cobertura vegetal durante el primer trimestre:

Tota (525,7 Ha), Pesca (4,92 Ha) y Chitaraque (11,1 Ha), de las 24 que fueron registradas oficialmente para el Primer Trimestre.

5 municipios asistidos técnicamente en la incorporación del conocimiento del riesgo en los PMGRD:

Chiquiza, Covarachia, Miraflores, Oicatá y Pesca.

Avance en “Estrategia de comunicación y divulgación para INUNDACIONES”:

Circulares Oficiales Externas (022 del 23/03/2023 - **Asunto:** Alistamiento y preparación ante la llegada de la primera temporada de lluvias 2023, participación programas radiales y piezas para promover participación en talleres **“Manejo de cauces ante la ocurrencia de eventos de inundación, avenida torrencial y/o crecientes súbitas”**).



Vista frontal propuesta de valla –
Embalse “La Copa”
Fallo Acción Popular 2011-031

Área afectada incendio de cobertura vegetal – sector
“Las Alfombras”, páramo Tota-Bijagual-Mamapacha,
Tota - 525,7 Ha

TEMÁTICA GESTIÓN DE RIESGO DE DESASTRES
Subdirección de Planeación y Sistemas de Información Corpoboyacá

Invita a la capacitación sobre:

MANEJO DE CAUCES ANTE LA OCURRENCIA DE EVENTOS DE INUNDACION, AVENIDA TORRENCIAL Y/O CRESCIENTE SUBITA

Dirigida a los municipios:

Tunja, Santona, San José de Pare, Chitaroque, Tagüí, Maniquiró, Santa Sofía, Gachantivá, Arcabuco, Villa de Leyva, Sutamarachón, Chiquiza, Tinjacá, Sáchica, Cerinza, Belén, Sará, Cucalta, Saracá, Samacá, Siachoque, Chivatá, Gámeza, Mangua, Busbanzá.

Territorial Tunja: *Jurisdicción de Corpoboyacá.*

- Conceptos de fuentes hídricas.
- Lineamientos Procedimentales
- Lineamientos Técnicos.
- Lineamientos Jurídicos.
- Ferramientas.

Grupo 1

Google Meet | Miércoles 29 de marzo /23 | 9:00 a.m. a 11:00 m.

Pieza divulgación – Taller “Manejo de cauces ante ocurrencia de eventos asociados a temporada de lluvias

Avance: "Estrategia para la reducción de escenarios de riesgo por incendios de la cobertura vegetal y recuperación de áreas afectadas en zonas de interés estratégico para la sostenibilidad ambiental del departamento de Boyacá":

Se mantiene vigente la Resolución No. 2384 del 22/12/2020, por medio de la cual se adoptan medidas para la prevención de la ocurrencia de incendios de cobertura vegetal en municipios de la jurisdicción.

Expedición y divulgación Circulares Externas 011 "ACCIONES DE PREPARACION Y ALISTAMIENTO PARA LA PRIMERA TEMPORADA SECA 2023", y 012 "Protocolo de atención ante la ocurrencia de incendios de cobertura vegetal y especial atención sobre áreas protegidas y ecosistemas estratégicos en jurisdicción de Corpoboyacá".
*Como también diseño de piezas gráficas de sensibilización.

En curso, alistamiento de 4 espacios de capacitación en temas relacionados con los incendios:

2 Defensa Civil
2 Cuerpos de Bomberos Voluntarios y Oficiales de la jurisdicción.

Avance "Estrategia para la reducción de escenarios de riesgo por movimientos en masa":

9 municipios asesorados técnicamente en proceso de incorporación de la GR en los Ordenamientos:

Sogamoso (5),
Páez (4),
Quípama (1),
Moniquirá (1),
Sutamarchán (1),
El Cocuy (1),
Cerinza (1),
Cuítiva (1),
Sotaquirá (1).

Avance en desarrollo de acciones de comunicación y divulgación orientadas al conocimiento y reducción de los movimientos en masa, dirigidos a actores claves de la jurisdicción:

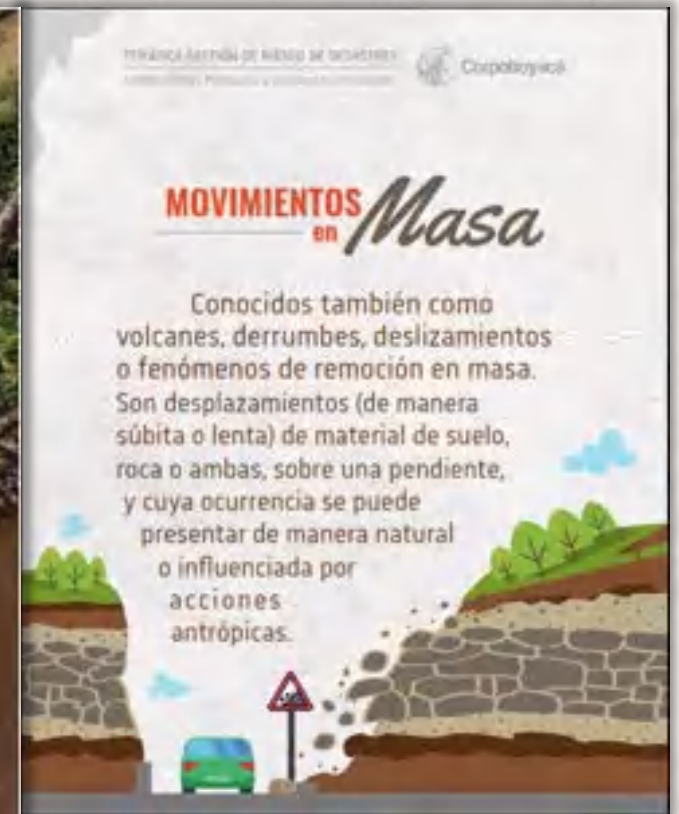
Circular Oficial Externa 022 del 23/03/2023 -
Asunto: Alistamiento y preparación ante la llegada de la primera temporada de lluvias 2023, participación programas radiales y piezas para promover participación en talleres "Manejo de cauces ante la ocurrencia de eventos de inundación, avenida torrencial y/o crecientes súbitas"
– Piezas de sensibilización.

Avance Cumplimiento Fallo Acción Popular No. 2008-00038 – Movimiento en masa veredas Ceibal y Agua Blanca, Páez:

Etapa preparatoria de espacios de capacitación a ser realizados con habitantes del área y el CMGRD en los próximos meses.

Avance "Estrategia para la reducción de escenarios de riesgo por movimientos en masa":

<p>4 municipios asistidos técnicamente ante la ocurrencia de movimientos en masa</p> <p>Siachoque (1), Chitaraque (1), Pesca (1), Villa De Leyva (1).</p>	<p>1 municipio asistido técnicamente ante la ocurrencia de eventos de socavación:</p> <p>Cómbita (1).</p>	<p>Avance en proceso de contratación para mantenimiento de motobombas (equipos contra-incendio) de propiedad de Corpoboyacá.</p>
	<p>1 Jornada de limpieza manual realizada sobre la fuente hídrica:</p> <p>Tuta, "Río de Piedras".</p>	<p>53 reuniones de CMGRD atendidas en 30 municipios de la jurisdicción.</p>



Pieza divulgación – Estrategia para la reducción de escenarios de riesgo por incendios de cobertura vegetal

Jornada de limpieza manual, liderada por la temática GRD de Corpoboyacá – Cauce del río de Piedras, Tuta Marzo de 2023

Pieza divulgación – Estrategia para la reducción de escenarios de riesgo por movimientos en masa.

Gracias.

