REGISTRO INFORME DE RESULTADOS
PARTE C. CALIDAD DE AIRE IP-001T-23

Fecha de Reporte	17 de abril de 2023	IDEAM	Resolución de Acreditación	N/A
Medición/ Informe N°	**IP-001T-23**			

INFORMACIÓN DEL SOLICITANTE			
Nombre:	Corporación Autónoma Regional de Boyacá Corpoboyacá	NIT o C.C:	800252843-5
Ciudad/Dirección:	Cra. 2A Este # 53-136 Tunja, Boyacá	E-mail:	corpoboyaca@corpoboyaca.gov.co ousuario@corpoboyaca.gov.co
Persona de contacto:	Heiler Martín Ricaurte Avella	Teléfono:	60 (8) 745-7186
Objetivo de la medición:	Monitorear la calidad del aire de la jurisdicción Corporación Autónoma Regional de Boyacá Corpoboyacá con el fin de poner a disposición del público el reporte del estado de la calidad del aire para el primer trimestre del año 2023 (Enero-Marzo) de la red de monitoreo de calidad del aire mediante estaciones automáticas situadas en Sogamoso, Nobsa y Paipa, este informe se elaboró en base a Ocho (8) estaciones que se encuentran monitoreando de manera permanente la calidad el aire.		
Normatividad Vigente:	Resolución 2254 de 2017 expedida por el Ministerio de Ambiente y Desarrollo Sostenible		

Tabla 1. Localización geográfica estaciones de calidad del aire

LOCALIZACION DE LA MEDICION				
ESTACIÓN	**UBICACIÓN**	**ALTURA (m.s.n.m)**	**LATITUD**	**LONGITUD**
UPTC	Municipio de Sogamoso, azotea edificio UPTC	2.523	5° 42' 16, 5''	72°56' 34,0''
Recreo	Municipio de Sogamoso, parque recreacional	2.483	5°43' 34,58''	72° 55' 15,30''
Sena	Municipio de Sogamoso, Instalaciones del Sena	2.477	5º 45' 25,6”	72º 54' 30,7”
Nazaret	Municipio de Nobsa, Colegio Técnico Nazaret	2.479	5º 45' 58,02”	72º 53' 49,23”
Móvil 1	Municipio de Nobsa, Instalaciones de Bomberos	2.499	5º 46' 15,34”	72º 56' 16,70”
Móvil 2	Municipio de Paipa, vereda el Volcán	2.607	5º 46' 25,69”	73º 09' 13,46”
Paipa	Municipio de Paipa, Piscinas de enfriamiento GENSA	2.505	5º 46' 18,88”	73º 08' 13”

Móvil Koica	Municipio de Tunja, Universidad Juan De Castellanos	2.783	5º 31' 27,41”	73º 21' 53.89”

Fuente: Corpoboyacá

Tabla 2. Contaminantes monitoreados

CONTAMINANTES MONITOREADOS				
Estación	**Contaminante**	**Equipo**	**Serial**	**Método Equivalente**
Móvil 1	*****PM-10	ENVIRONEMENT MP101M	4271	EQPM-0404-151
Móvil 1	*****PM-2.5	ENVIRONEMENT CPM	314	N/A
Móvil 1	SO_2	ENVIRONEMENT AF22M	2131	EQSA-0802-149
Móvil 1	O_3	ENVIRONEMENT O342M	1556	EQOA-0206-148
Móvil 2	PM-10	ENVIRONEMENT MP101M	4272	EQPM-0404-151
Móvil 2	*PM-2.5	ENVIRONEMENT CPM	313	N/A
Móvil 2	SO_2	ENVIRONEMENT AF22M	2132	EQSA-0802-149
Móvil 2	O_3	ENVIRONEMENT O342M	1556	EQOA-0206-148
Paipa	PM-10	THERMO FH 62C14	E-1917	EQPM-1102-150
Paipa	*SO_2	ECOTECH SERINUS 50	100546	EQSA-0809-188
Nazaret	PM-10	ENVIRONEMENT MP101M	4970	EQPM-0404-151
Nazaret	PM-2.5	ENVIRONEMENT MP101M	4972	EQPM-1013-211
Nazaret	CO	ENVIRONEMENT CO12M	2078	RFCA-0206-147
Nazaret	SO_2	ENVIRONEMENT AF22M	2510	EQSA-0802-149
Nazaret	NO_2	ENVIRONEMENT AC32M	A04-2859	RFNA-0202-146
Nazaret	O_3	ENVIRONEMENT O342M	1729	EQOA-0206-148
Recreo	PM-10	ENVIRONEMENT MP101M	4958	EQPM-0404-151
Recreo	PM-2.5	ENVIRONEMENT MP101M	4965	EQPM-1013-211
Recreo	CO	ENVIRONEMENT CO12M	2075	RFCA-0206-147
Recreo	SO_2	ENVIRONEMENT AF22M	2516	EQSA-0802-149
Recreo	NO_2	ENVIRONEMENT AC32M	04-2854	RFNA-0202-146
Recreo	O_3	ENVIRONEMENT O342M	1727	EQOA-0206-148
SENA	PM-10	THERMO FH 62C14	E-1923	EQPM-1102-150
SENA	*SO_2	ECOTECH EC9850	03-0748	EQSA-0193-092
SENA	O_3	ECOTECH SERINUS 10	15-1962	EQOA-0809-187
UPTC SOGAMOSO	PM-10	THERMO FH 62C14	E-1840	EQPM-1102-150

**Incluya filas según sea necesario. Convención: (*) parámetro no acreditado*

Fuente: Corpoboyacá

Tabla 3. Descripción de la medición

Descripción del área de medición	Ver anexo 1 Microlocalización estaciones de monitoreo de calidad del aire		
Tipo medición	Ver anexo 1 Microlocalización estaciones de monitoreo de calidad del aire		
Fecha de inicio de medición	01/01/2023	Fecha de Finalización	31/03/2023
Hora de Inicio	1:00 A.M	Fecha de Finalización	11:59 PM

Fuente: Corpoboyacá

GENERALIDADES

1. Introducción

La contaminación atmosférica es un fenómeno que afecta negativamente la salud y el bienestar humano, especialmente a poblaciones situadas cerca de corredores industriales como lo es el valle de Sogamoso, por ello es de gran importancia para la Corporación Autónoma Regional de Boyacá en ejercicio de su función como autoridad ambiental, dar a conocer el estado de la calidad del aire de estas zonas.

Es de gran importancia conocer el estado de la calidad del aire ya que influye directamente sobre la salud y el bienestar de las personas. Su deterioro se relaciona con los efectos de las emisiones de contaminantes a la atmósfera, provenientes de fuentes de diferentes clases y orígenes, las cuales son causadas por la actividad humana o natural. Entre estas se destacan las fuentes fijas asociadas principalmente a los procesos industriales y de manufactura; las fuentes móviles que se relacionan con actividades de transporte y las fuentes naturales que involucran los incendios forestales, la actividad volcánica, la erosión, entre otros.

Con el propósito principal de conocer el panorama de la contaminación atmosférica en la jurisdicción de CORPOBOYACA se ha fortalecido el sistema de Vigilancia de la Calidad del Aire (SVCA) cuya configuración y propósito difieren según las características socioeconómicas de la región.

En este sentido la Corporación Autónoma Regional de Boyacá pone a disposición del público el reporte del estado de la calidad del aire para el mes de enero de 2023 de la red de monitoreo de calidad del aire mediante estaciones automáticas situadas en Sogamoso, Nobsa y Paipa las cuales se encuentran en la Jurisdicción de CORPOBOYACA, este informe se elaboró en base a Ocho (8) estaciones que se encuentran monitoreando de forma permanente la calidad el aire.

2. Contaminantes criterio y norma de calidad del aire en Colombia

La norma de calidad del aire o nivel de inmisión en Colombia fue establecida por el Ministerio de Ambiente, Vivienda y Desarrollo Territorial – MAVDT (actualmente Ministerio de Ambiente y Desarrollo Sostenible – MADS) mediante la Resolución 2254 de 2017.

Dentro de ésta se consideraron los llamados contaminantes criterio, que se definen como aquellos para los cuales existen criterios basados en la afectación a la salud de la población, como fundamento para establecer niveles máximos permisibles en el aire ambiente (USEPA, 2015); a continuación, se presenta una breve descripción de cada uno de los contaminantes.

2.1. Material Particulado

Es usualmente llamado PM (particulate matter) seguido por un número que indica el tamaño de las partículas en micrómetros. El material particulado fino, PM-2.5, corresponde a todas las partículas que tienen un tamaño menor a 2,5 micrómetros y el PM-10 representa las partículas de tamaño menor a 10 micrómetros; esto significa que el PM-2.5 está contenido dentro del PM-10. A las partículas con tamaño entre 2,5 y 10 micrómetros se les conoce como material particulado grueso (WHO, 2006). Las Partículas Suspendidas Totales (PST) contienen al PM-10 y a la fracción inhalable de diámetro Mayor, que no sedimentan en periodos cortos, sino que permanecen suspendidas en el aire debido a su tamaño y densidad.

Numerosos estudios alrededor del mundo muestran un vínculo entre los niveles de material particulado en el aire ambiente y la morbilidad y mortalidad de la población. Tanto los tiempos cortos de exposición a PM como los largos están relacionados con índices de mortalidad (NILU, 2015).

Las fuentes más importantes de PM-10 involucran procesos mecánicos como el desgaste del asfalto, neumáticos y frenos de los carros, los fenómenos de resuspensión, actividades de construcción, incendios forestales y las actividades industriales. En cuanto a las fuentes de PM-2,5 se encuentran los incendios forestales, las emisiones de escape de los vehículos y la industria (WHO - Regional Office for Europe, 2006).

En la mayoría de los ambientes urbanos se encuentra presente tanto el material particulado fino como grueso; sin embargo, la proporción relativa de estas dos categorías puede variar, dependiendo de la geografía local, de la meteorología y de las características de las fuentes de emisión (WHO - Regional Office for Europe, 2006).

2.2. Dióxido de azufre (SO_2)

Este gas incoloro se forma a partir de la combustión de sustancias que contienen azufre, principalmente petróleo y carbón, así como de numerosos procesos industriales. Las plantas de energía, las refinerías de petróleo y otros grandes complejos industriales son fuentes principales de las emisiones actuales de SO2 (NILU, 2015).

En ciertas regiones, la quema de carbón y el uso de gasolina y diésel con alto contenido de azufre son las Mayores fuentes de emisión teniendo en cuenta que, en la combustión, el azufre presente en el combustible se convierte casi en su totalidad a SO_2 (WHO - Regional Office for Europe, 2006).

2.3. Dióxido de nitrógeno (NO_2)

En un proceso paralelo al del SO2, el nitrógeno en los combustibles se convierte por combustión a altas temperaturas a óxidos de nitrógeno, NOx, que corresponden a la suma de NO_2 y NO. El monóxido de nitrógeno (NO) se encuentra en Mayor proporción entre los NOx formados por esta ruta; en sí mismo no afecta a la salud en las concentraciones ambiente usuales, pero es oxidado rápidamente por el ozono troposférico disponible para formar una contribución adicional de NO_2, que sí es dañino. Los efectos de la exposición prolongada a NO2 han sido investigados mediante estudios en la población; muchos muestran conexión con asma, bronquitis, afectación de la función pulmonar y mortalidad.

Las contribuciones más importantes a las emisiones de NOx son las correspondientes a las del tubo de escape de los vehículos y a la generación eléctrica; algunos sitios también pueden ser focos de emisión debido a la actividad industrial. En las ciudades grandes los vehículos diésel emiten la Mayor parte de NO_2 (NILU, 2015).

Cuando se encuentra en presencia de hidrocarburos y de radiación ultravioleta, el dióxido de nitrógeno es la fuente principal de ozono troposférico y de aerosoles de nitrato; estos últimos forman una contribución importante a la concentración ambiente de PM-2.5 (WHO, 2006) (USEPA, 2015).

2.4. Ozono (O_3)

Es un gas que no se emite directamente por fuentes primarias, se encuentra en la estratósfera (donde protege a la Tierra contra la dañina radiación ultravioleta) y cerca del nivel del suelo en la tropósfera. Se produce a partir de las reacciones fotoquímicas en presencia de radiación solar y precursores tales como los óxidos de nitrógeno (NOx) y los compuestos orgánicos volátiles (COV) (USEPA, 2015), y se consume al reaccionar con NO_2 al ser depositado en el suelo (WHO, 2006). En el presente informe se hace referencia al ozono troposférico el cual conduce a efectos adversos para la salud

El ozono troposférico puede convertirse en un problema ambiental teniendo en cuenta que afecta la vegetación, la infraestructura y la salud de la población (NILU, 2015). Las medidas encaminadas a controlar sus niveles se enfocan en las emisiones de sus precursores (WHO, 2006).

2.5. Monóxido de carbono (CO)

Se forma a partir de la combustión incompleta de combustibles que contienen carbono tales como gasolina, diésel y madera. Este es un caso común donde una proporción del carbón se oxida solamente a Monóxido de carbono, mientras que la combustión completa conduce a la formación de Dióxido de Carbono (WHO - Regional Office for Europe, 2006). En Colombia los niveles de CO son usualmente bajos y no representan riesgo a la salud de la población.

2.6. Normatividad vigente de calidad del aire

Los niveles máximos permisibles para contaminantes criterio a condiciones de referencia con sus respectivos tiempos de exposición se describen en la resolución 2254 de 2017 "Por la cual se adopta la norma de calidad del aire ambiente y se dictan otras disposiciones" Expedida por el Ministerio de Ambiente y Desarrollo Sostenible.

Es importante destacar que, de acuerdo con el Protocolo para el Monitoreo y Seguimiento de la Calidad del Aire, "todas las variables de calidad del aire utilizan microgramos por metro cúbico (µg/m^3) como unidad de medida.

Tabla 4. Niveles máximos permisibles de contaminantes criterio en el Aire

CONTAMINANTE	NIVEL MAXIMO PERMISIBLE (ug/m^3)	TIEMPO DE EXPOSICIÓN
PM-10	50	Anual
	75	24 Horas
PM-2.5	25	Anual
	37	24 Horas
SO_2	50	24 Horas
	100	1 Hora
NO_2	60	Anual
	200	1 Hora
O_3	100	8 Horas
CO	5.000	8 Horas
	35.000	1 Hora

Fuente: Resolución 2254 de 2017

Tabla 5. Cálculo de incertidumbre por contaminante

CONTAMINANTE	TIEMPO DE EXPOSICION	NIVEL MAXIMO PERMISIBLE (µg/m3) Resolución 2254 de 2017	NIVEL MAXIMO PERMISIBLE (µg/m3) INCLUIDA LA INCERTIDUMBRE
PM-10 T	Anual	50	53.42
	24 Horas	75	80.13
PM-10 E	Anual	50	52.65
	24 Horas	75	78.97
PM-2.5	Anual	25	26.32
	24 Horas	37	38.96
SO2	24 Horas	50	50.86
	1 Hora	100	101.72
NO2	Anual	60	60.85
	1 Hora	200	203.84
O3	8 Horas	100	101.43
CO	8 Horas	5000	5071.5
	1 Hora	35000	35675.5

*E: Environnement, *T: Thermo

Fuente: Corpoboyacá

ANALISIS DE RESULTADOS ENERO DE 2023

3. Contaminantes monitoreados

En la tabla No 3 se muestran los contaminantes monitoreados para el mes de enero de 2023 por cada estación que hace parte de la red de monitoreo de calidad del aire de CORPOBOYACA.

Tabla 6. Contaminantes monitoreados por estación

CONTAMINANTES MONITOREADOS POR ESTACION ENERO DE 2023						
	PM-10	PM-2.5	SO2	NO2	O3	CO
ESTACION BOMBEROS NOBSA	X	X	X		X	
ESTACION MOVIL KOICA	X		X			
ESTACION RECREO	X	X	X	X	X	X
ESTACION SENA	X		X		X	
ESTACION NAZARET	X	X	X	X	X	X
ESTACION VOLCAN PAIPA	X		X			
ESTACION PAIPA	X		X			
ESTACION UPTC SOGAMOSO	X					

Fuente: Corpoboyacá

3.1. Comportamiento de los promedios diarios de PM-10

Para el mes de enero de 2023 se realizó monitoreo del contaminante PM-10 en 8 estaciones ubicadas en Nobsa (Nazaret, Bomberos Nobsa), Sogamoso (SENA, Parque recreacional de norte y UPTC) Paipa (GENSA y vereda el volcán) y Tunja presentando el siguiente comportamiento de los contaminantes criterios en la calidad del aire.

Figura 1. Promedio mensual PM-10 Red de monitoreo de calidad del aire CORPOBOYACA

Fuente: CORPOBOYACA

La figura No 1 evidencia el comportamiento del contaminante PM-10 en el mes de enero de 2023 de 8 estaciones de la red de monitoreo de calidad del aire ubicadas en Nobsa, Sogamoso, Paipa y Tunja se puede identificar que la estación SENA presenta la concentración más alta con **43 µg/m³** y la estación Volcán Paipa presenta la concentración más baja con **13 µg/m³**, estos valores de concentración poseen una incertidumbre calculada en la tabla No 3, el nivel máximo permisible para un tiempo de exposición de 24 horas es de **75 µg/m³** según Resolución 2254 de 2017.

Figura 2. Promedio mensual PM-10 Valle de Sogamoso

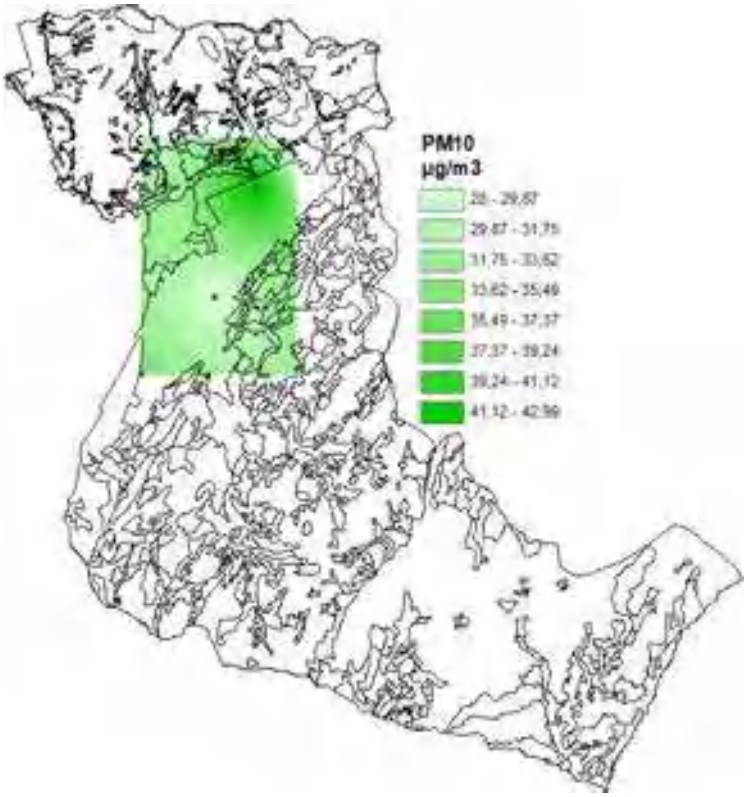

Fuente: CORPOBOYACA

En el mapa de la figura No 2 se presenta la distribución espacial de las concentraciones promedio mensuales de PM-10 para el mes de enero de 2023. Se observa que las concentraciones más bajas predominan en el sur del valle de Sogamoso sobre la estación Recreo y las concentraciones más altas se presentan en la estación de SENA como en el mes anterior.

3.2. Comportamiento de los promedios diarios de PM-2.5

Para el mes de enero de 2023 se realizó monitoreo del contaminante PM-2.5 en 3 estaciones presentando el siguiente comportamiento.

Figura 3. Promedio mensual PM-2.5 Red de monitoreo de calidad del aire CORPOBOYACA

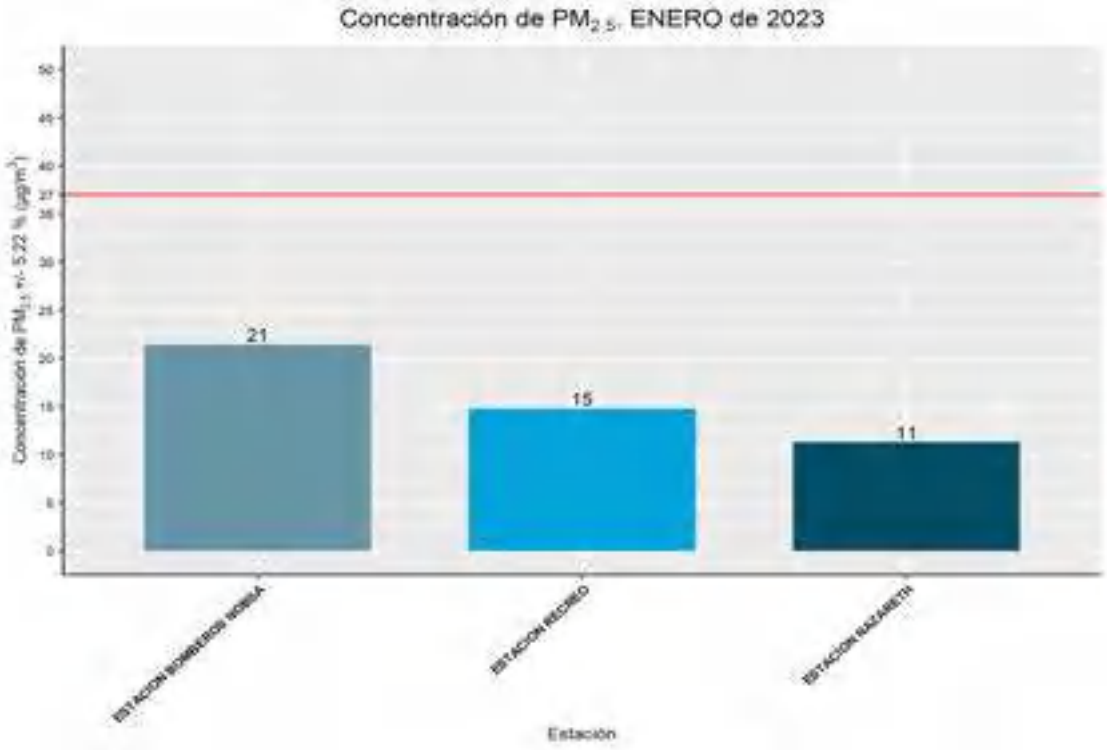

Fuente: CORPOBOYACA

La figura No 3 se evidencia el comportamiento del contaminante PM-2.5 en el mes de enero de 2023 de 3 estaciones de la red de monitoreo de calidad del aire, se puede identificar que la estación Bomberos Nobsa registra el valor más alto de concentración de **21 µg/**m^3 y la estación Nazaret presenta la concentración más baja con un valor de **11 µg/m^3**, estos valores de concentración poseen una incertidumbre calculada en la tabla No 3, el nivel máximo permisible para un tiempo de exposición de 24 horas es de **37 µg/m^3** según Resolución 2254 de 2017.

Figura 4. Promedio mensual PM-2.5 Valle de Sogamoso

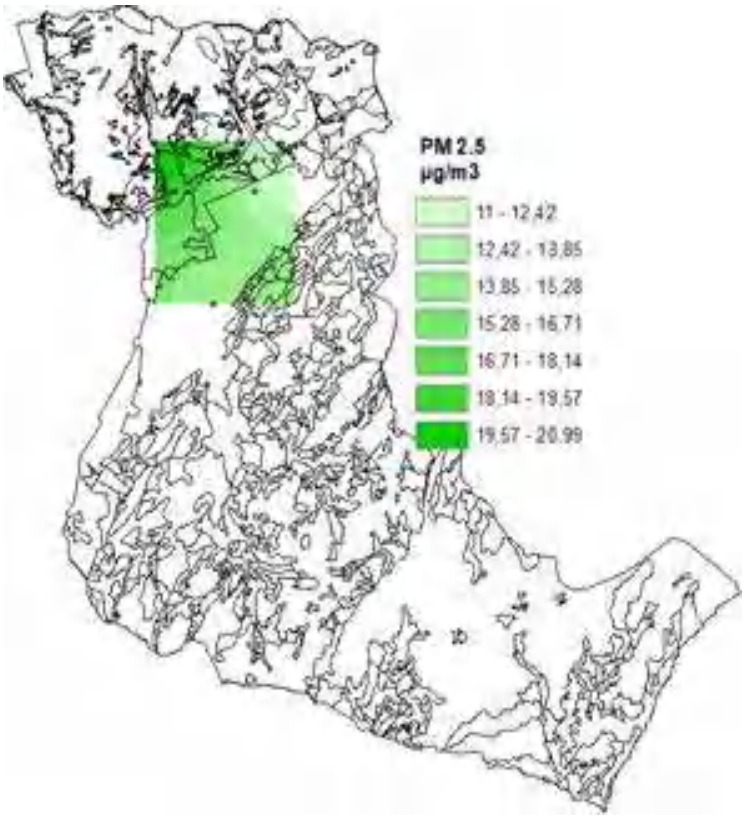

Fuente: CORPOBOYACA

En el mapa de la figura No 4 se presenta la distribución espacial de las concentraciones promedio mensuales de PM-2.5 para el mes de enero de 2023. Se observa que las concentraciones más bajas predominan en el Noreste del valle sobre la estación de Nazaret y las concentraciones más altas se presentan en la estación de Bomberos Nobsa.

3.3. Comportamiento de los promedios diarios de SO_2

Para el mes de enero de 2023 se realizó monitoreo del contaminante SO_2 (Dióxido de Azufre) en 7 estaciones presentando el siguiente comportamiento.

Figura 5. Promedio mensual SO_2 Red de monitoreo de calidad del aire CORPOBOYACA

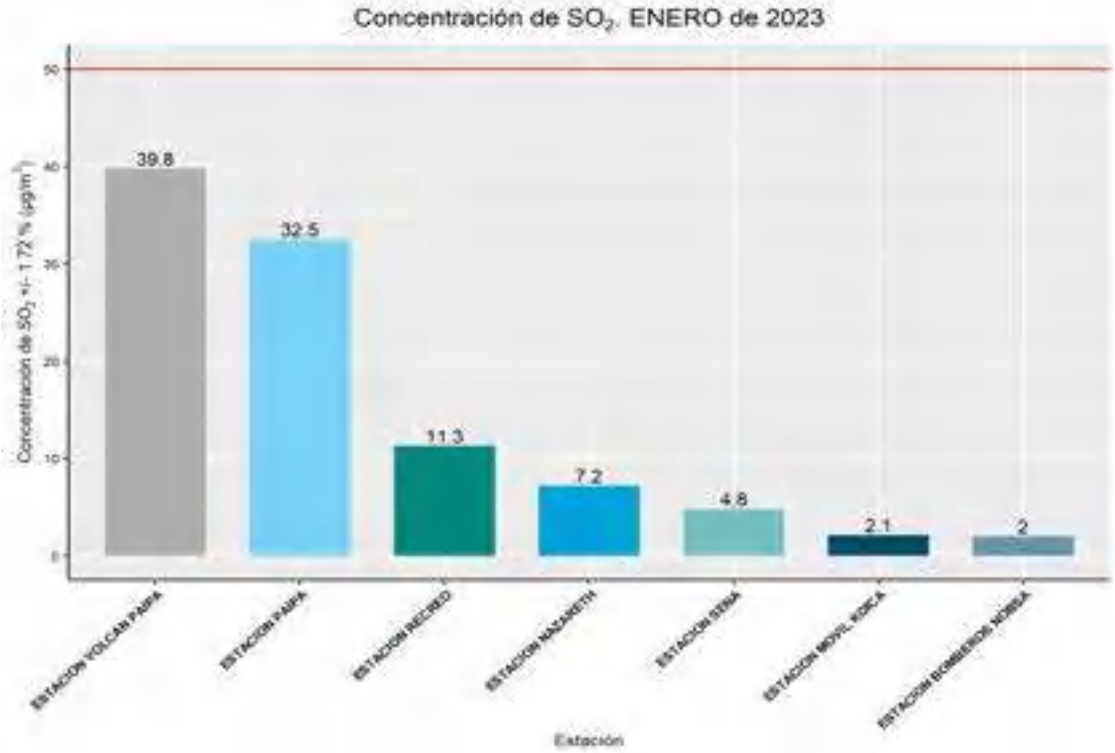

Fuente: CORPOBOYACA

La figura No 5 evidencia el comportamiento del contaminante SO_2 en el mes de enero de 2023 de 7 estaciones de la red de Monitoreo de calidad del aire, se puede identificar que la estación Volcán Paipa registra el valor más alto de concentración diaria **39.8 µg/m³** y la estación Bomberos Nobsa presenta la concentración más baja con un valor de **2 µg/m³**, estos valores de concentración poseen una incertidumbre calculada en la tabla No 3, el nivel máximo permisible para un tiempo de exposición de 24 horas es de **50 µg/m³** según Resolución 2254 de 2017.

Figura 6. Promedio mensual SO_2 Valle de Sogamoso

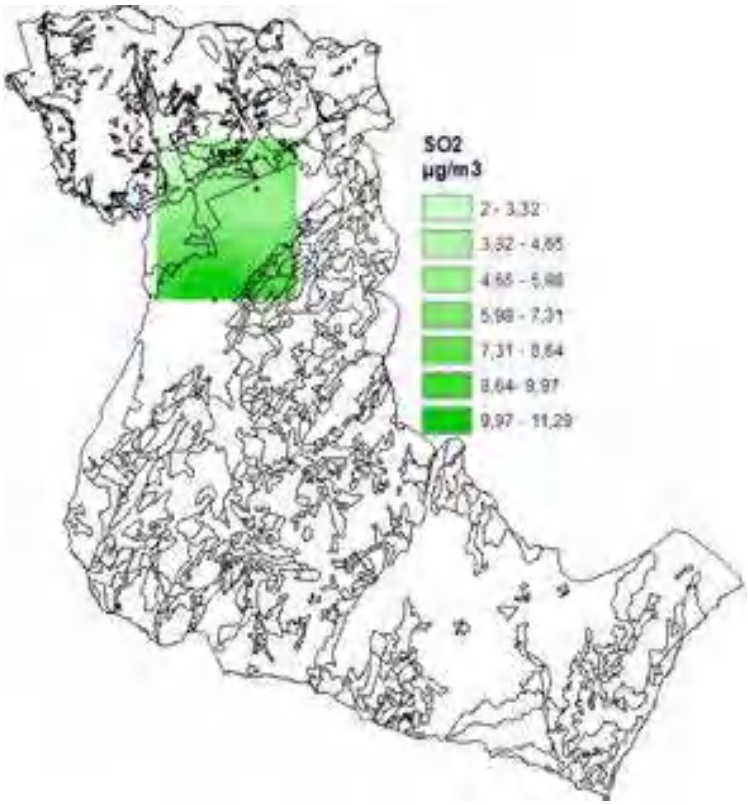

Fuente: CORPOBOYACA

En el mapa de la figura No 6 se presenta la distribución espacial de las concentraciones promedio mensuales de SO_2 para el mes de enero de 2023. Se observa que las concentraciones más bajas predominan en el Noroeste del valle de Sogamoso sobre la estación de Bomberos Nobsa y las concentraciones más altas predominan en el Sur del valle de Sogamoso sobre la estación Recreo.

3.4. Comportamiento de los promedios diarios de NO_2

En el mes de enero de 2023 se registró datos del contaminante **NO_2** en 2 estaciones de monitoreo de calidad del aire presentando el siguiente comportamiento.

Figura 7. Promedio mensual NO_2 Red de monitoreo de calidad del aire CORPOBOYACA

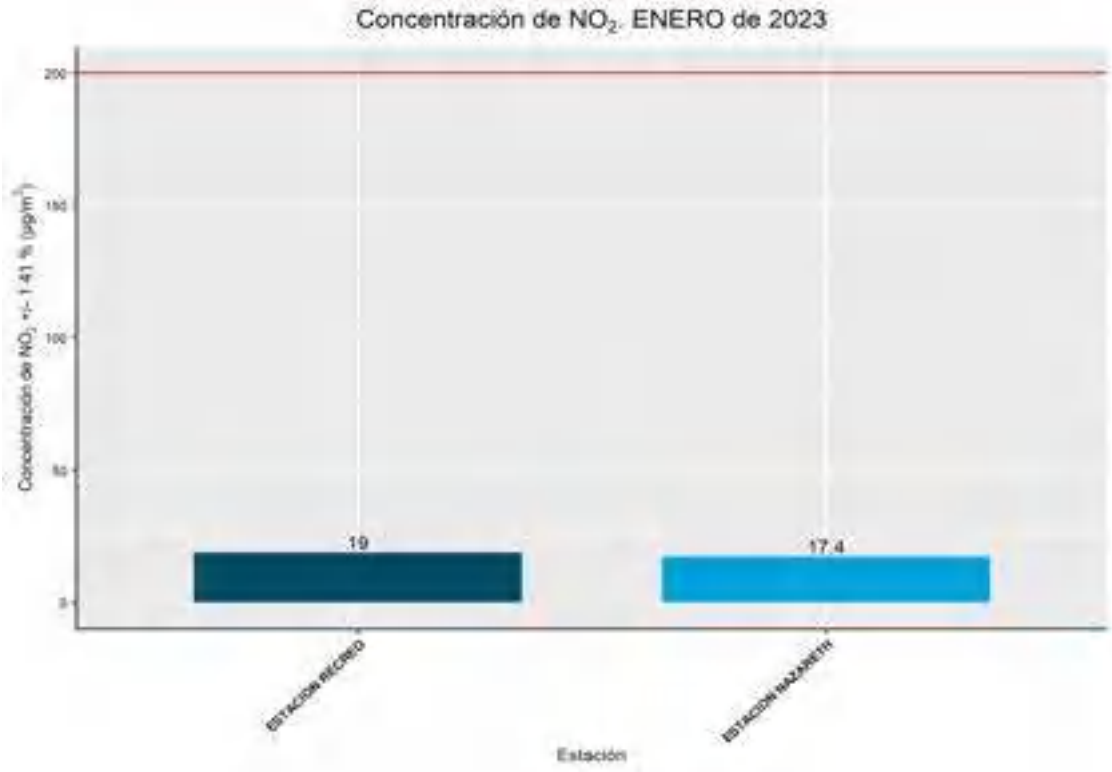

Fuente: CORPOBOYACA

La figura No 7 evidencia el comportamiento del contaminante **NO_2** para el mes de enero de 2023 de 2 estaciones de la red de Monitoreo de calidad del aire, se puede identificar que la estación Recreo registra el valor más alto de concentración horaria con un valor de **19 µg/m³** y la estación Nazaret presenta la concentración más baja con un valor de **17.4 µg/m³**, estos valores de concentración poseen una incertidumbre calculada en la tabla No 3, el nivel máximo permisible para un tiempo de exposición de 1 hora es de **200 µg/m³** según Resolución 2254 de 2017.

Figura 8. Promedio mensual NO_2 Valle de Sogamoso

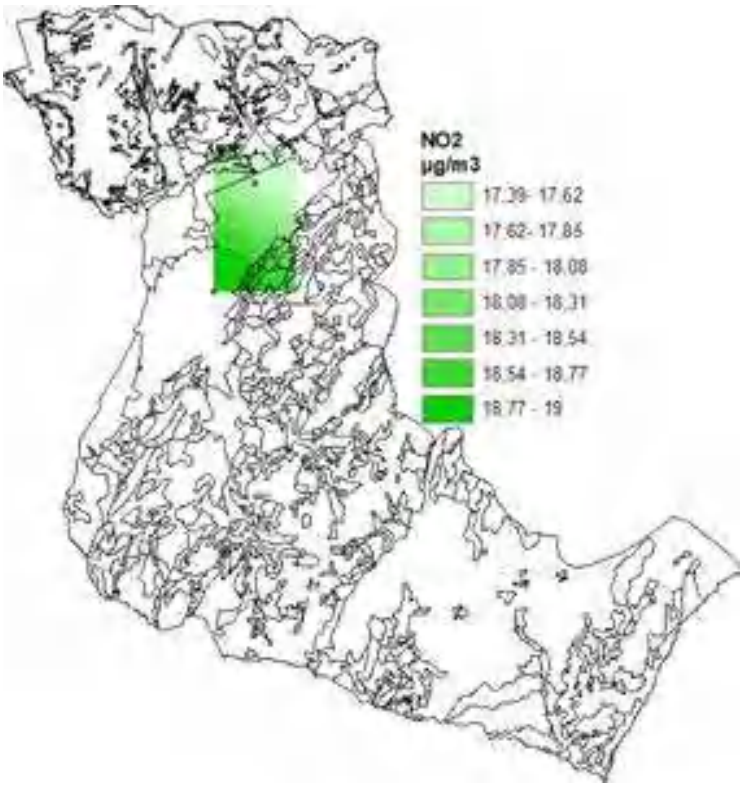

Fuente: CORPOBOYACA

En el mapa de la figura No 8 se presenta la distribución espacial de las concentraciones promedio mensuales de NO_2 para el mes de enero de 2023. Se observa que las concentraciones más bajas predominan en el Norte del valle de Sogamoso sobre la estación Nazaret y las concentraciones más altas predominan al SUR del valle con influencia en la estación de Recreo.

3.5. Comportamiento de los promedios diarios de O_3

Para el mes de enero de 2023 se presentó el siguiente comportamiento para el contaminante O_3 (Ozono) en 4 estaciones presentando el siguiente comportamiento.

Figura 9. Promedio mensual O3 Red de monitoreo de calidad del aire CORPOBOYACA

Fuente: CORPOBOYACA

La figura No 9 evidencia el comportamiento del contaminante O_3 para el mes de enero de 2023 de 4 estaciones de la red de monitoreo de calidad del aire, se puede identificar que la estación Bomberos Nobsa registra el valor más alto de concentración con un promedio de **25 µg/ m³** y la estación Nazaret presenta la concentración más baja con un valor de **17 µg/m³**, estos valores de concentración poseen una incertidumbre calculada en la tabla No 3, el nivel máximo permisible para un tiempo de exposición de 8 horas es de **100 µg/m³** según Resolución 2254 de 2017.

Figura 10. Promedio mensual O3 Valle de Sogamoso

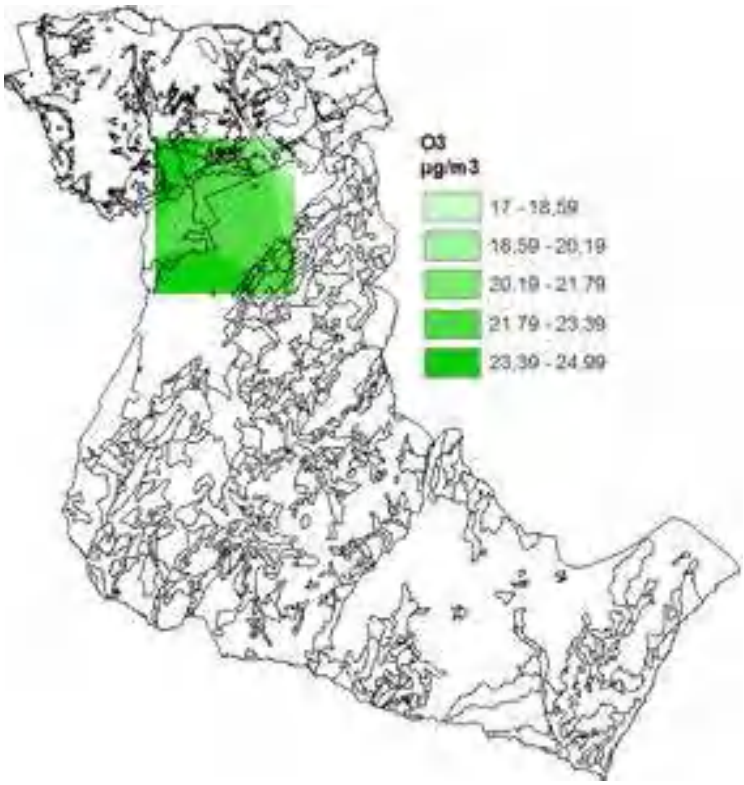

Fuente: CORPOBOYACA

En el mapa de la figura No 10 se presenta la distribución espacial de las concentraciones promedio mensuales de O_3 para el mes de enero de 2023. Se observa que las concentraciones más bajas predominan en el Noreste del valle de Sogamoso sobre la estación de Nazaret y la concentración más alta predominan en el noroeste del valle con influencia en la estación de Bomberos Nobsa.

3.6. Comportamiento de los promedios diarios de CO

Para el mes de enero de 2023 se presentó el siguiente comportamiento para el contaminante **CO**

Figura 11. Promedio mensual CO Red de monitoreo de calidad del aire CORPOBOYACA

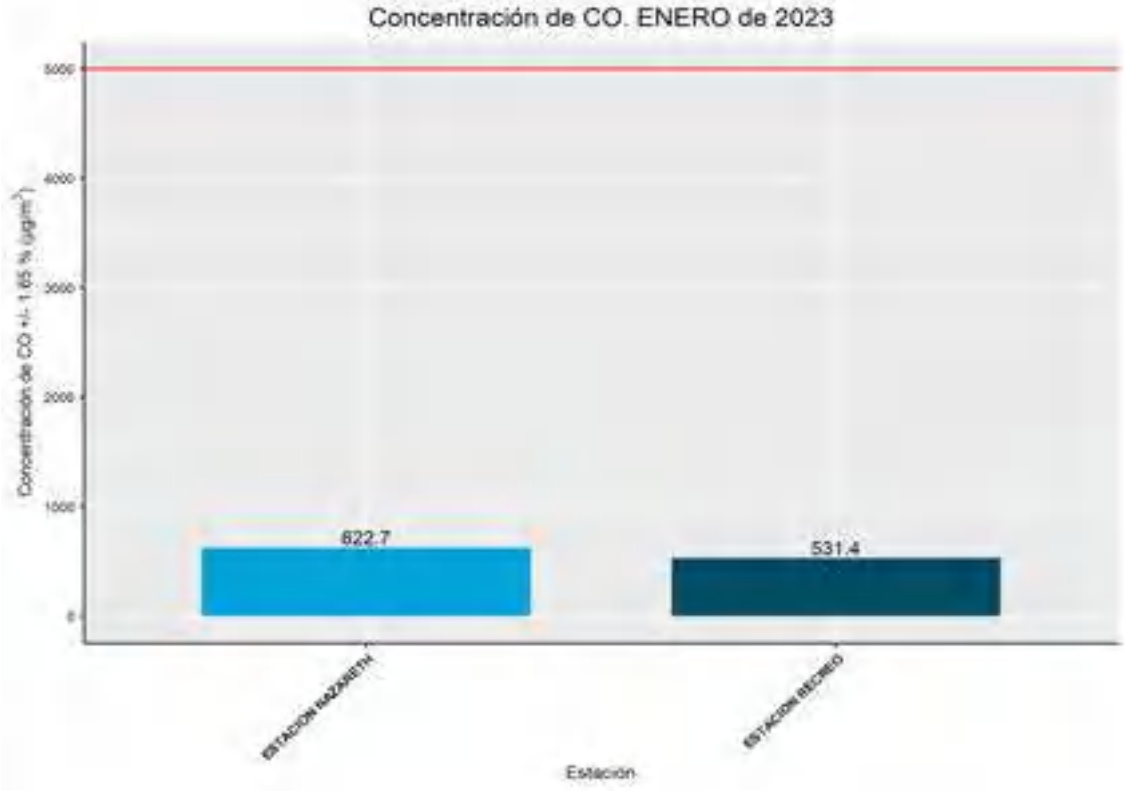

Fuente: CORPOBOYACA

En la figura No 11 se evidencia el comportamiento del contaminante CO en el mes de enero de 2023 de 2 estaciones de la red de Monitoreo de calidad del aire, se puede identificar que la estación Nazaret registra el valor más alto de concentración con un valor de **622.7 µg/m³** y la estación Recreo presenta la concentración más baja con un valor de **531.4 µg/m³**, estos valores de concentración poseen una incertidumbre calculada en la tabla No 3, el nivel máximo permisible en un tiempo de exposición de 8 horas es de **5000 µg/m³** según Resolución 2254 de 2017.

Figura 12. Promedio mensual CO Valle de Sogamoso

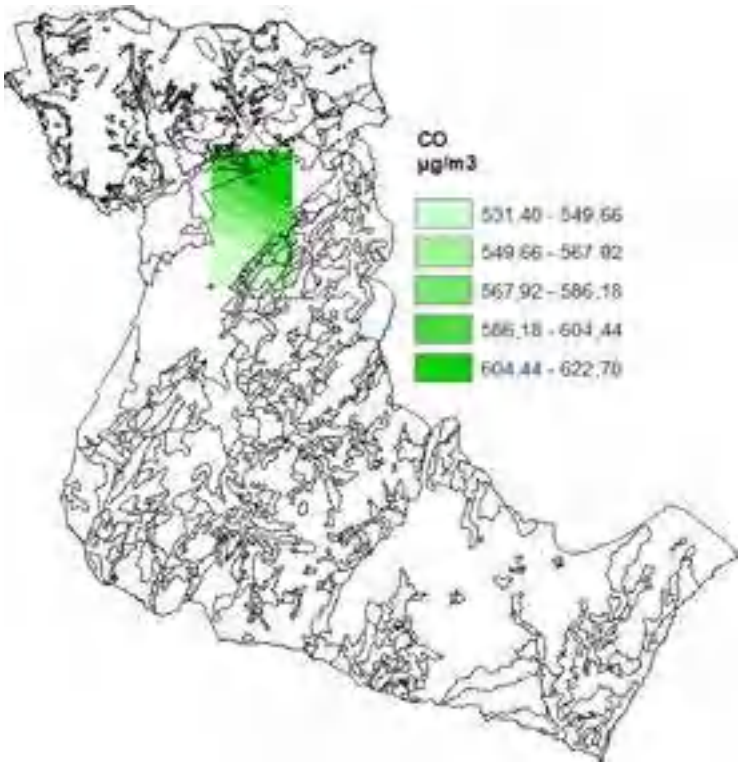

Fuente: CORPOBOYACA

En el mapa de la figura No 12 se presenta la distribución espacial de las concentraciones promedio mensuales de CO para el mes de enero de 2023. Se observa que las concentraciones más altas predominan en el noreste del valle de Sogamoso sobre la estación de Nazaret y las concentraciones más bajas predominan en el sur del valle con influencia en la estación de Recreo.

4. ICA

El índice de calidad del aire es un indicador que sirve para informar el estado de la calidad del aire a la población de una manera clara y sencilla, donde se presentan los niveles de las concentraciones registradas en función de colores específicos de acuerdo a los máximos permisibles de los contaminantes.

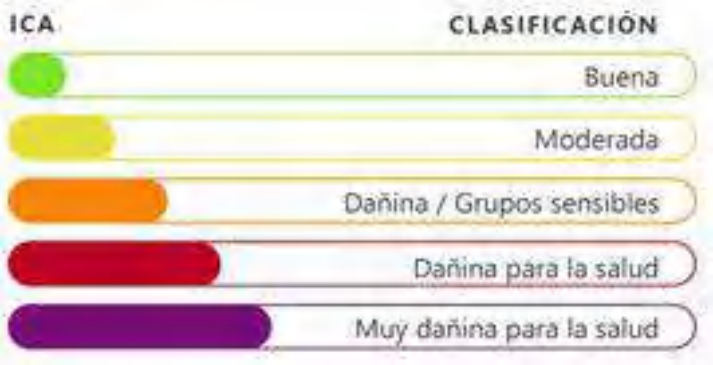

4.1. ICA estación Nazaret

Nota: Los espacios en blanco son días que no se registra concentración del contaminante por motivos no controlables externos a la operación.

Figura 13. ICA Material Particulado PM-10 estación Nazaret

enero 2023 Indice de calidad de aire PM 10

domingo	lunes	martes	miércoles	jueves	viernes	sábado
1	2	3	4	5	6	7
20	18	18	22	19	26	15
8	9	10	11	12	13	14
14	14	20	28	27	23	NO REGISTRA
15	16	17	18	19	20	21
NO REGISTRA	NO REGISTRA	NO REGISTRA	NO REGISTRA	NO REGISTRA	NO REGISTRA	NO REGISTRA
22	23	24	25	26	27	28
NO REGISTRA	NO REGISTRA	NO REGISTRA	NO REGISTRA	NO REGISTRA	53	47
29	30	31	1	2	3	4
34	35	42				

Año	2023
Mes de inicio	1
Día de inicio de la semana	1

BUENA	BUENA
ACEPTABLE	ACEPTABLE
DAÑINA A LA SALUD DE GRUPOS	DANINA A LA SALUD DE GRUPOS SENSIBLES
DAÑINA PARA LA SALUD	DANINA PARA LA SALUD
MUY DAÑINA PARA LA SALUD	MUY DANINA PARA LA SALUD
PELIGROSO	PELIGROSO

Fuente: CORPOBOYACA

Figura 14. ICA Material Particulado PM-2.5 estación Nazaret

enero 2023 Indice de calidad de aire PM 2.5

domingo	lunes	martes	miércoles	jueves	viernes	sábado
1	2	3	4	5	6	7
53	46	46	42	42	53	38
8	9	10	11	12	13	14
33	25	33	50	50	38	NO REGISTRA
15	16	17	18	19	20	21
NO REGISTRA	NO REGISTRA	NO REGISTRA	NO REGISTRA	NO REGISTRA	NO REGISTRA	NO REGISTRA
22	23	24	25	26	27	28
NO REGISTRA	NO REGISTRA	NO REGISTRA	NO REGISTRA	NO REGISTRA	53	55
29	30	31	1	2	3	4
51	50	53				

Año	2023
Mes de inicio	1
Día de inicio de la semana	1

BUENA	BUENA
ACEPTABLE	ACEPTABLE
DAÑINA A LA SALUD DE GRUPOS	DANINA A LA SALUD DE GRUPOS SENSIBLES
DAÑINA PARA LA SALUD	DANINA PARA LA SALUD
MUY DAÑINA PARA LA SALUD	MUY DANINA PARA LA SALUD
PELIGROSO	PELIGROSO

Fuente: CORPOBOYACA

4.2. ICA estación Paipa

Figura 15. ICA Material Particulado PM-10 estación Paipa

enero 2023 Indice de calidad de aire PM 10

domingo	lunes	martes	miércoles	jueves	viernes	sábado
1	2	3	4	5	6	7
33	20	13	25	31	34	18
8	9	10	11	12	13	14
19	23	13	24	21	23	21
15	16	17	18	19	20	21
22	18	24	18	21	28	18
22	23	24	25	26	27	28
27	23	24	35	26	36	35
29	30	31	1	2	3	4
41	39	36				

Año	2023
Mes de inicio	1
Día de inicio de la semana	1

BUENA	BUENA
ACEPTABLE	ACEPTABLE
DAÑINA A LA SALUD DE GRUPOS	DANINA A LA SALUD DE GRUPOS SENSIBLES
DAÑINA PARA LA SALUD	DANINA PARA LA SALUD
MUY DAÑINA PARA LA SALUD	MUY DANINA PARA LA SALUD
PELIGROSO	PELIGROSO

Fuente: CORPOBOYACA

Figura 16. ICA Dióxido de Azufre SO_2 estación Paipa

ICA POR HORAS		1 Hora	1 Hora	1 Hora	1 Hora	1 Hora	1 Hora	1 Hora	1 Hora	1 Hora	1 Hora	1 Hora	1 Hora	24 horas	1 Hora	1 Hora	1 Hora	1 Hora	1 Hora	1 Hora	1 Hora	1 Hora	1 Hora	1 Hora	1 Hora	1 Hora
FECHA	MAXIMO PERMISIBLE	0:00	1:00	2:00	3:00	4:00	5:00	6:00	7:00	8:00	9:00	10:00	11:00	12:00	12:00	13:00	14:00	15:00	16:00	17:00	18:00	19:00	20:00	21:00	22:00	23:00
1/01/2023	50	12	12	13	13	12	11	11	10	12	12	12	15	19	19	33	14	12	12	11	26	38	14	12	12	12
2/01/2023	50	14	12	12	12	15	15	11	16	11	12	13	34	16	17	16	14	12	12	30	55	15	18	24	17	13
3/01/2023	50	14	12	13	12	12	12	12	12	13	17	16	12	17	12	12	11	11	11	11	13	16	12	12	12	12
4/01/2023	50	13	31	38	28	22	45	38	41	11	10	17	16	19	14	27	12	12	78	58	46	16	37	13	13	16
5/01/2023	50	10	11	10	10	10	11	11	25	32	35	27	90	28	58	68	103	94	72	90	23	14	13	13	18	14
6/01/2023	50	11	11	13	11	44	16	11	22	19	11	18	19	35	83	102	77	86	83	39	12	13	15	13	13	12
7/01/2023	50	12	11	12	11	10	11	17	11	12	27	31	17	29	33	20	14	15	44	52	15	13	11	11	12	12
8/01/2023	50	12	11	12	13	12	11	12	12	12	13	15	15	16	14	13	57	102	47	30	14	13	12	13	12	12
9/01/2023	50	12	11	12	10	10	11	10	13	24	96	15	14	25	15	86	26	16	55	25	16	15	15	15	14	13
10/01/2023	50	13	13	13	13	13	14	12	13	13	12	16	16	20	15	16	18	16	13	15	18	14	14	12	12	13
11/01/2023	50	13	12	13	13	13	12	12	12	12	13	15	14	14	14	14	14	13	14	24	16	15	15	14	13	13
12/01/2023	50	12	13	12	12	12	13	12	11	11	12	13	15	13	15	13	13	14	15	15	20	26	15	13	12	13
13/01/2023	50	13	12	12	11	11	10	10	11	11	11	12	15	13	14	14	15	13	13	15	14	14	14	14	15	13
14/01/2023	50	13	13	12	12	13	12	11	11	11	13	15	15	13	14	13	13	13	13	15	14	13	12	12	12	11
15/01/2023	50	12	11	11	11	10	10	10	10	11	11	14	15	12	15	15	14	13	13	13	13	13	13	13	12	12
16/01/2023	50	12	12	12	12	12	12	12	11	11	12	15	15	13	15	14	13	13	13	15	13	14	13	12	13	12
17/01/2023	50	12	11	11	10	11	8	8	8	8	10	13	15	12	13	13	12	13	13	14	13	12	12	11	11	11
18/01/2023	50	11	11	11	11	11	11	11	10	12	12	14	15	12	14	16	15	14	13	12	12	12	11	11	10	10
19/01/2023	50	9	9	8	8	8	8	8	8	7	8	9	12	11	14	15	14	13	13	14	15	13	14	13	12	12
20/01/2023	50	11	11	11	11	12	10	9	10	10	11	13	13	12	15	13	13	13	13	14	15	14	13	13	13	11
21/01/2023	50	11	12	11	11	11	11	11	11	12	13	12	15	12	14	13	13	13	12	12	13	13	13	12	11	12
22/01/202	50	10	10	10	9	9	9	9	10	10	10	12	13	11	13	14	14	14	15	13	13	13	12	12	11	11
23/01/2023	50	10	9	8	8	9	8	8	8	8	9	11	14	11	14	13	14	15	13	14	15	15	14	13	13	14
24/01/2023	50	14	13	12	11	12	12	11	10	13	13	13	13	13	14	15	15	15	14	15	15	15	15	15	12	11
25/01/2023	50	10	9	10	9	8	10	8	7	6	7	10	15	12	15	15	15	14	13	14	16	15	13	13	13	11
26/01/2023	50	11	10	10	9	8	8	9	8	13	12	13	15	12	15	15	14	13	20	35	38	36	15	12	11	11
27/01/2023	50	10	9	9	11	11	10	8	12	15	52	99	27	22	20	16	16	15	13	15	16	24	15	13	13	12
28/01/2023	50	12	10	10	10	12	10	9	10	20	86	83	39	22	34	20	19	18	15	14	16	16	14	14	12	11
29/01/2023	50	10	10	12	21	12	10	15	20	55	93	17	68	23	41	53	44	32	35	66	32	19	16	15	13	12
30/01/2023	50	14	13	11	12	14	18	10	61	16	16	17	20	24	21	20	15	15	13	15	80	18	21	16	16	15
31/01/2023	50	13	12	12	15	11	93	65	38	14	16	78	70	32	76	19	17	16	15	15	65	19	19	16	15	14

BUENA
ACEPTABLE
DAÑINA A LA
ÑINA PARA LA SALUD
DAÑINA PARA LA SALUD
PELIGROSO

Fuente: CORPOBOYACA

4.3. ICA estación Recreo

Figura 17. ICA Material Particulado PM-10 estación Recreo

enero 2023 Indice de calidad de aire PM 10

domingo	lunes	martes	miércoles	jueves	viernes	sábado
1	2	3	4	5	6	7
37	19	20	28	31	29	21
8	9	10	11	12	13	14
19	19	21	21	27	26	29
15	16	17	18	19	20	21
19	33	28	28	24	19	23
22	23	24	25	26	27	28
25	15	23	31	37	32	38
29	30	31	1	2	3	4
36	35	38				

Año	2023
Mes de inicio	1
Día de inicio de la semana	1

BUENA	BUENA
ACEPTABLE	ACEPTABLE
DAÑINA A LA SALUD DE GRUPOS	DANINA A LA SALUD DE GRUPOS SENSIBLES
DAÑINA PARA LA SALUD	DANINA PARA LA SALUD
MUY DAÑINA PARA LA SALUD	MUY DANINA PARA LA SALUD
PELIGROSO	PELIGROSO

Fuente: CORPOBOYACA

Figura 18. ICA Material Particulado PM-2.5 estación Recreo

Fuente: CORPOBOYACA

4.4. ICA estación SENA

Figura 19. ICA Material Particulado PM-10 estación SENA

Fuente: CORPOBOYACA

4.5. ICA estación UPTC Sogamoso

Figura 20. ICA Material Particulado PM-10 estación UPTC Sogamoso

enero 2023 Indice de calidad de aire PM 10

domingo	lunes	martes	miércoles	jueves	viernes	sábado
1	2	3	4	5	6	7
51	28	25	37	34	32	19
8	9	10	11	12	13	14
19	18	18	32	33	30	40
15	16	17	18	19	20	21
33	27	33	36	30	25	26
22	23	24	25	26	27	28
22	21	25	42	34	42	38
29	30	31	1	2	3	4
40	41	38				

Año	2023
Mes de inicio	1
Día de inicio de la semana	1

BUENA	BUENA
ACEPTABLE	ACEPTABLE
DAÑINA A LA SALUD DE GRUPOS	DANINA A LA SALUD DE GRUPOS SENSIBLES
DAÑINA PARA LA SALUD	DANINA PARA LA SALUD
MUY DAÑINA PARA LA SALUD	MUY DANINA PARA LA SALUD
PELIGROSO	PELIGROSO

Fuente: CORPOBOYACA

4.6. ICA Estación Bomberos Nobsa

Figura 21. ICA Material Particulado PM-10 estación Bomberos Nobsa

enero 2023 Indice de calidad de aire PM 10

domingo	lunes	martes	miércoles	jueves	viernes	sábado
1	2	3	4	5	6	7
28	17	12	20	26	41	21
8	9	10	11	12	13	14
17	19	19	33	24	31	26
15	16	17	18	19	20	21
20	25	23	27	20	33	28
22	23	24	25	26	27	28
30	33	28	41	39	46	43
29	30	31	1	2	3	4
33	32	34				

Año	2023
Mes de inicio	1
Día de inicio de la semana	1

BUENA	BUENA
ACEPTABLE	ACEPTABLE
DAÑINA A LA SALUD DE GRUPOS	DANINA A LA SALUD DE GRUPOS SENSIBLES
DAÑINA PARA LA SALUD	DANINA PARA LA SALUD
MUY DAÑINA PARA LA SALUD	MUY DANINA PARA LA SALUD
PELIGROSO	PELIGROSO

Fuente: CORPOBOYACA

Figura 22. ICA Material Particulado PM-2.5 estación Bomberos Nobsa

enero 2023 Indice de calidad de aire PM 2.5

domingo	lunes	martes	miércoles	jueves	viernes	sábado
1	2	3	4	5	6	7
55	33	38	57	65	88	51
8	9	10	11	12	13	14
51	55	55	80	65	71	65
15	16	17	18	19	20	21
57	61	59	63	59	71	53
22	23	24	25	26	27	28
73	82	69	94	82	98	100
29	30	31	1	2	3	4
82	78	84				

Año	2023
Mes de inicio	1
Día de inicio de la semana	1

BUENA	BUENA
ACEPTABLE	ACEPTABLE
DAÑINA A LA SALUD DE GRUPOS	DANINA A LA SALUD DE GRUPOS SENSIBLES
DAÑINA PARA LA SALUD	DANINA PARA LA SALUD
MUY DAÑINA PARA LA SALUD	MUY DANINA PARA LA SALUD
PELIGROSO	PELIGROSO

Fuente: CORPOBOYACA

4.7. ICA Estación Volcán Paipa

Figura 23. ICA Material Particulado PM-10 estación Volcán Paipa

enero 2023 Indice de calidad de aire PM 10

domingo	lunes	martes	miércoles	jueves	viernes	sábado
1	2	3	4	5	6	7
18	10	6	11	16	19	9
8	9	10	11	12	13	14
7	9	6	23	5	10	10
15	16	17	18	19	20	21
8	5	12	6	6	15	13
22	23	24	25	26	27	28
9	9	11	14	14	15	21
29	30	31	1	2	3	4
16	19	16				

Año	2023
Mes de inicio	1
Día de inicio de la semana	1

BUENA	BUENA
ACEPTABLE	ACEPTABLE
DAÑINA A LA SALUD DE GRUPOS	DANINA A LA SALUD DE GRUPOS SENSIBLES
DAÑINA PARA LA SALUD	DANINA PARA LA SALUD
MUY DAÑINA PARA LA SALUD	MUY DANINA PARA LA SALUD
PELIGROSO	PELIGROSO

Fuente: CORPOBOYACA

Figura 24. ICA Dióxido de Azufre SO_2 estación Volcán Paipa

ICA POR HORAS		1 Hora	1 Hora	1 Hora	1 Hora	1 Hora	1 Hora	1 Hora	1 Hora	1 Hora	1 Hora	1 Hora	1 Hora	1 Hora	1 Hora	1 Hora	1 Hora	1 Hora	1 Hora	1 Hora	1 Hora	1 Hora	1 Hora	1 Hora	1 Hora
FECHA	MAXIMO PERMISIBLE	0:00	1:00	2:00	3:00	4:00	5:00	6:00	7:00	8:00	9:00	10:00	11:00	12:00	13:00	14:00	15:00	16:00	17:00	18:00	19:00	20:00	21:00	22:00	23:00
1/01/2023	50	0	0	0	0	0	0	0	0	0	0	0	0	0	0	0	0	0	0	0	0	0	0	0	0
2/01/2023	50	3	1	0	1	1	1	0	5	20	100	123	155	78	15	3	3	1	0	0	2	0	15	34	13
3/01/2023	50	38	6	4	3	2	2	2	1	2	5	108	48	3	2	1	1	1	0	0	8	5	1	0	10
4/01/2023	50	1	2	2	1	1	0	0	2	10	126	58	156	79	106	13	2	2	3	3	3	4	13	2	2
5/01/2023	50	2	0	0	0	0	0	1	4	4	4	70	11	2	0	0	0	0	0	1	1	0	0	0	0
6/01/2023	50	0	0	0	0	1	1	0	1	3	15	173	80	25	3	1	0	0	0	1	1	0	0	0	3
7/01/2023	50	6	2	0	0	3	4	6	8	30	110	167	146	149	80	127	14	5	4	3	3	2	2	1	1
8/01/2023	50	0	3	3	4	6	5	2	2	3	10	15	140	51	80	65	23	6	5	3	1	0	0	0	0
9/01/2023	50	0	0	0	0	0	0	0	1	2	2	119	77	57	33	4	2	1	1	1	1	0	1	1	2
10/01/2023	50	2	0	1	1	2	2	2	2	2	2	5	109	107	119	39	6	14	8	3	2	2	2	0	5
11/01/2023	50	17	13	6	3	1	0	0	0	5	121	79	47	6	4	4	2	2	2	2	2	2	1	1	0
12/01/2023	50	0	0	0	0	4	3	2	1	2	3	6	2	2	2	1	0	0	0	1	2	1	0	0	0
13/01/2023	50	0	0	0	0	0	0	0	0	0	0	0	0	0	0	0	0	0	0	0	0	0	0	0	1
14/01/2023	50	1	2	1	0	1	0	0	0	1	1	0	0	0	0	0	0	0	0	0	0	0	0	1	0
15/01/2023	50	0	0	0	0	0	0	0	0	0	2	0	0	0	0	0	0	0	0	0	0	1	0	0	0
16/01/2023	50	0	0	0	0	0	0	0	0	0	0	0	0	0	0	0	0	0	0	0	0	0	0	0	0
17/01/2023	50	0	0	0	0	0	0	0	0	0	1	0	0	0	0	0	0	0	0	1	0	0	0	0	0
18/01/2023	50	0	0	0	0	0	0	0	0	0	0	0	0	0	0	0	0	0	0	0	0	0	0	0	0
19/01/2023	50	0	0	0	0	0	0	0	0	0	0	0	0	0	0	0	0	0	0	1	1	1	0	0	0
20/01/2023	50	0	0	0	0	0	0	0	0	1	2	1	0	0	0	0	0	1	0	1	0	0	0	0	0
21/01/2023	50	0	0	0	0	0	0	0	0	1	2	0	1	0	0	0	0	0	0	0	0	0	0	0	0
22/01/202	50	0	0	0	0	0	1	0	0	1	2	1	1	0	0	0	0	0	0	0	0	0	0	0	0
23/01/2023	50	0	0	0	0	0	0	0	0	0	0	0	1	0	0	0	0	0	0	0	0	1	1	1	2
24/01/2023	50	1	0	0	0	0	0	1	1	1	3	3	1	1	0	0	0	0	0	0	0	0	0	0	0
25/01/2023	50	0	0	0	0	0	0	0	0	1	0	0	0	0	0	1	0	0	0	1	1	0	0	0	0
26/01/2023	50	0	0	0	0	1	2	6	13	110	61	79	59	5	2	1	2	0	2	3	4	5	5	3	2
27/01/2023	50	1	1	0	1	2	0	61	63	93	106	92	65	104	11	4	2	1	0	4	8	6	8	8	6
28/01/2023	50	4	2	3	5	4	6	66	73	102	93	77	58	64	109	30	35	2	19	4	2	2	4	6	5
29/01/2023	50	3	3	2	2	3	2	1	0	1	4	37	91	93	103	11	2	2	2	1	2	2	2	2	2
30/01/2023	50	2	2	1	0	0	1	1	1	4	100	93	99	88	103	10	3	2	3	3	5	11	52	27	8
31/01/2023	50	3	1	0	0	1	96	60	30	19	55	96	12	74	65	20	4	2	2	3	2	14	9	5	4

BUENA
ACEPTABLE
DAÑINA A LA
INA PARA LA SALUD
AÑINA PARA LA SALUD
PELIGROSO

Fuente: CORPOBOYACA

4.8. ICA Estación Móvil Koica

Figura 25. ICA Material Particulado PM-10 estación Móvil Koica

enero 2023 Indice de calidad de aire PM 10

domingo	lunes	martes	miércoles	jueves	viernes	sábado
1	2	3	4	5	6	7
17	10	8	15	13	19	11
8	9	10	11	12	13	14
7	9	7	10	16	17	14
15	16	17	18	19	20	21
12	11	16	13	19	13	12
22	23	24	25	26	27	28
11	11	13	19	19	21	22
29	30	31	1	2	3	4
16	26	31				

Año	2023
Mes de inicio	1
Día de inicio de la semana	1

BUENA	BUENA
ACEPTABLE	ACEPTABLE
DAÑINA A LA SALUD DE GRUPOS	DANINA A LA SALUD DE GRUPOS SENSIBLES
DAÑINA PARA LA SALUD	DANINA PARA LA SALUD
MUY DAÑINA PARA LA SALUD	MUY DANINA PARA LA SALUD
PELIGROSO	PELIGROSO

Fuente: CORPOBOYACA

5. Rosa de Vientos red de Monitoreo de Calidad del Aire Corpoboyacá

La rosa de vientos es una herramienta que permite evidenciar el comportamiento del viento respecto a velocidad y dirección así mismo permite realizar análisis de dispersión de contaminantes y dirección predominante del viento.

Nota: Las convenciones para identificar las velocidades del viento según las gráficas son las siguientes

- Velocidades del viento entre 0,50 m/s y 2,10 m/s
- Velocidades del viento entre 2,1 m/s y 3,6 m/s
- Velocidades del viento entre 3,6 m/s y 5,7 m/s
- Velocidades del viento entre 5,7 m/s y 8,8 m/s
- Velocidades del viento Mayores a 11,1 m/s

5.1. Rosa de vientos estación Recreo enero de 2023

Figura 26. Rosa de vientos estación Recreo, enero de 2023 (De dónde vienen los vientos)

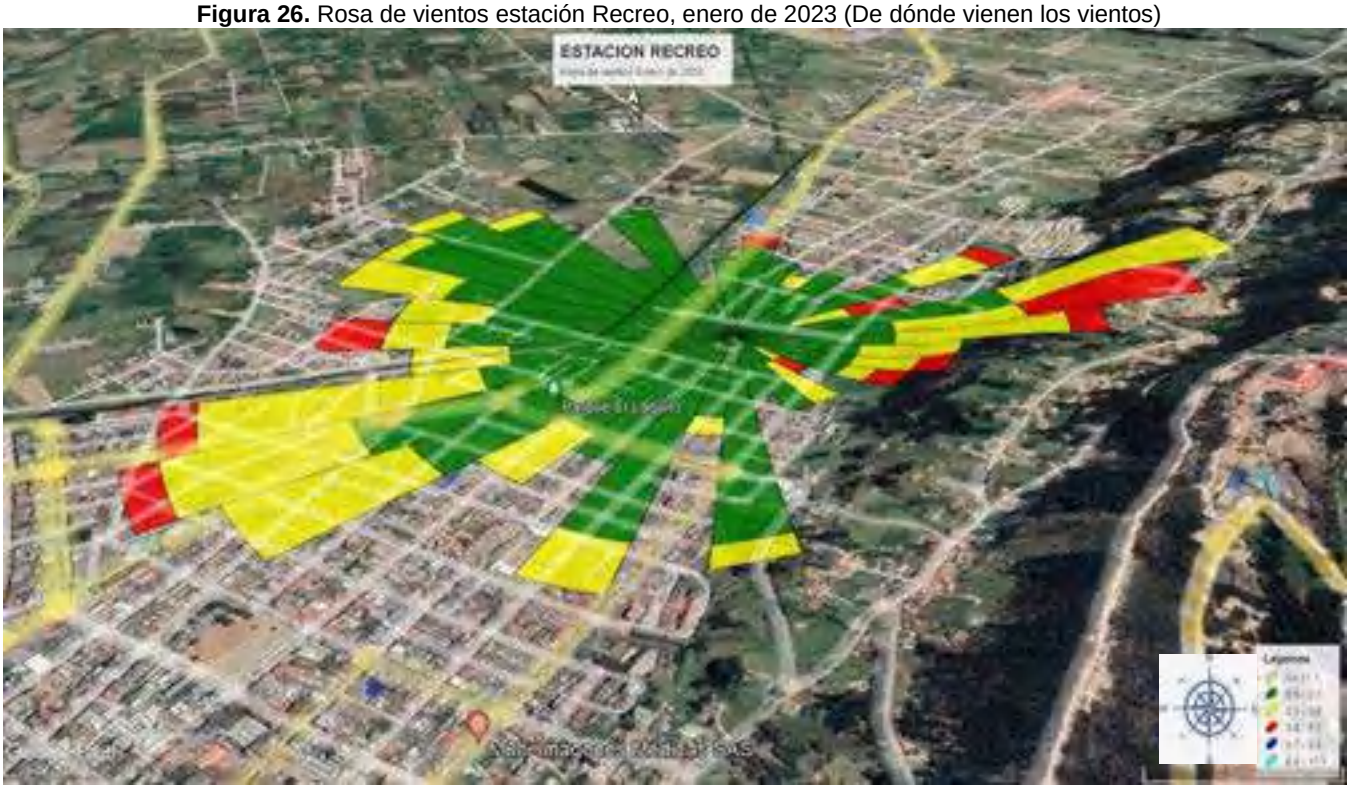

Frente: CORPOBOYACA

La figura No 26 evidencia de dónde vienen los vientos en el mes de enero de 2023, la dirección predominante del viento proviene del **NOROESTE, SUROESTE y ESTE** con una frecuencia de viento del 34% tiene una velocidad del viento entre 0,50 m/s y 2,10 m/s, el 9.7% representa velocidad del viento 2,10 m/s y 3,60 m/s, el 2.3% representa velocidad del viento entre 3,60 m/s y 5,70 m/s y el 53.9% representa calma.

5.2. Rosa de vientos estación SENA enero de 2023

Figura 27. Rosa de vientos estación SENA, enero de 2023 (De dónde vienen los vientos)

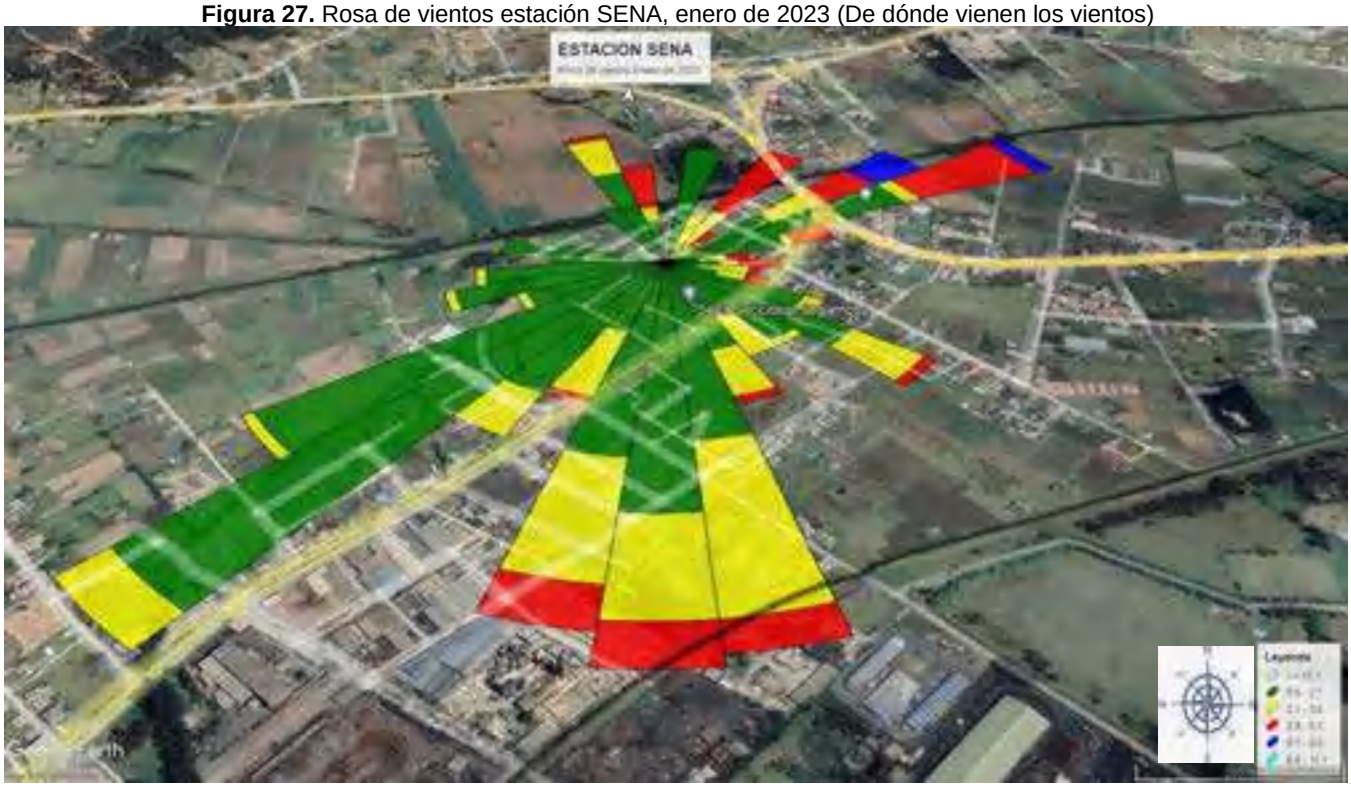

Fuente: CORPOBOYACA

La figura No 27 evidencia de dónde vienen los vientos en el mes de enero de 2023, la dirección predominante del viento proviene del **NOROESTE**, **SUR, SUROESTE Y ESTE** con una frecuencia de viento del 68.7% tiene una velocidad del viento entre 0,50 m/s y 2,10 m/s, el 19.6% representa velocidad del viento 2,10 m/s y 3,60 m/s, el 10.3% representa velocidad del viento entre 3,60 y el 0.1% representa calma.

5.3. Rosa de vientos estación Nazaret enero de 2023

Figura 28. Rosa de vientos estación Nazaret, enero de 2023 (De dónde vienen los vientos)

Fuente: CORPOBOYACA

La figura No 28 evidencia de dónde vienen los vientos para el mes de enero de 2023, la dirección predominante del viento proviene del **ESTE, OESTE Y SUROESTE** con una frecuencia de viento del 31.7% tiene una velocidad del viento entre 0,50 m/s y 2,10 m/s, el 11.3% representa velocidad del viento 2,10 m/s y 3,60 m/s, el 2% representa velocidad del viento entre 3,60 m/s y 5,70 y el 9.8% representa calma.

5.4. Rosa de vientos estación Bomberos Nobsa enero de 2023

Figura 29. Rosa de vientos estación Bomberos Nobsa, enero de 2023 (De dónde vienen los vientos)

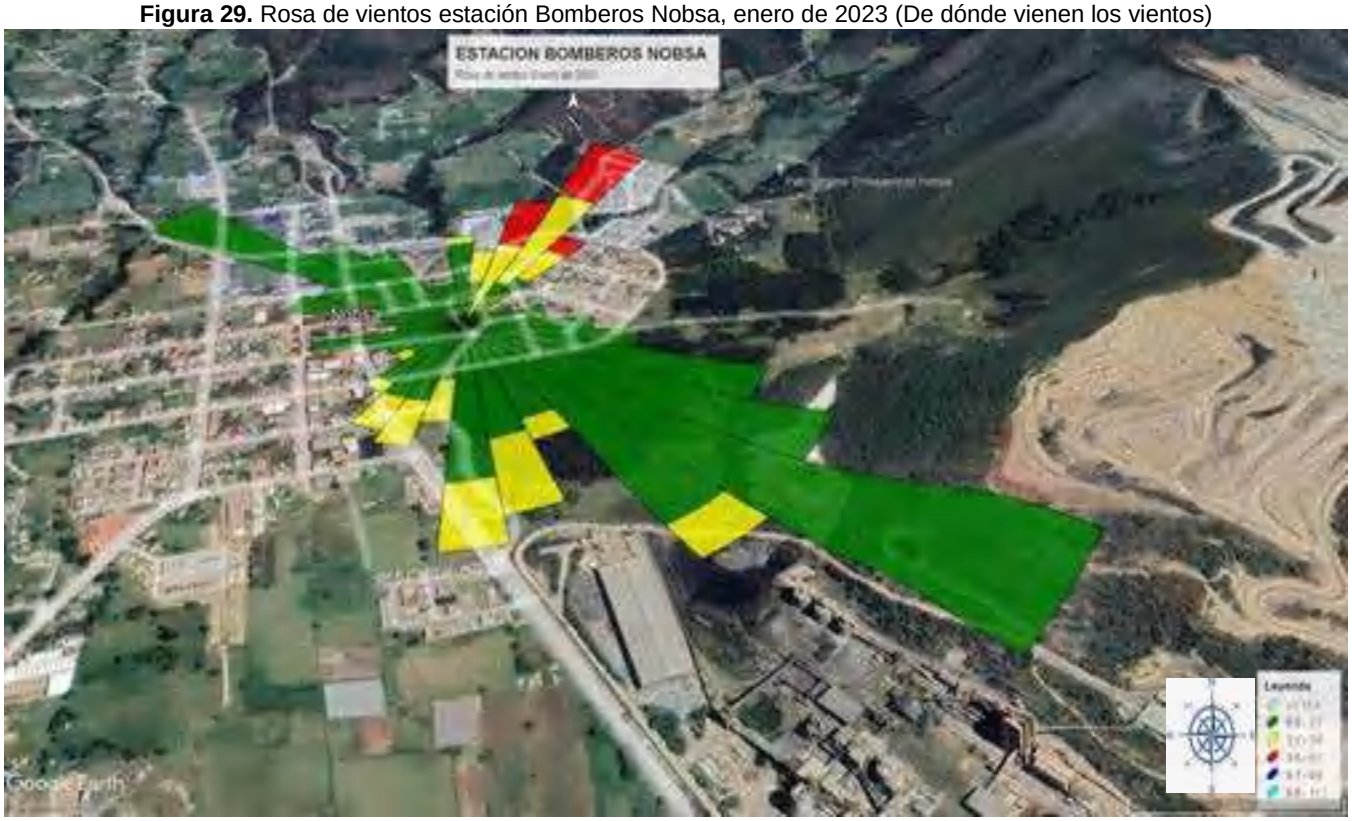

Fuente: CORPOBOYACA

La figura No 29 evidencia de dónde vienen los vientos para el mes de enero de 2023, la dirección predominante del viento proviene del **NOROESTE, NORTE Y SURESTE** con una frecuencia de viento del 46.9% tiene una velocidad del viento entre 0,50 m/s y 2,10 m/s, el 8.2% representa velocidad del viento 2,10 m/s y 3,60 m/s, el 2.2% representa velocidad del viento 3,60 m/s y 5,70 m/s y el 42.2% representa calma.

5.5. Rosa de vientos estación UPTC Sogamoso enero de 2023

Figura 30. Rosa de vientos estación UPTC Sogamoso, enero de 2023 (De dónde vienen los vientos)

Fuente: CORPOBOYACA

La figura No 30 evidencia de dónde vienen los vientos para el mes de enero de 2023, la dirección predominante del viento proviene del **SURESTE, SUR y SUROESTE,** con una frecuencia de viento del 79.7% tiene una velocidad del viento entre 0,50 m/s y 2,10 m/s, el 13.3% representa velocidad del viento 2,10 m/s y 3,60 m/s, el 1.9% representa velocidad del viento entre 3,60 m/s y el 5% representa calma.

5.6. Rosa de vientos estación Volcán Paipa enero de 2023

Figura 31. Rosa de vientos estación Volcán Paipa, enero de 2023 (De dónde vienen los vientos)

Fuente: CORPOBOYACA

La figura No 31 evidencia de dónde vienen los vientos para el mes de enero de 2023, la dirección predominante del viento proviene del **NOROESTE, OESTE Y SUROESTE** con una frecuencia de viento del 75.8% tiene una velocidad del viento entre 0,50 m/s y 2,10 m/s, el 7.5% representa velocidad del viento 2,10 m/s y 3,60 m/s, el 0.1% representa velocidad del viento entre 3,60 m/s y 5,70 m/s y el 16.5% representa calma.

5.7. Rosa de vientos estación Paipa enero de 2023

Figura 32. Rosa de vientos estación Paipa, enero de 2023 (De dónde vienen los vientos)

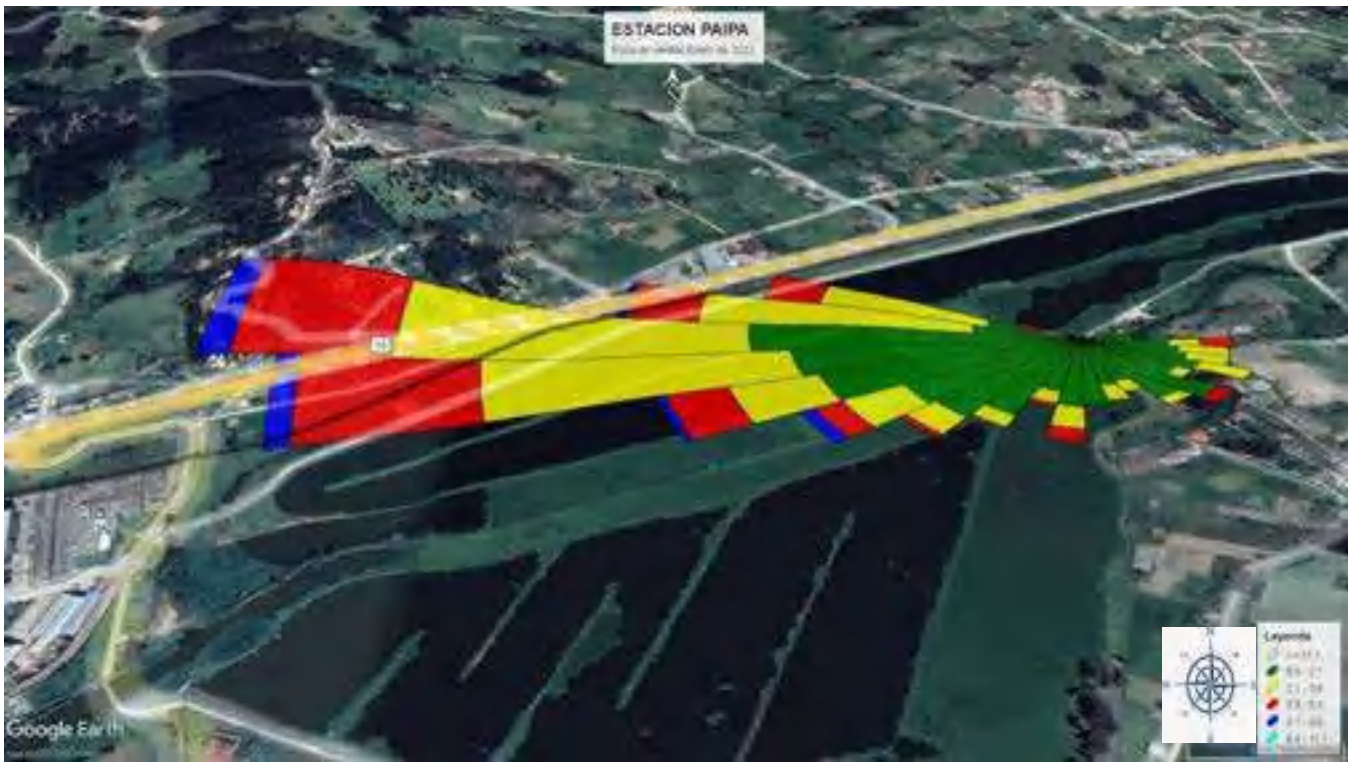

Fuente: CORPOBOYACA

La figura No 32 evidencia de dónde vienen los vientos para el mes de enero de 2023, la dirección predominante del viento proviene del **OESTE, SUR Y OESTE SUROESTE** con una frecuencia de viento del 55.9% tiene una velocidad del viento entre 0,50 m/s y 2,10 m/s, el 29.8% representa velocidad del viento 2,10 m/s y 3,60 m/s, el 12.1% representa velocidad del viento entre 3,60 m/s y 5,70 m/s y el 0.1% representa calma.

5.8. Rosa de vientos estación Móvil Koica enero de 2023

Figura 33. Rosa de vientos estación Móvil Koica, enero de 2023 (De dónde vienen los vientos)

Fuente: CORPOBOYACA

La figura No 33 evidencia de dónde vienen los vientos para el mes de enero de 2023, la dirección predominante del viento proviene del **SUROESTE Y ESTE** con una frecuencia de viento del 72.4% tiene una velocidad del viento entre 0,50 m/s y 2,10 m/s, el 25.9% representa velocidad del viento 2,10 m/s y 3,60 m/s, el 0.3% representa velocidad del viento entre 3,60 m/s y 5,70 m/s y el 1.2% representa calma.

6. Rosa de contaminación red de Monitoreo de calidad del aire Corpoboyacá

La rosa de contaminación es una gráfica representada por la dirección y velocidad del viento de donde provienen los contaminantes criterio de una estación de calidad del aire, esta rosa de contaminación describe los niveles de concentración y de donde proviene.

6.1. Rosa de contaminación estación Recreo

Figura 34. Rosa de contaminación estación Recreo, enero de 2023

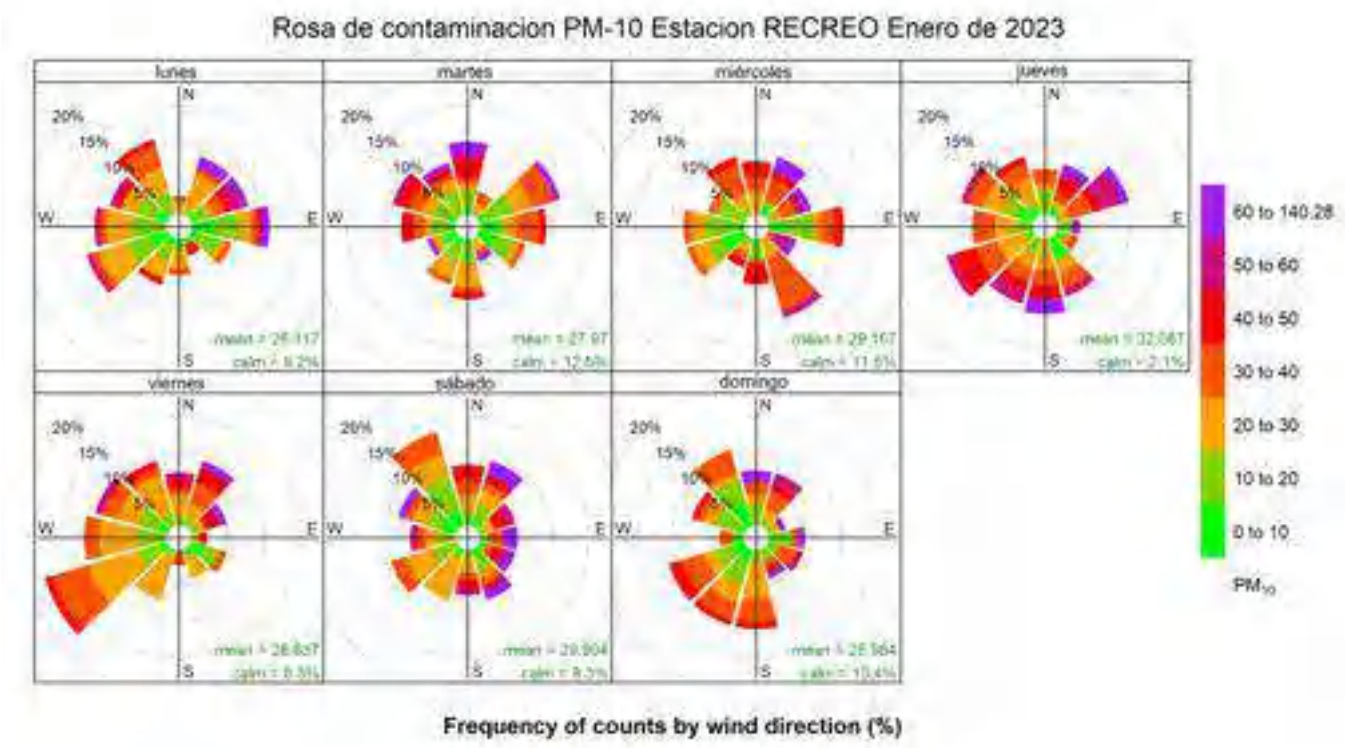

Fuente: CORPOBOYACA

La figura No 34 representa la rosa de contaminación de la estación Recreo se puede identificar que los vientos de lunes a domingo para el mes de enero de 2023 provienen en su mayoría del **SUROESTE, NORESTE y SUR,** la concentración diaria se encuentra en valores de 0 a 35 µg/m³ de un máximo permisible de 75 µg/m³.

6.2. Rosa de contaminación estación SENA

Figura 35. Rosa de contaminación estación SENA, enero de 2023

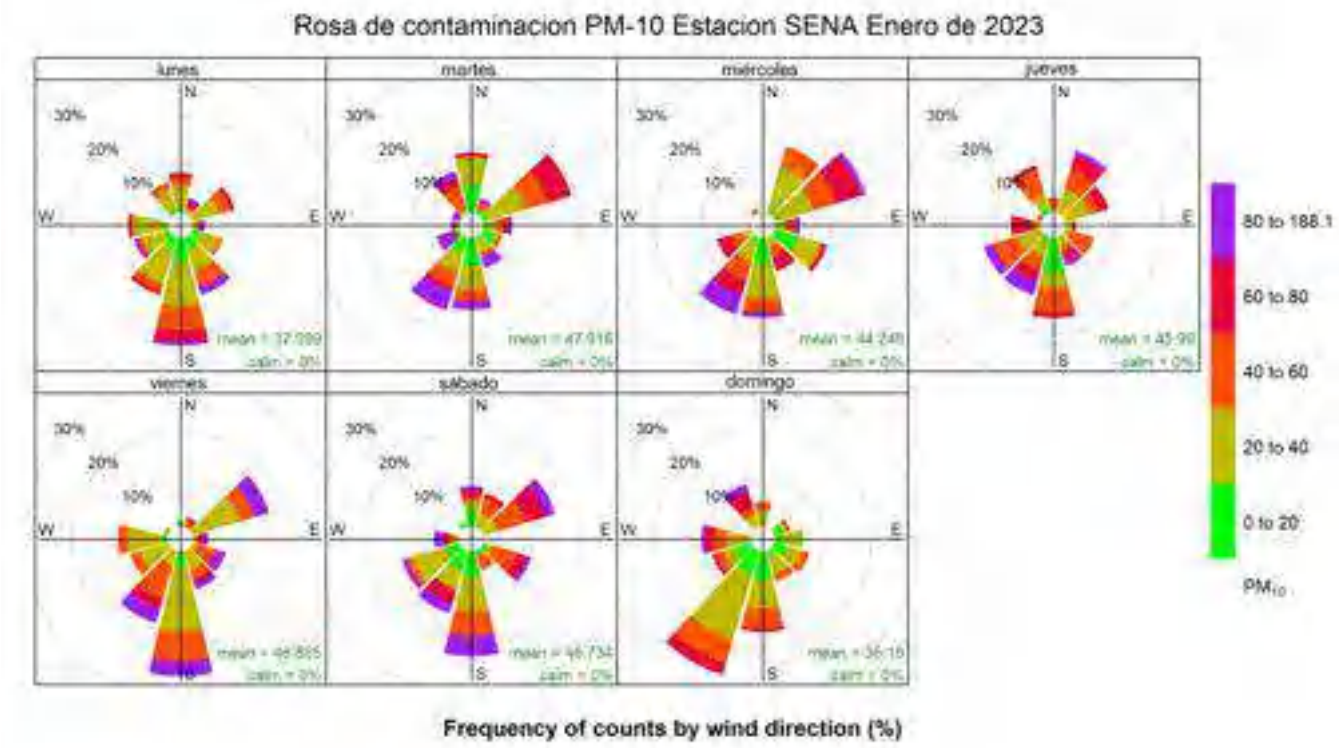

Fuente: CORPOBOYACA

La figura No 35 representa la Rosa de contaminación de la estación SENA, se identifica que los vientos de lunes a domingo para el mes de enero de 2023 provienen del **NOROESTE, OESTE y SURESTE**, la concentración diaria se encuentra en su mayoría en valores entre 0 a 50 µg/m³ de un máximo permisible de 75 µg/m³.

6.3. Rosa de contaminación estación UPTC Sogamoso

Figura 36. Rosa de contaminación estación UPTC Sogamoso, enero de 2023

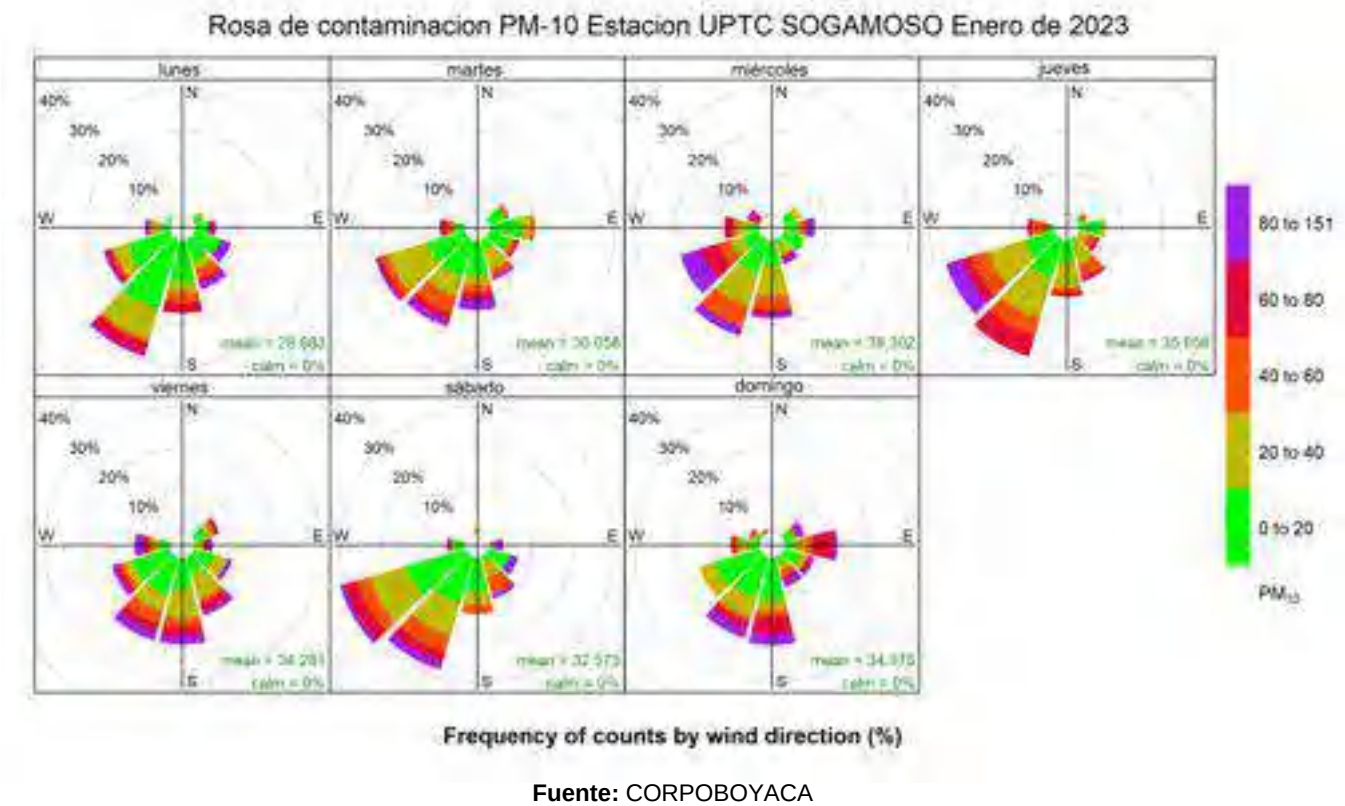

Fuente: CORPOBOYACA

La figura No 36 representa la Rosa de contaminación de la estación UPTC Sogamoso, se identifica que los vientos de lunes a domingo para el mes de enero de 2023 provienen del **SUROESTE, SUESTE y SUR**, la concentración diaria se encuentra en su mayoría en valores entre 0 a 45 µg/m^3 de un máximo permisible de 75 µg/m^3.

6.4. Rosa de contaminación estación Paipa

Figura 37. Rosa de contaminación estación Paipa, enero de 2023

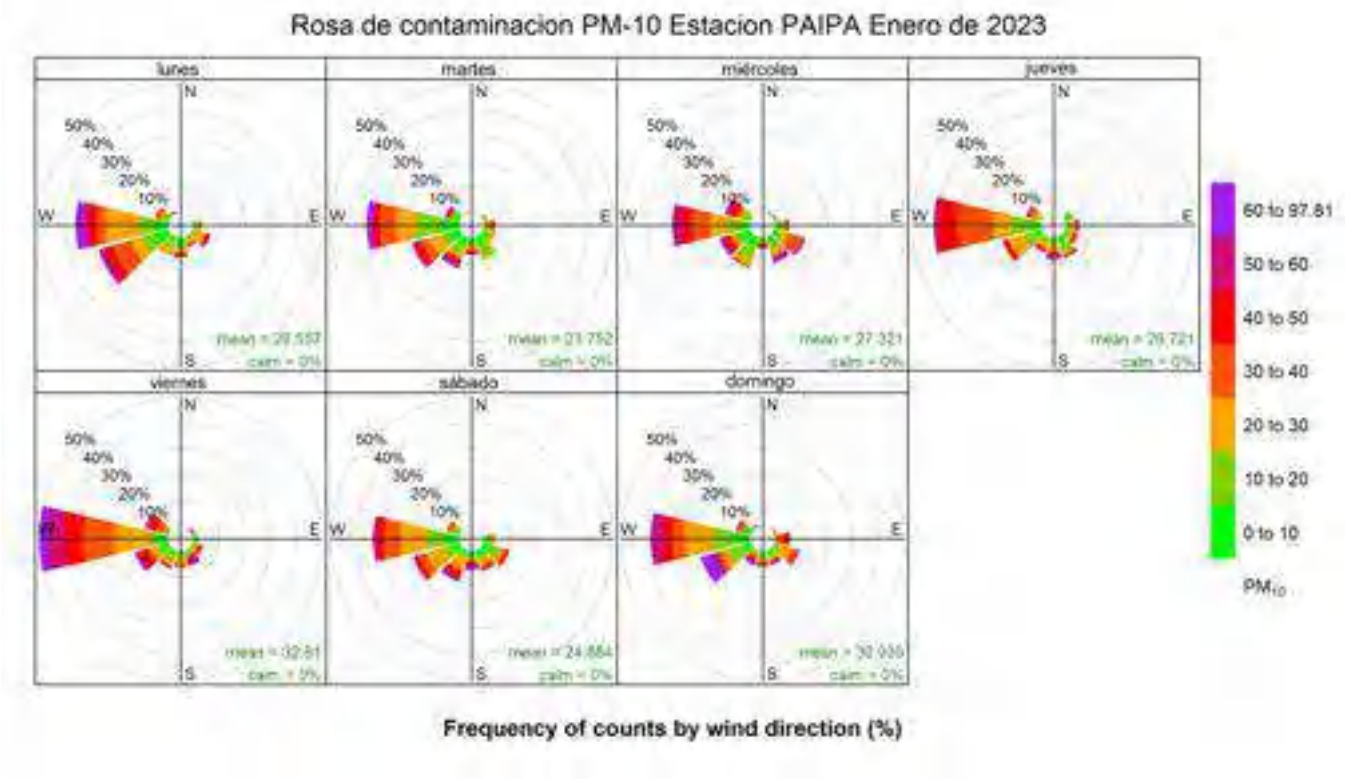

Fuente: CORPOBOYACA

La figura No 37 representa la Rosa de contaminación de la estación Paipa, se identifica que los vientos de lunes a domingo para el mes de enero de 2023 provienen del **SUROESTE y OESTE**, la concentración diaria se encuentra en su mayoría en valores entre 0 a 35 µg/m³ de un máximo permisible de 75 µg/m³.

Figura 38. Rosa de contaminación SO_2 estación Paipa, enero de 2023

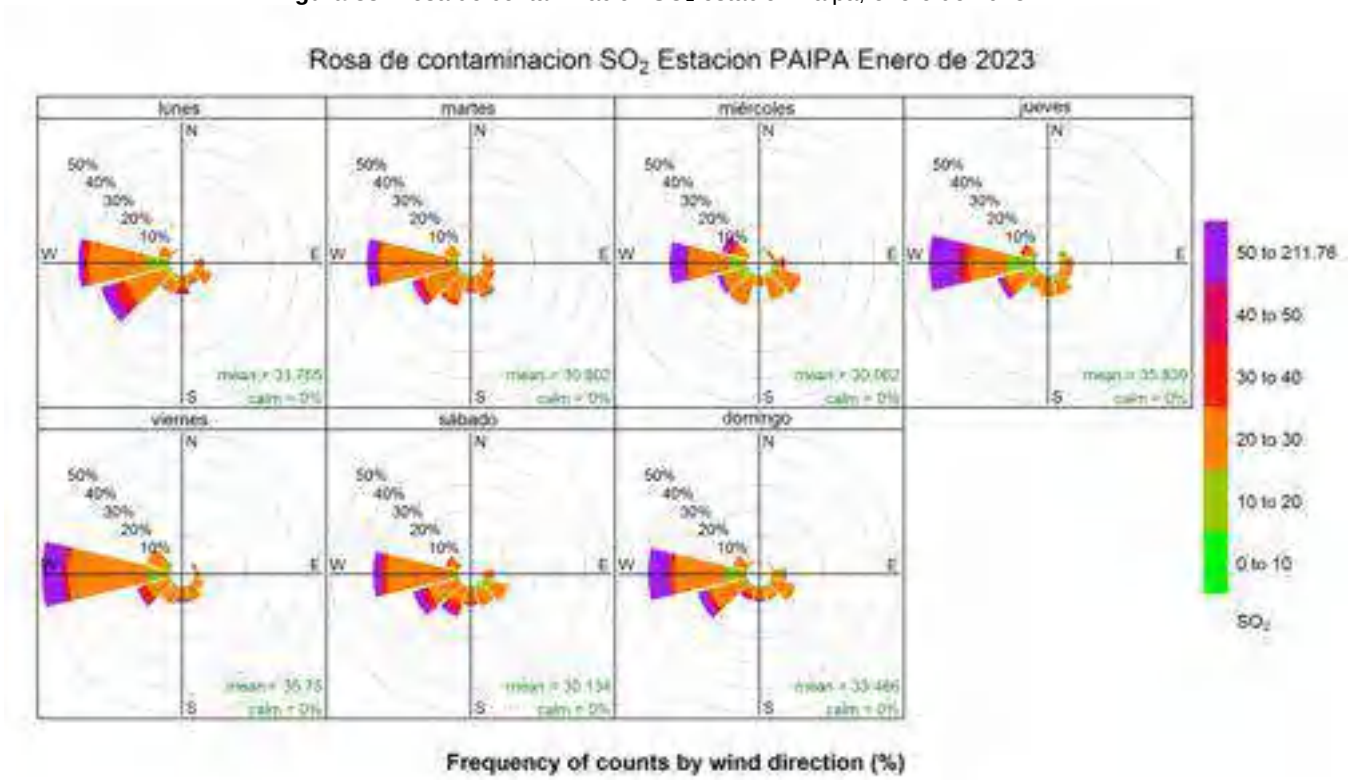

Fuente: CORPOBOYACA

La figura No 38 representa la Rosa de contaminación para el contaminante Dióxido de Azufre SO_2 de la estación Paipa, se identifica que los vientos de lunes a domingo para el mes de enero de 2023 provienen del **SUR, SUROESTE y OESTE**, la concentración diaria se encuentra en su mayoría en valores entre 0 a 40 µg/m³ de un máximo permisible de 50 µg/m³.

6.5. Rosa de contaminación estación Bomberos Nobsa

Figura 39. Rosa de contaminación estación Bomberos Nobsa, enero de 2023

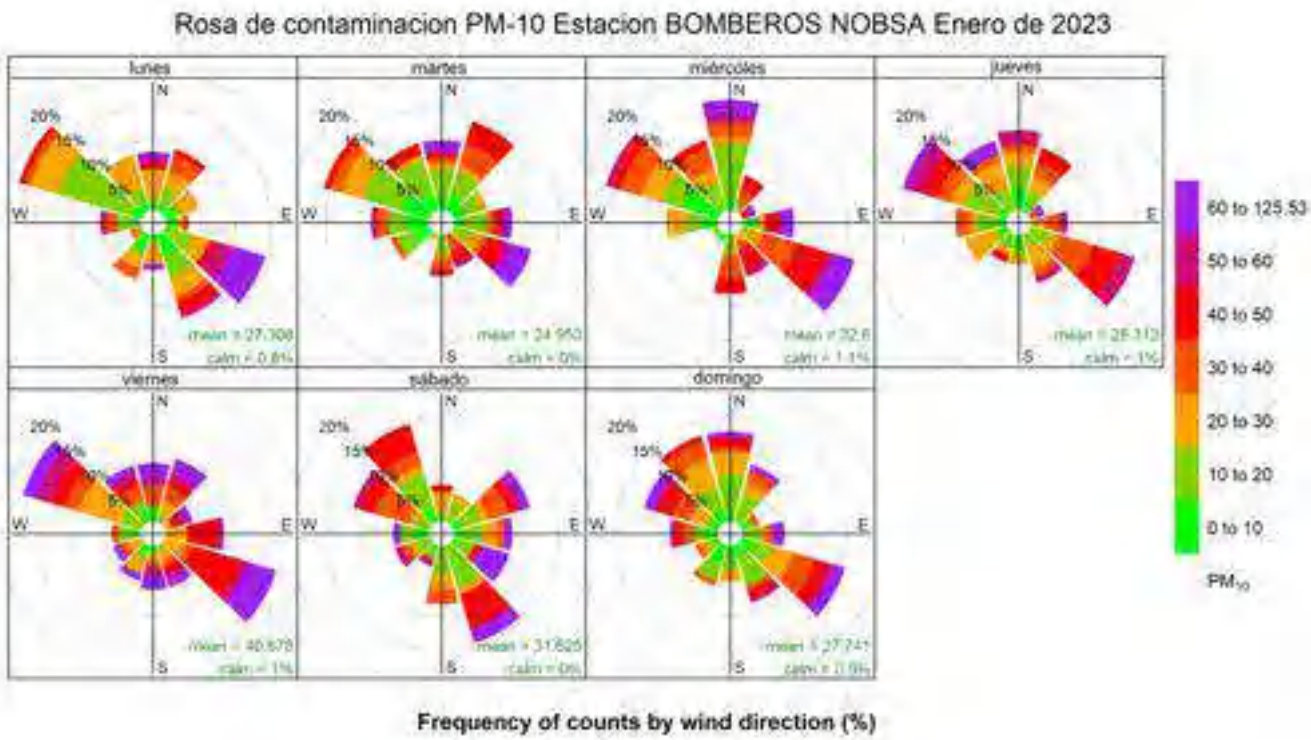

Fuente: CORPOBOYACA

La figura No 39 representa la Rosa de contaminación de la estación Bomberos Nobsa, se identifica que los vientos de lunes a domingo para el mes de enero de 2023 provienen del **NOROESTE, OESTE y ESTE**, la concentración diaria se encuentra en su mayoría en valores entre 0 a 40 µg/m³ de un máximo permisible de 75 µg/m³.

6.6. Rosa de contaminación estación Nazaret

Figura 40. Rosa de contaminación estación Nazaret, enero de 2023

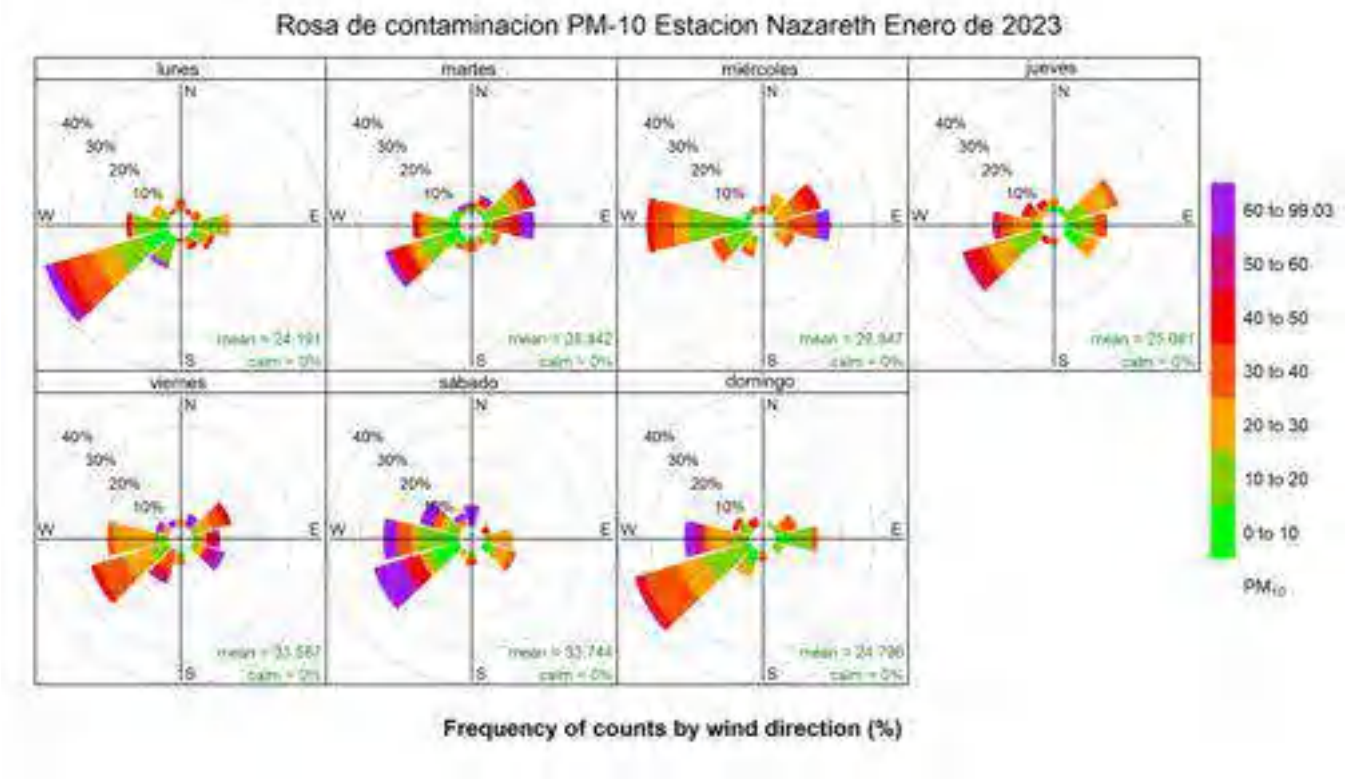

Fuente: CORPOBOYACA

La figura No 40 representa la Rosa de contaminación de la estación Nazaret, se identifica que los vientos de lunes a domingo para el mes de enero de 2023 provienen del **SUROESTE, ESTE y NORESTE** la concentración diaria se encuentra en su mayoría en valores entre 0 a 40 µg/m³ de un máximo permisible de 75 µg/m³.

6.7. Rosa de contaminación estación Volcán Paipa

Figura 41. Rosa de contaminación estación volcán Paipa, enero de 2023

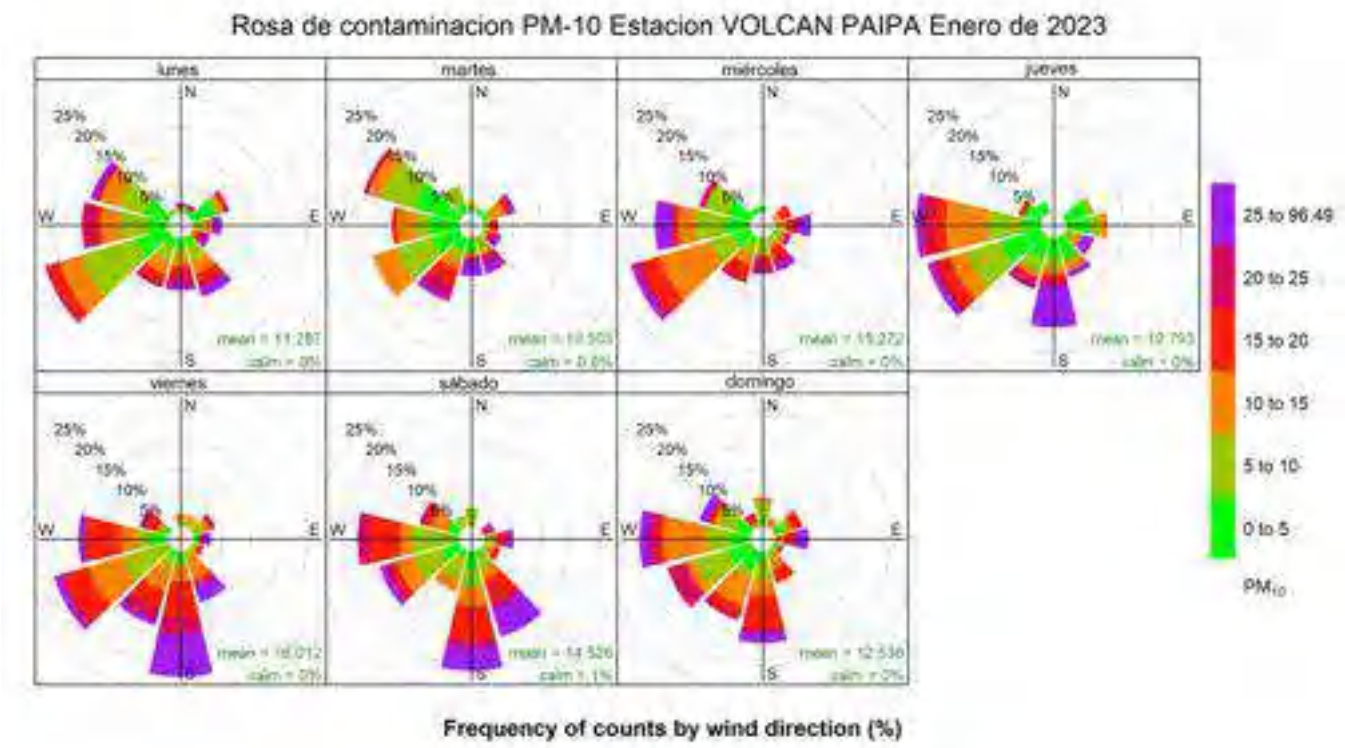

Fuente: CORPOBOYACA

La figura No 41 representa la Rosa de contaminación de la estación Volcán Paipa, se identifica que los vientos de lunes a domingo para el mes de enero de 2023 provienen del **OESTE, NOROESTE, SUROESTE Y SUR** la concentración diaria se encuentra en su mayoría en valores entre 0 a 30 µg/m^3 de un máximo permisible de 75 µg/m^3.

Figura 42. Rosa de contaminación SO_2 estación volcán Paipa, enero de 2023

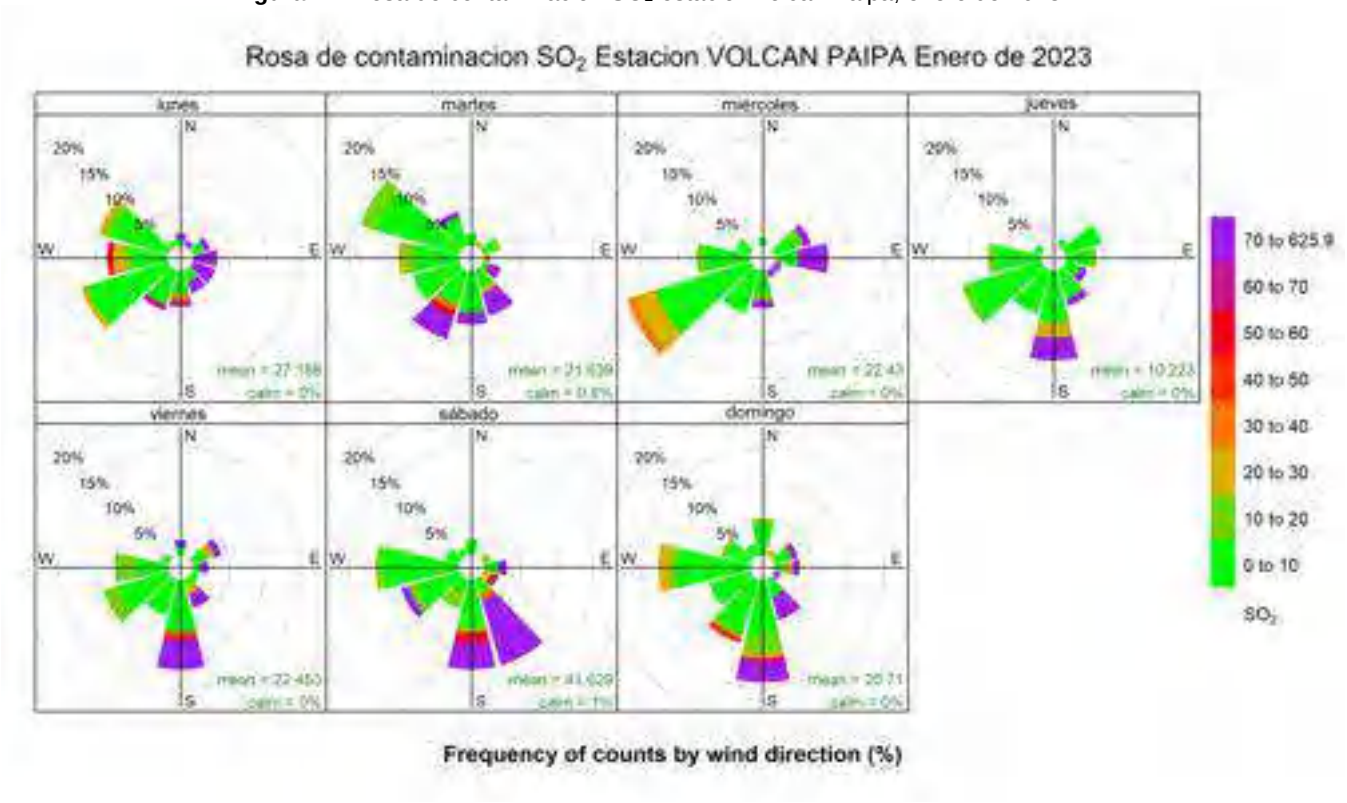

Fuente: CORPOBOYACA

La figura No 42 representa la Rosa de contaminación del contaminante Dióxido de Azufre SO_2 de la estación Volcán Paipa, se identifica que los vientos de lunes a domingo para el mes de enero de 2023 provienen del **NOROESTE, SUROESTE, SUR Y SURESTE** la mayor concentración del contaminante se presenta cuando sus vientos provienen del **SUR, SUROESTE y SURESTE** algunos valores horarios para este mes exceden el permisible de 50 µg/m³.

7. Gráfico Polar de estaciones Material Particulado PM-10

Un gráfico polar es un gráfico de línea trazado de forma circular, el cual muestra las tendencias de los valores de datos por medio de ángulos, se utilizan para visualizar variables que varían en función de velocidad y dirección del viento.

7.1. Gráfico Polar de estaciones Material Particulado PM-10

Figura 43. Gráfico polar por estaciones PM-10, enero de 2023

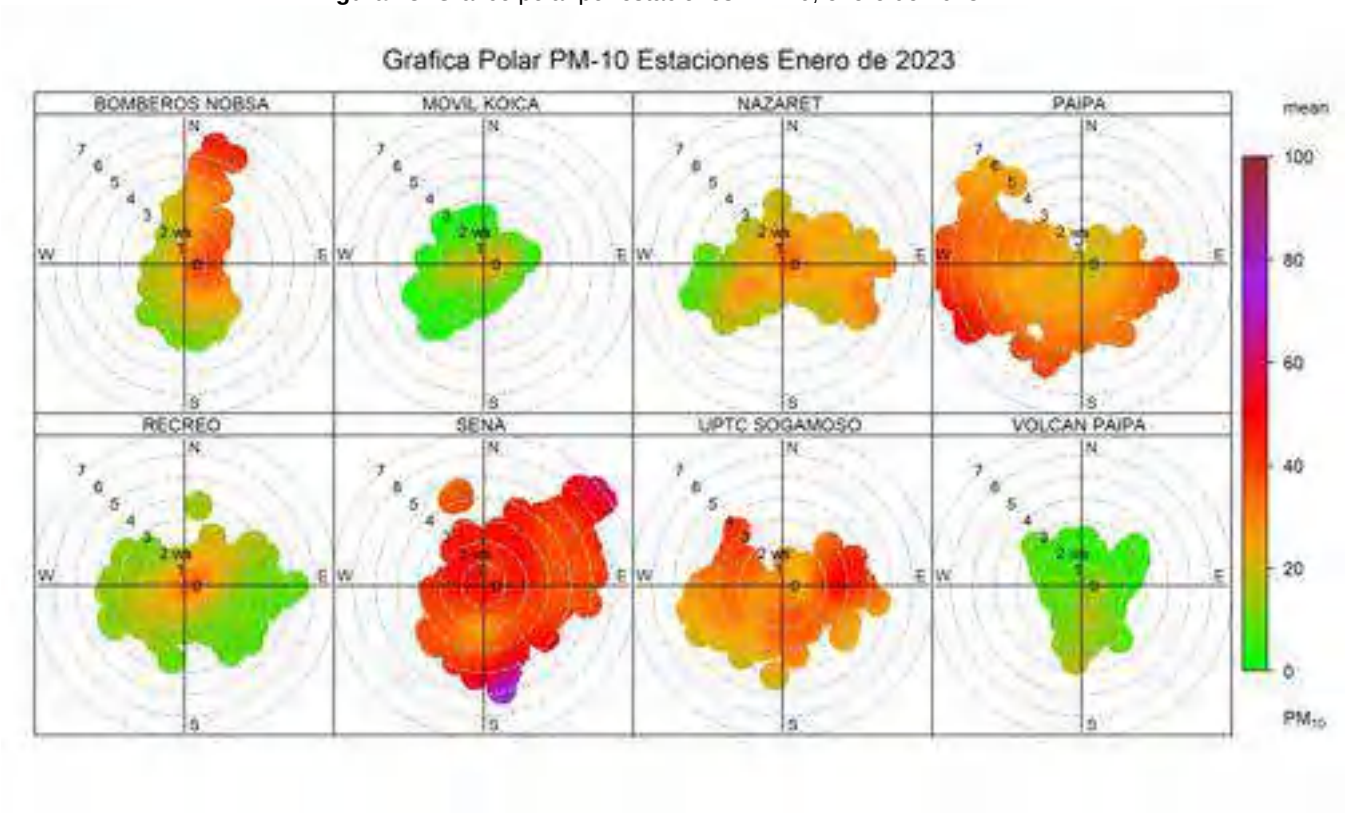

Fuente: CORPOBOYACA

La figura No 43 identifica que las estaciones que presentan mayor valor en la velocidad del viento son **UPTC Sogamoso, Paipa y SENA**, tienen la mayoría de valores de concentración del contaminante PM-10 entre 30 a 60 µg/m³ de un máximo permisible de 75 µg/m³.

La estación SENA evidencia los registros más altos del contaminante PM-10 cuando los vientos provienen del **SUROESTE, NOROESTE y OESTE** con valores de velocidad del viento entre 0 a 4 m/s.

La estación Recreo registra las concentraciones más altas del contaminante PM-10 cuando la velocidad del viento esta entre 0 a 1 m/s.

La estación Paipa registra las concentraciones más altas del contaminante PM-10 cuando los vientos provienen del **OESTE** y con valores de velocidad del viento entre 0 a 6 m/s.

7.2. Gráfico Polar de estaciones Material Particulado PM-2.5

Figura 44. Gráfico Polar por estaciones PM-2.5, enero de 2023

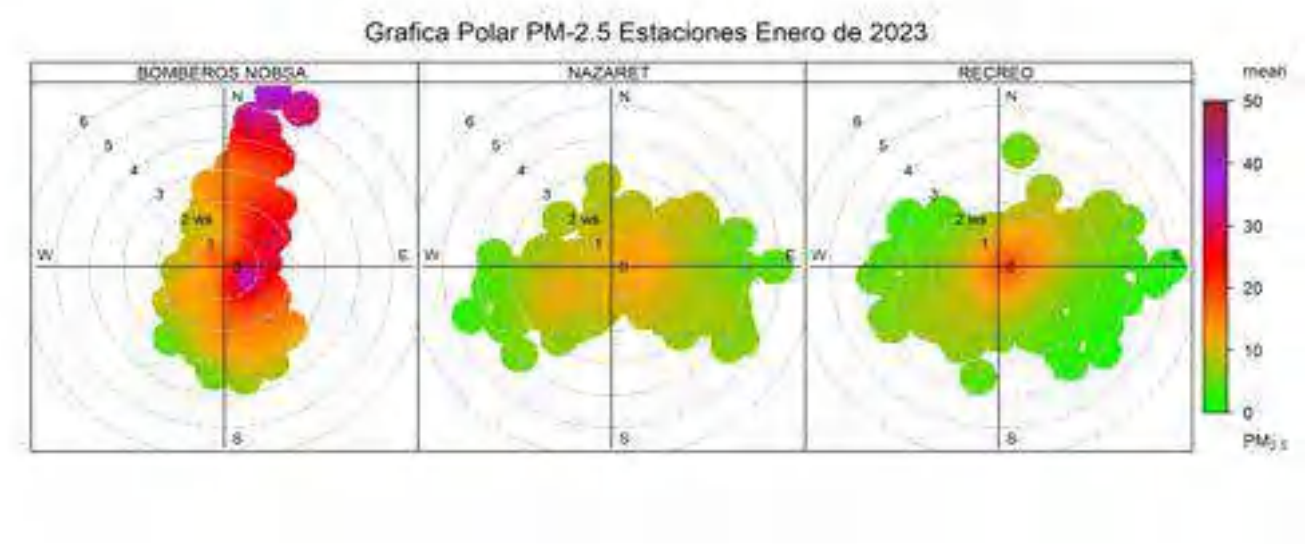

Fuente: CORPOBOYACA

La figura No 44 se identifica que las estaciones que presentan mayor valor en la velocidad del viento son Recreo y Nazaret, tiene valores en el contaminante PM-2.5 entre 15 a 30 µg/m^3 de un máximo permisible de 37µg/m^3

La estación Recreo registra las concentraciones más altas del contaminante PM-2.5 cuando la velocidad del viento esta entre 0 a 1 m/s.

La estación Bomberos Nobsa registra las concentraciones más altas del contaminante PM-2.5 cuando los vientos provienen del **ESTE y NORESTE** con valores de velocidad del viento entre 0 a 4 m/s.

7.3. Gráfico Polar de estaciones dióxido de Azufre SO_2

Figura 45. Gráfico Polar por estaciones SO_2, enero de 2023

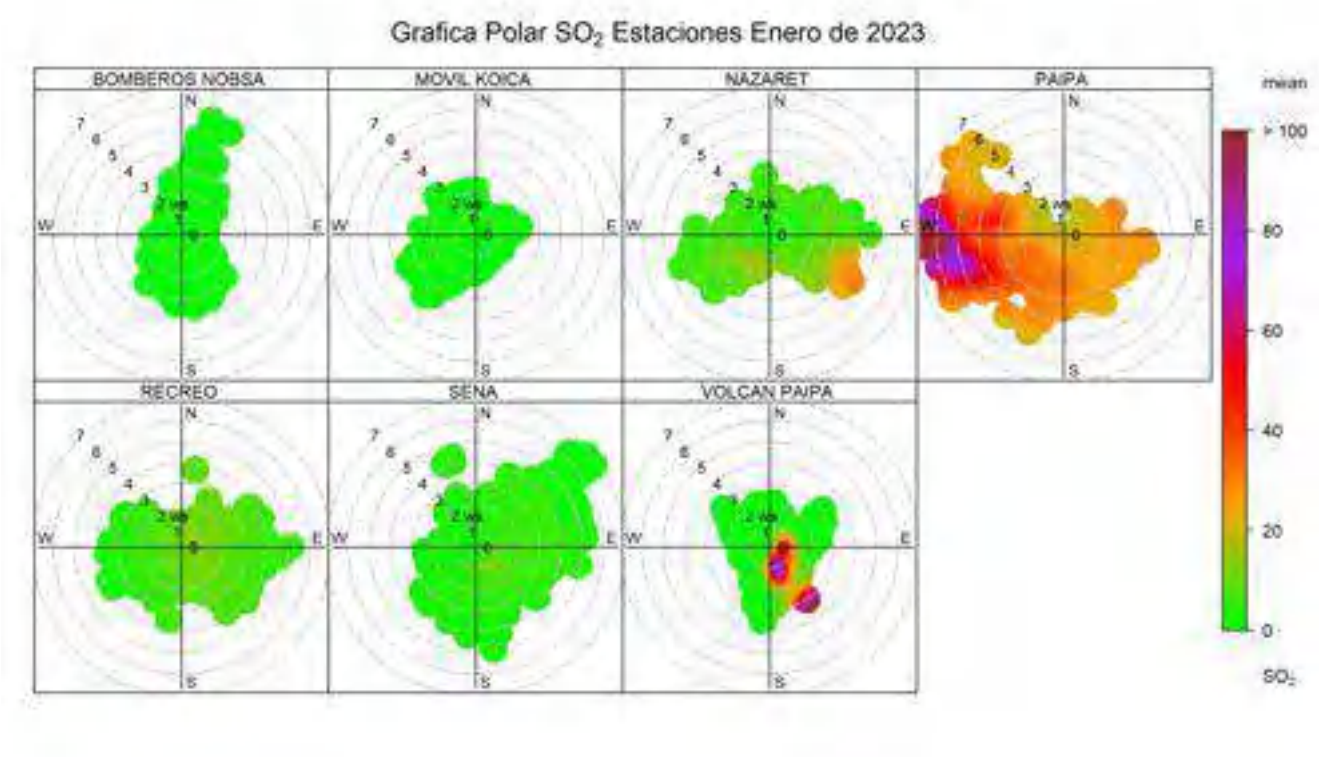

Fuente: CORPOBOYACA

La figura No 45 se identifica que las estaciones que presentan que las mayores velocidades del viento son Nazaret, Paipa y SENA dichas estaciones tienen valores en el contaminante SO_2 entre 10 a 50 µg/m³ de un máximo permisible de 50 µg/m³ para un tiempo de exposición de 24 horas.

La estación Paipa presenta valores altos de concentración del contaminante Dióxido de Azufre SO_2 cuando sus vientos provienen del **ESTE** con vientos mayores a 4 m/s.

La estación Volcán Paipa presenta valores altos de concentración del contaminante Dióxido de Azufre SO_2 cuando sus vientos provienen del **ESTE y SURESTE** con vientos mayores a 2 m/s.

7.4. Gráfico Polar de estaciones Ozono O_3

Figura 46. Gráfico Polar por estaciones O_3, enero de 2023

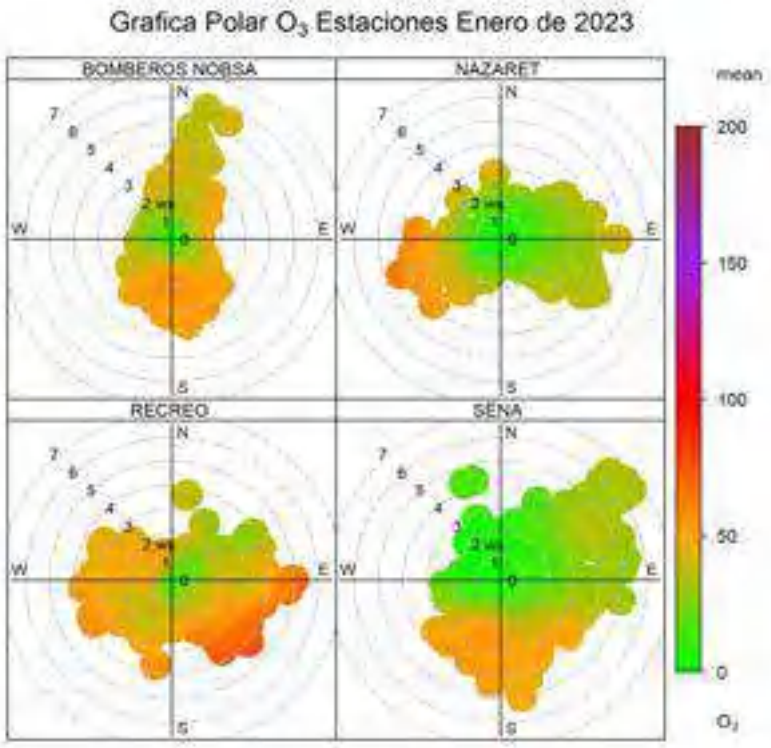

Fuente: CORPOBOYACA

La figura No 46 evidencia la estación SENA presenta valores de concentración mayores cuando sus vientos provienen del **ESTE** y su velocidad del viento registra entre 2 a 4 m/s, los valores de concentración para la estación SENA tiene un valor entre 15 y 30 µg/m³ de un máximo permisible de 100 µg/m³ para un tiempo de exposición de 8 horas.

La estación Bomberos Nobsa presenta valores de concentración mayores cuando sus vientos provienen del **SURESTE** y su velocidad del viento registra entre 4 a 6 m/s, los valores de concentración para la estación Bomberos Nobsa tiene un valor entre 15 y 30 µg/m³ de un máximo permisible de 100 µg/m³ para un tiempo de exposición de 8 horas.

La estación Recreo presenta valores de concentración mayores cuando sus vientos provienen del **SUROESTE** y su velocidad del viento registra entre 4 a 6 m/s, los valores de concentración para la estación Recreo tiene un valor entre 15 y 30 µg/m³ de un máximo permisible de 100 µg/m³ para un tiempo de exposición de 8 horas.

7.5. Gráfico Polar de estaciones Monóxido de Carbono CO

Figura 47. Gráfico Polar por estaciones CO, enero de 2023



Fuente: CORPOBOYACA

La figura No 47 evidencia que la estación que presenta mayor valor en la concentración del contaminante Monóxido de Carbono CO es Móvil Koica, sus valores de concentración se encuentran entre 0 y 2000 µg/m^3 de un máximo permisible de 5000 µg/m^3 por cada 8 horas.

7.6. Gráfico Polar de estaciones dióxido de Nitrógeno NO_2

Figura 48. Gráfico Polar por estaciones NO_2, enero de 2023



Fuente: CORPOBOYACA

La figura No 48 evidencia que la estación que presenta mayor valor en la concentración del contaminante dióxido de nitrógeno NO_2 es Recreo, sus valores de concentración se encuentran entre 0 y 20 µg/m³ de un máximo permisible de 200µg/m³ por 1 hora de exposición.

8. Gráfico Anular de estaciones Material Particulado PM-10

Un gráfico anular permite la visualización de los contaminantes con el fin de definir la procedencia teniendo en cuenta la velocidad del viento y la dirección del viento como elementos meteorológicos fundamentales para generarlo.

8.1. Gráfico Anular de estaciones Material Particulado PM-10

Figura 49. Gráfico anular PM-10 estaciones, enero de 2023

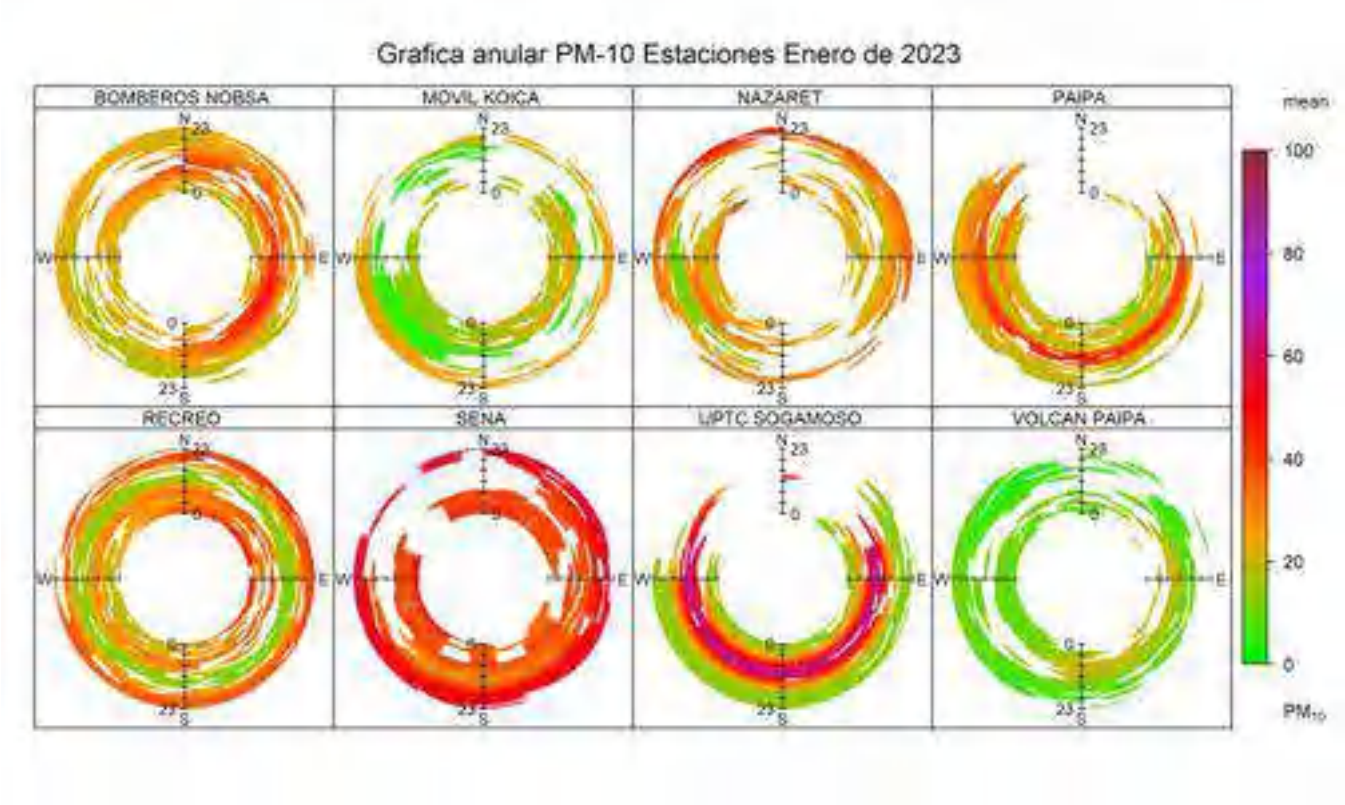

Fuente: CORPOBOYACA

La figura No 49 evidencia que la estación SENA los valores de los contaminantes se encuentran entre 35 y 50 µg/m³ de un máximo permisible de 75 µg/m³, adicional se evidencia que los valores de Material Particulado PM-10 tienen su concentración más alta en las noches y madrugadas y provienen del **ESTE y SURESTE.**

La estación Recreo presenta valores bajos en horas del mediodía, su predominancia se encuentra entre 0 a 35 µg/m³ de 75 µg/m³ que es el máximo permisible.

La estación UPTC Sogamoso presenta sus mayores valores de concentración a las horas del mediodía.

8.2. Gráfico Anular de estaciones Material Particulado PM-2.5

Figura 50. Gráfico anular PM-2.5 estaciones, enero de 2023

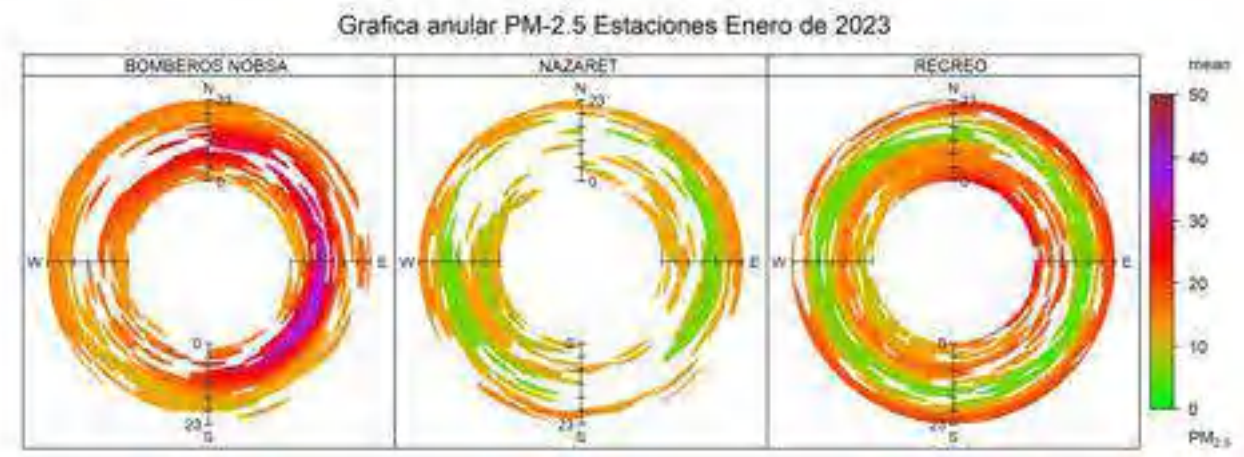

Fuente: CORPOBOYACA

La figura No 50 evidencia que la estación Recreo presenta los registros de contaminantes más bajos hacia las horas del mediodía de Material Particulado PM-2.5 y los registros más altos en las horas de la noche y madrugadas.

La estación Nazaret presenta valores de concentración altos del contaminante Material Particulado PM-2.5 en la noche y madrugada su predominancia se encuentra entre 0 a 25 µg/m^3 de 37 µg/m^3 que es el máximo permisible.

La estación Bomberos Nobsa presenta valores de concentración altos del contaminante Material Particulado PM-2.5 en la noche y madrugada su predominancia se encuentra entre 0 a 30 µg/m^3 de 37 µg/m^3 que es el máximo permisible.

8.3. Gráfico Anular de estaciones Dióxido de Azufre SO_2

Figura 51. Gráfico anular SO_2 estaciones, enero de 2023

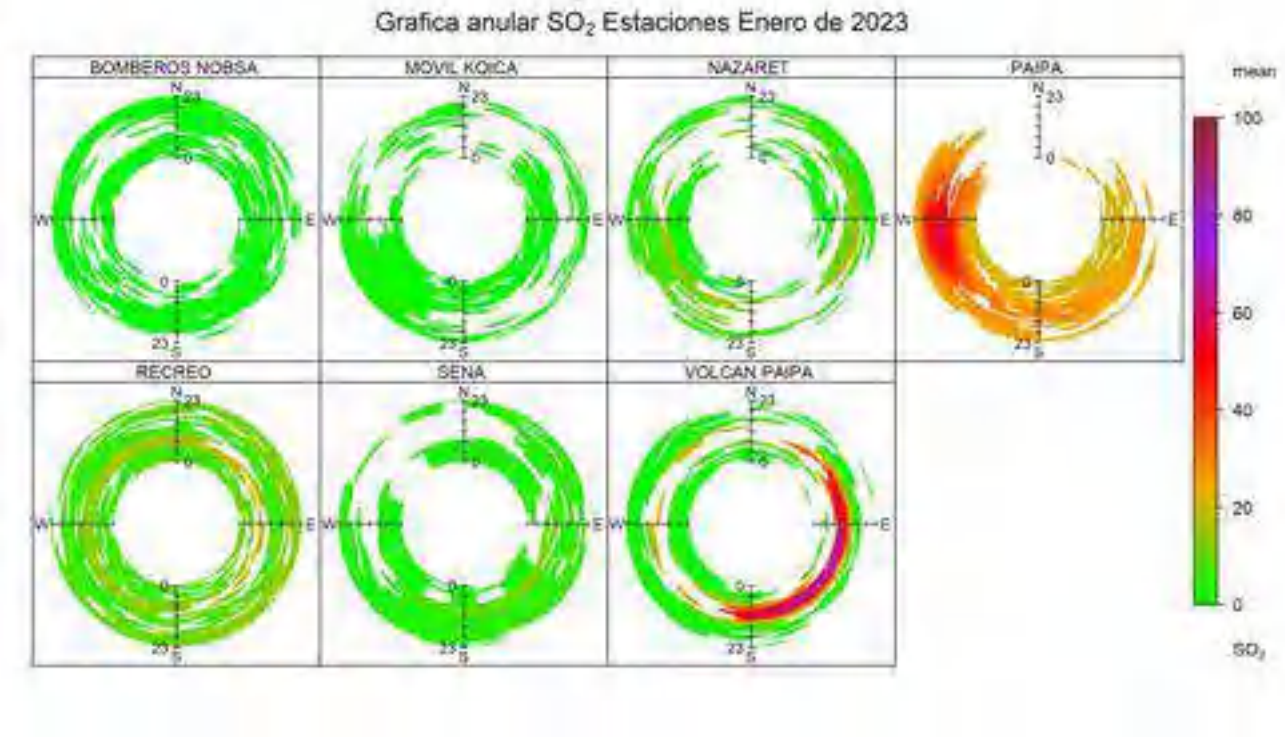

Fuente: CORPOBOYACA

La figura No 51 evidencia que el contaminante Dióxido de Azufre SO_2 para la estación Recreo presenta sus mayores valores de concentración del mediodía y la noche, sus registros se encuentran entre 0 a 20 µg/m^3 de un máximo permisible de 50 µg/m^3 para un tiempo de exposición de 24 horas.

La estación Nazaret presenta sus valores de concentración más altos cuando la dirección del viento proviene del **OESTE, SUORESTE y ESTE** en horas de la tarde, sus registros de concentración se encuentran entre 0 a 20 µg/m^3 de un máximo permisible de 50 µg/m^3 para un tiempo de exposición de 24 horas.

La estación Bomberos Nobsa presenta los valores de concentración más bajos respecto al máximo permisible, sus registros de concentración se encuentran entre 0 a 15 µg/m^3 de un máximo permisible de 50 µg/m^3 para un tiempo de exposición de 24 horas.

La estación Paipa presenta sus valores de concentración más altos cuando la dirección del viento proviene del **OESTE y SUROESTE** en horas del mediodía y madrugada sus registros de concentración se encuentran entre 0 a 50 µg/m^3 de un máximo permisible de 50 µg/m^3 para un tiempo de exposición de 24 horas.

La estación Volcán Paipa presenta sus valores de concentración más altos cuando la dirección del viento proviene del **ESTE y SURESTE** en horas del mediodía, sus registros de concentración se encuentran entre 0 a 50 µg/m^3 de un máximo permisible de 50 µg/m^3 para un tiempo de exposición de 24 horas.

La estación Móvil Koica presenta sus mayores valores de concentración en horas de la mañana, sus registros de concentración se encuentran entre 0 a 20 µg/m³ de un máximo permisible de 50 µg/m³ para un tiempo de exposición de 24 horas.

8.4. Gráfico Anular de estaciones Ozono O_3

Figura 52. Gráfico anular O_3 estaciones, enero de 2023

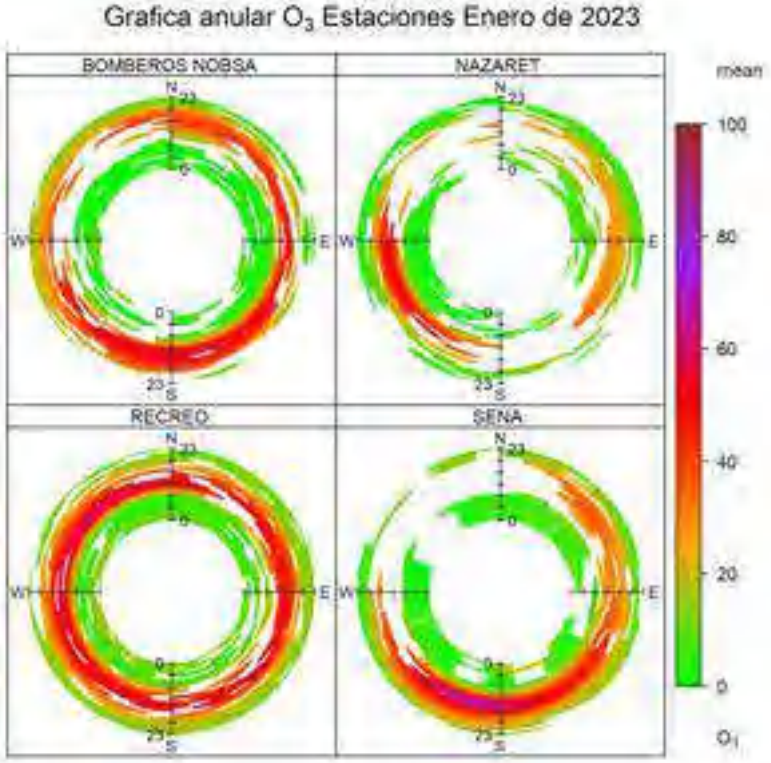

Fuente: CORPOBOYACA

La figura No 52 evidencia que la estación SENA presenta sus valores de concentración más altos del contaminante Ozono O_3 cuando sus vientos provienen del **SUR, SURESTE, OESTE y ESTE** en horas del mediodía.

La estación Bomberos Nobsa presenta sus valores de concentración más altos del contaminante Ozono O_3 cuando sus vientos provienen del **NOROESTE, SUR y ESTE** en horas del mediodía.

La estación SENA presenta sus valores de concentración más altos del contaminante Ozono O_3 cuando sus vientos provienen del **SUR** en horas del mediodía.

En general las estaciones que monitorean el contaminante Ozono O_3 registran valores altos a mediodía sin superar el máximo permisible.

8.5. Gráfico Anular de estaciones Monóxido de Carbono CO

Figura 53. Gráfico anular CO estaciones, enero de 2023

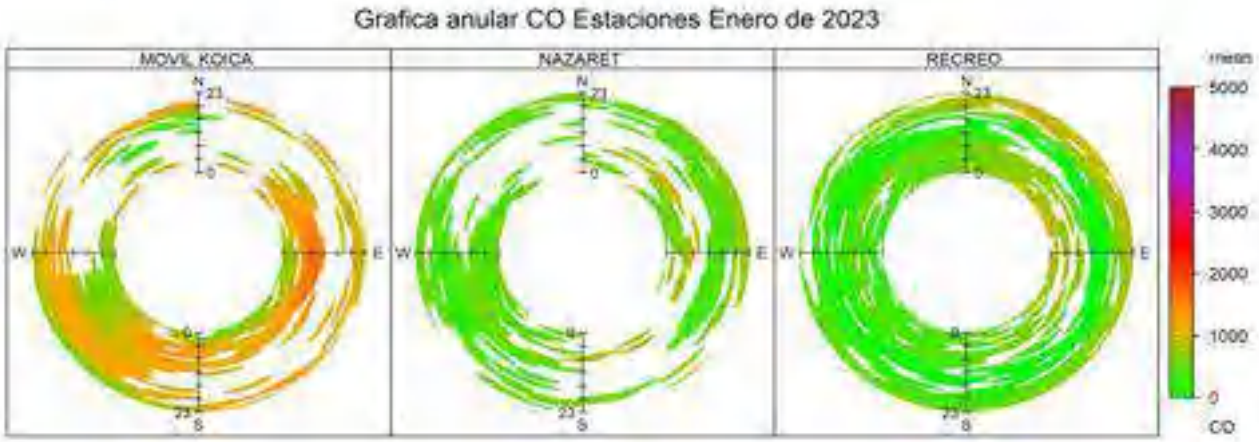

Fuente: CORPOBOYACA

La figura No 53 evidencia que el contaminante Monóxido de Carbono CO para las estaciones Móvil Koica, Nazaret y Recreo presentan valores de concentración bajos respecto al máximo permisible que es de 5000 µg/m^3 para un tiempo de exposición de 8 horas.

8.6. Gráfico Anular de estaciones Dióxido de Nitrógeno NO_2

Figura 54. Gráfico anular NO_2 estaciones, enero de 2023

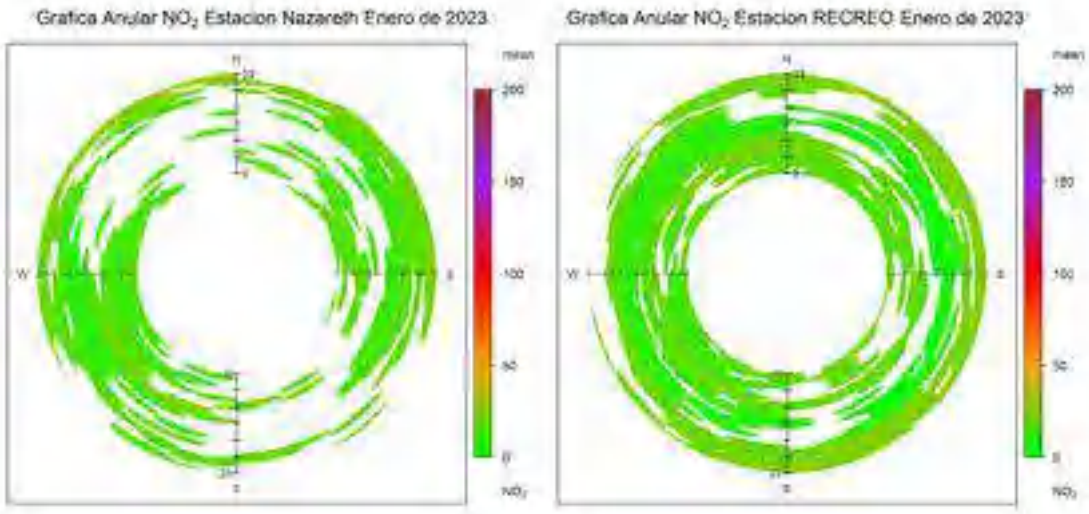

Fuente: CORPOBOYACA

La figura No 54 evidencia que el contaminante Dióxido de Nitrógeno NO_2 para las estaciones Nazaret y Recreo presentan valores de concentración bajos respecto al máximo permisible que es de 200 µg/m^3 para un tiempo de exposición de 1 hora.

9. Calendario por estaciones red de Monitoreo de calidad del aire Corpoboyacá

El calendario de las estaciones de la red de monitoreo de calidad del aire de CORPOBOYACA permite identificar los promedios diarios de cada estación de acuerdo al contaminante y compararlos con los máximos permisibles horarios, adicional se puede visualizar los días monitoreados del mes de enero de 2023 ayudando a identificar los días que tienen mayor y menor valor de concentraciones horarias de los contaminantes criterio.

Nota: Los espacios en blanco son días que no se registra concentración del contaminante por motivos no controlables externos a la operación.

9.1. Calendario enero de 2023 estación Recreo

Figura 55. Calendario estación Recreo, enero de 2023

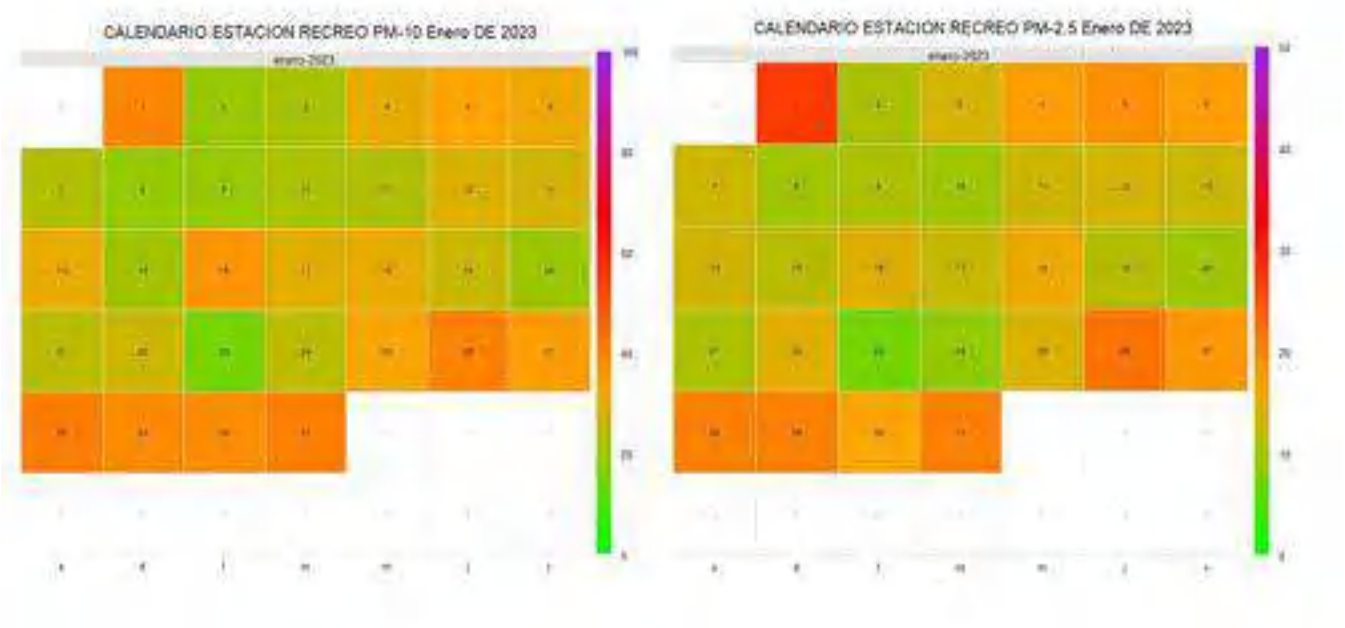

Fuente: CORPOBOYACA

La figura No 55 corresponde al calendario de material particulado PM-10 y PM-2.5 de la estación Recreo, para PM-10 se identifica que los valores más altos se presentaron los días 1, 26, 28 y 31 de enero de 2023 y los valores más bajos los 2, 8, 9 y 23 de enero de 2023 para este mes los valores de concentración se encuentran por debajo del máximo permisible 75 µg/m^3 según resolución 2254 de 2017.

Para PM-2.5 se identifica que los valores más altos se presentaron los días 1, 26, 28, 29 y 31 de enero de 2023 y los valores más bajos los días 2, 8, 9, 10, 20, 21, 23 y 24 de enero de 2023, los valores de los promedios horarios de PM-2.5 para este mes se encuentran por debajo del máximo permisible 37 µg/m^3 según resolución 2254 de 2017.

9.2. Calendario enero de 2023 estación SENA

Figura 56. Calendario estación SENA, enero de 2023

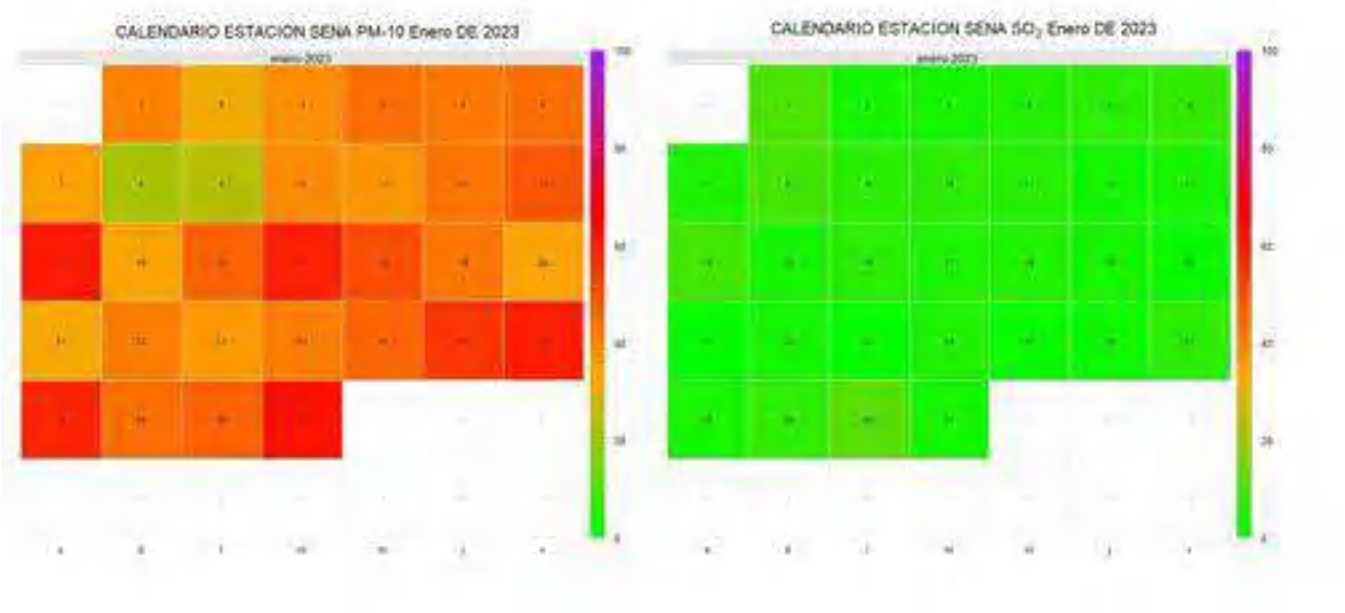

Fuente: CORPOBOYACA

La figura No 56 corresponde al calendario de material particulado PM-10 y SO_2 de la estación SENA, para PM-10 se identifica que los valores más altos se presentaron los días 14, 17, 26, 27, 28 y 31 de enero de 2023 y los valores más bajos los días 2, 8, 9 y 21 de enero de 2023, los valores de concentración para este mes supera el máximo permisible que es de 75 µg/m^3 por 24 horas de exposición según resolución 2254 de 2017.

Para SO_2 se identifica que el valor más alto se presentó el día 30 de enero de 2023 y los valores más bajos el restante de días del mes de enero de 2023, los valores de concentración para este mes se encuentran por debajo del máximo permisible 100 µg/m^3 por 1 hora de exposición según resolución 2254 de 2017.

9.3. Calendario enero de 2023 estación Nazaret

Figura 57. Calendario estación Nazaret, enero de 2023



Fuente: CORPOBOYACA

La figura No 57 corresponde al calendario de material particulado PM-10 y PM-2.5 de la estación Nazaret, para PM-10 se identifica que los valores más altos se presentaron los 27, 28 y 31 de enero de 2023 y los valores más bajos los días 2, 7, 8 y 9 de enero de 2023, los valores de los promedios horarios de PM-10 para este mes se encuentran por debajo del máximo permisible 75 µg/m^3 según resolución 2254 de 2017.

Para PM-2.5 se identifica que los valores más altos se presentaron los días 27, 28 y 31 de enero de 2023 y los valores más bajos los días 2, 7, 8 y 9 de enero de 2023, los valores de los promedios horarios de PM-2.5 para este mes se encuentran por debajo del máximo permisible 37 µg/m^3 según resolución 2254 de 2017.

9.4. Calendario enero de 2023 estación UPTC Sogamoso

Figura 58. Calendario estación UPTC Sogamoso, enero de 2023



Fuente: CORPOBOYACA

La figura No 58 corresponde al calendario de material particulado PM-10 de la estación UPTC Sogamoso, se identifica que los valores más altos se presentaron los días 1, 25, 27 y 30 de enero de 2023 y los valores más bajos los días 7, 8, 9 y 10 de enero de 2023, los promedios horarios se encuentran por debajo del máximo permisible 75 µg/m3 según resolución 2254 de 2017.

9.5. Calendario enero de 2023 estación Paipa

Figura 59. Calendario estación Paipa, enero de 2023

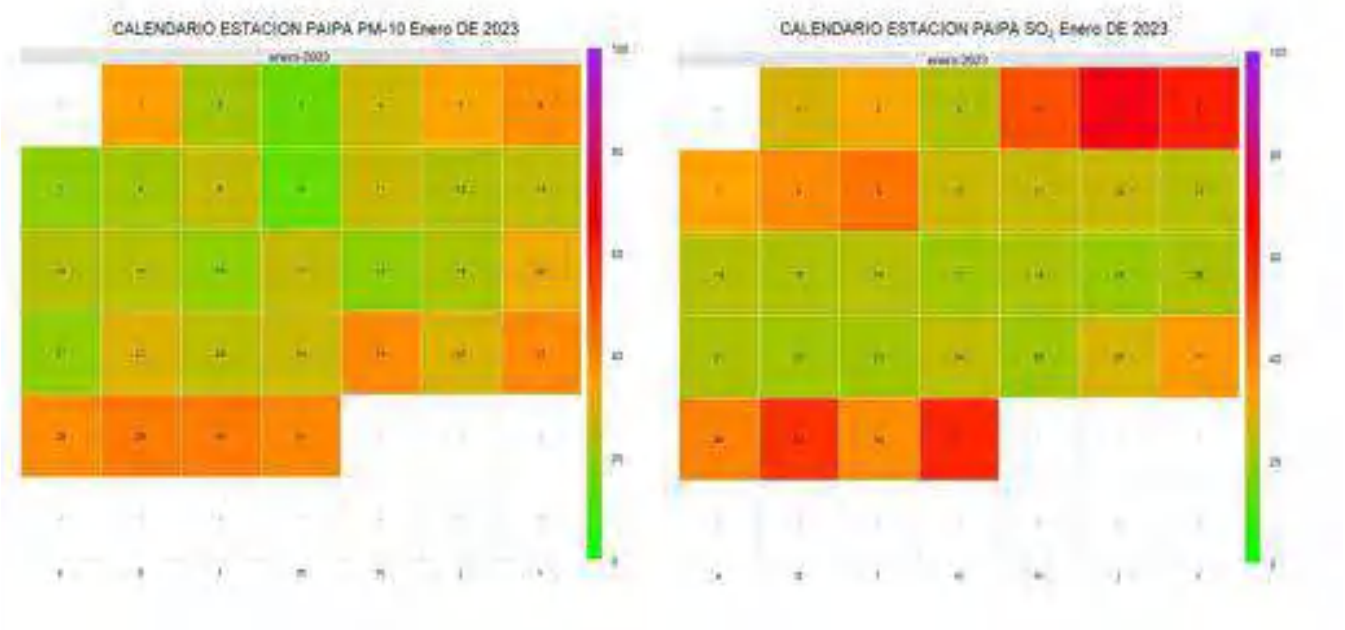

Fuente: CORPOBOYACA

La figura No 59 corresponde al calendario de material particulado PM-10 y SO_2 de la estación Paipa, para PM-10 se identifica que los valores más altos se presentaron los días 27. 29. 20 y 31 de enero de 2023 y los valores más bajos los días 3, 7, 10, 16, 18 y 21 de enero de 2023, para este mes los valores de concentración se encuentran por debajo del máximo permisible 75 µg/m^3 según resolución 2254 de 2017.

Para Dióxido de Azufre SO_2 se identifica que los valores de concentración más altos se presentaron los días 4, 5, 6, 29 y 31 de enero de 2023 superando el máximo permisible, los valores más bajos se presentaron los días 17, 19, 22, 23 y 25 de enero de 2023.

9.6. Calendario enero de 2023 estación Bomberos Nobsa

Figura 60. Calendario estación Bomberos Nobsa, enero de 2023

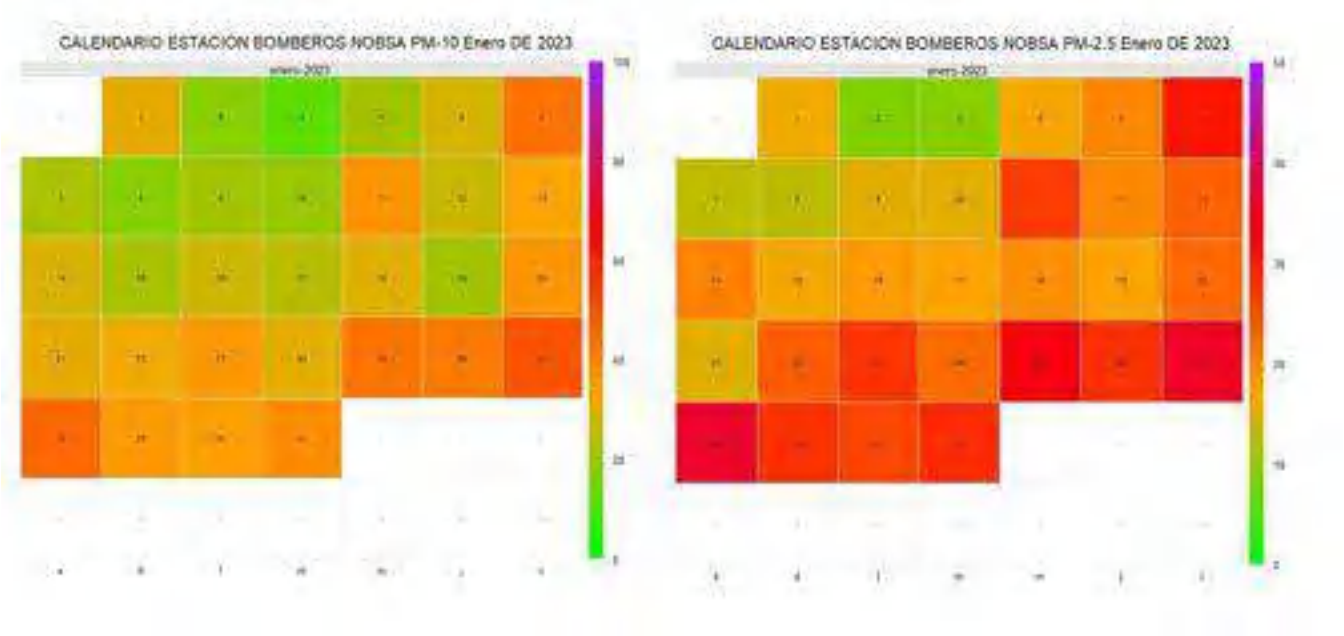

Fuente: CORPOBOYACA

La figura No 60 corresponde al calendario de material particulado PM-10 y PM-2.5 de la estación Bomberos Nobsa, para PM-10 se identifica que los valores más altos se presentaron los días 6, 25, 27 y 28 de enero de 2023 y los valores más bajos los días 2, 3, 8 y 10 de enero de 2023, para este mes los valores de concentración se encuentran por debajo del máximo permisible 75 µg/m^3 según resolución 2254 de 2017.

Para PM-2.5 se identifica que los valores más altos se presentaron los 25, 27 y 28 de enero de 2023 y los valores más bajos los días 2, 3, 7 y 8 de enero de 2023, para este mes los valores de concentración no superaron el máximo permisible que es 37 µg/m^3 según resolución 2254 de 2017.

9.7. Calendario enero de 2023 estación Volcán Paipa

Figura 61. Calendario estación Volcán Paipa, enero de 2023

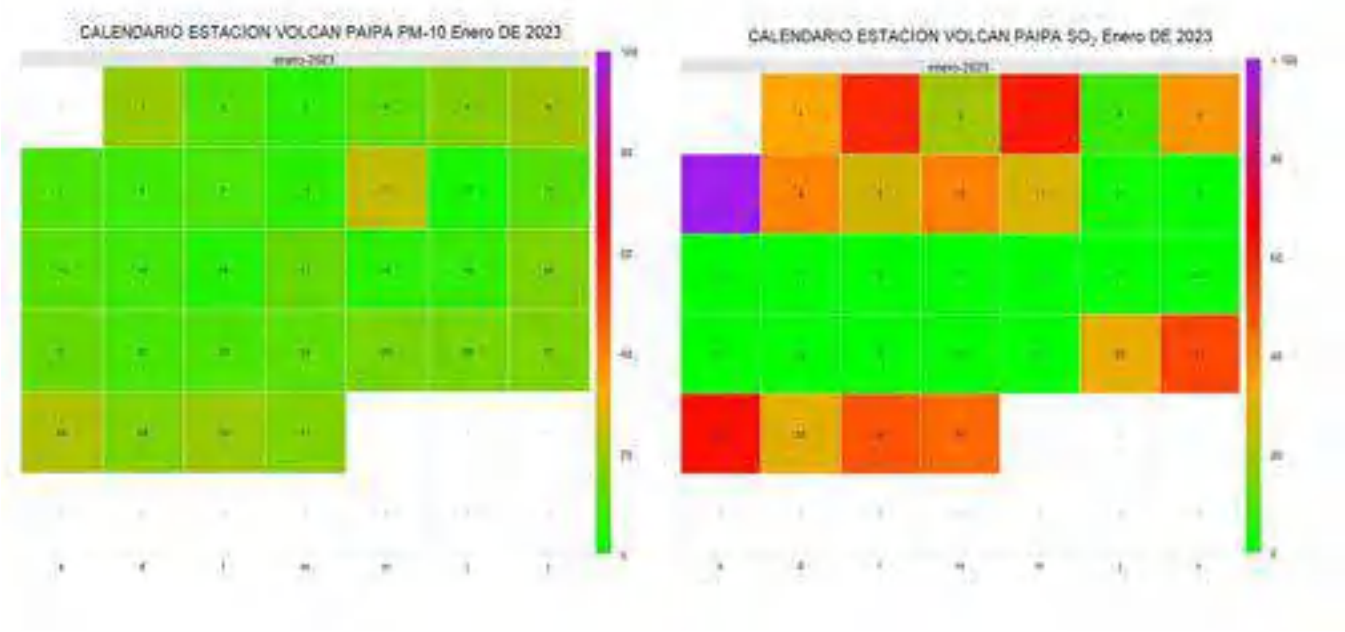

Fuente: CORPOBOYACA

La figura No 61 corresponde al calendario de material particulado PM-10 y SO_2 de la estación Volcán Paipa, para PM-10 se identifica que los valores más altos se presentaron los días 6, 11 y 28 de enero de 2023 y los valores más bajos los días 3, 10, 12, 16 y 18 de enero de 2023 los valores de concentración para PM-10 en este mes no superaron el máximo permisible que es de 75 µg/m^3 por 24 horas de exposición según resolución 2254 de 2017.

Para SO_2 se identifica que los valores más altos se presentaron los días 2, 4, 6, 7, 8, 27, 28 y 30 de enero de superando el máximo permisible en tiempo de exposición de 24 horas que es de 50 µg/m^3 según resolución 2254 de 2017.

9.8. Calendario enero de 2023 estación Móvil Koica

Figura 62. Calendario estación Móvil Koica, enero de 2023

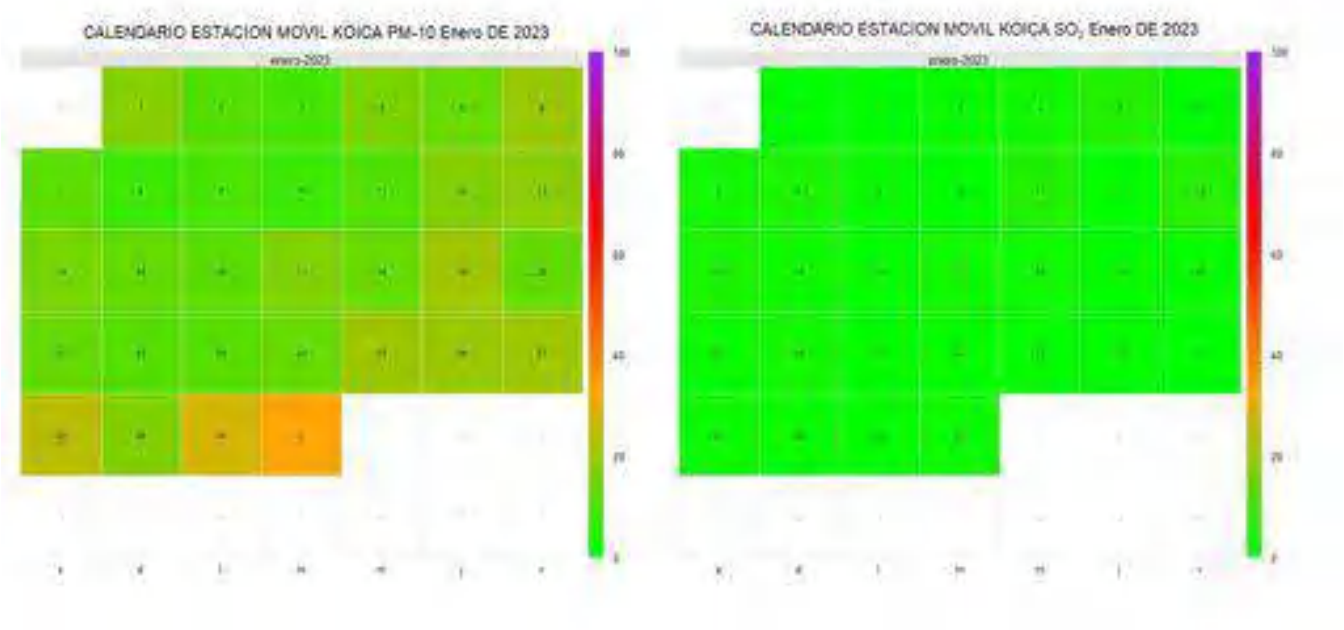

Fuente: CORPOBOYACA

La figura No 62 corresponde al calendario de material particulado PM-10 y SO_2 de la estación Móvil koica, para PM-10 se identifica que los valores más altos se presentaron los días 28, 30 y 31 de enero de 2023 y los valores más bajos los días 3, 8, 9 y 10 de enero de 2023, los valores de concentración para este mes no superaron el máximo permisible que es de 75 µg/m^3 por 24 horas de exposición según resolución 2254 de 2017.

Para SO_2 se identifica que los valores más altos se presentaron los días 5, 11 y 13 de enero de 2023 y los valores más bajos el restante de días del mes de enero de 2023, los valores de concentración para este mes se encuentran por debajo del máximo permisible 100 µg/m^3 por 1 hora de exposición según resolución 2254 de 2017.

10. Graficas por contaminante de comportamientos horarios

A continuación, se presentan las gráficas por contaminante de la red de monitoreo de Corpoboyacá en dato horario el cual permite observar la tendencia horaria que se presenta para el mes de enero de 2023.

10.1. Estación Recreo

Figura 63. Comportamiento horario PM-10, PM-2.5, SO_2 y O_3 enero de 2023

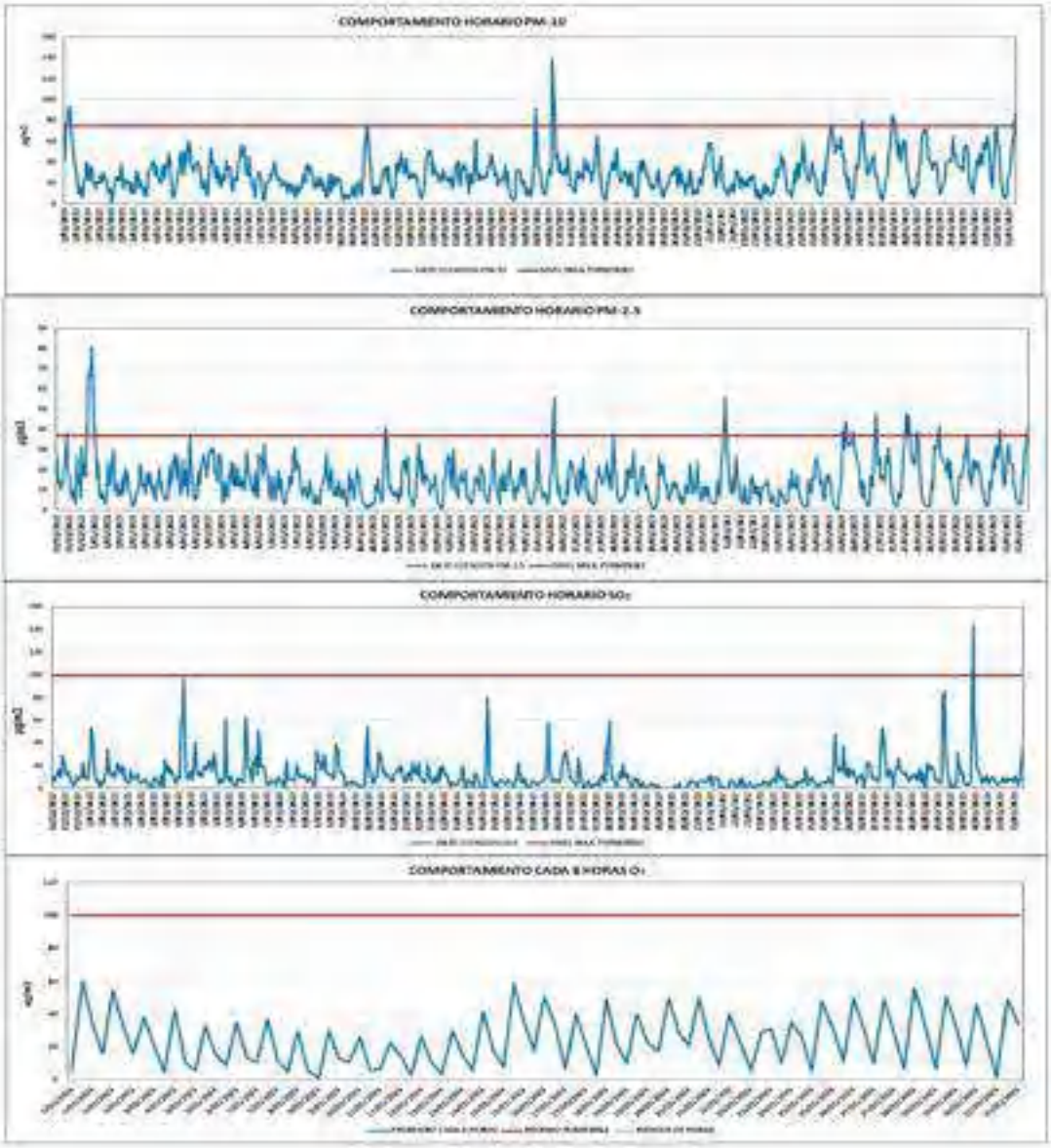

Fuente: CORPOBOYACA

10.2. Estación Nazaret

Figura 64. Comportamiento horario PM-10, PM-2.5, SO_2 y O_3 enero de 2023

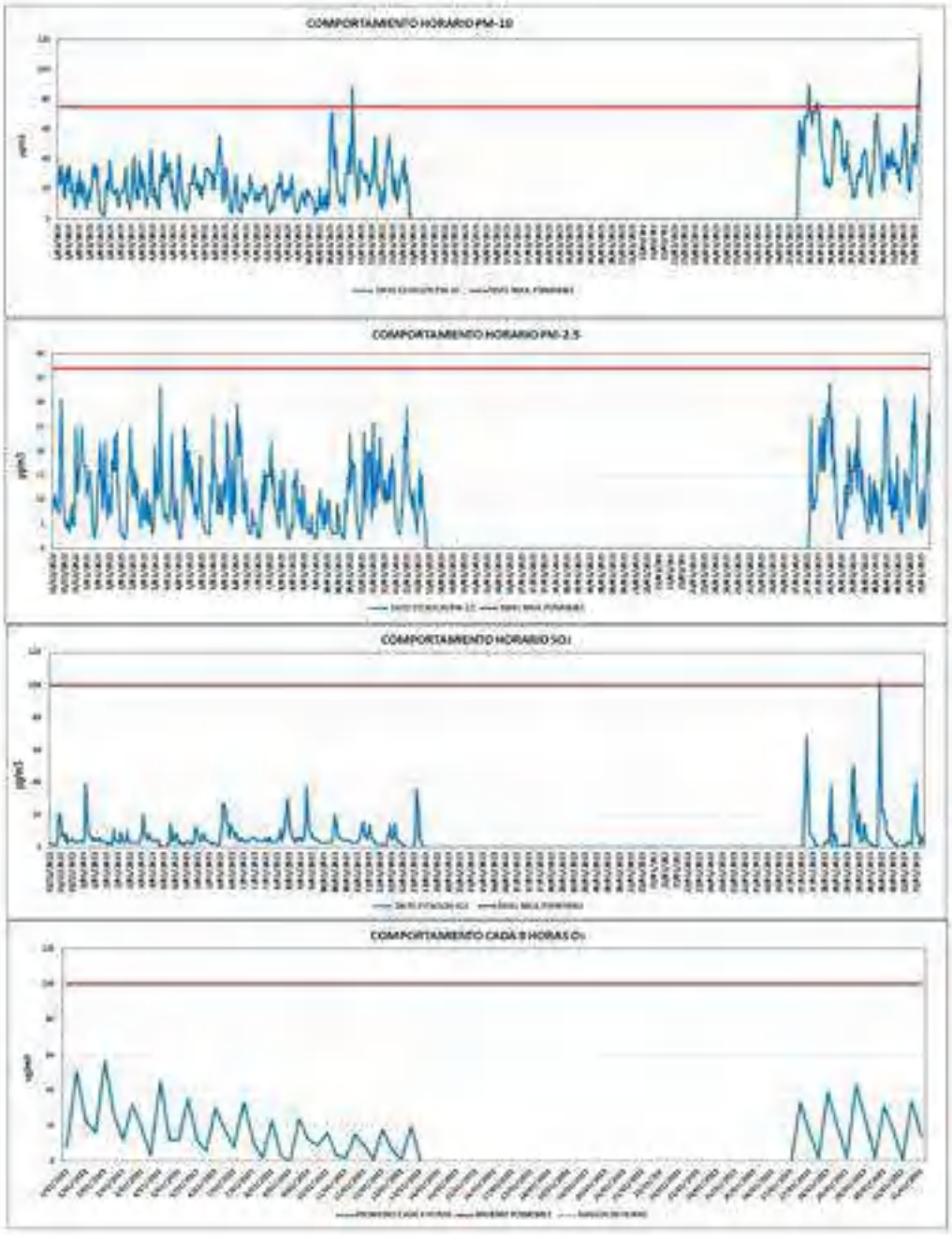

Fuente: CORPOBOYACA

10.3. Estación Volcán Paipa

Figura 65. Comportamiento horario PM-10 y SO_2 enero de 2023

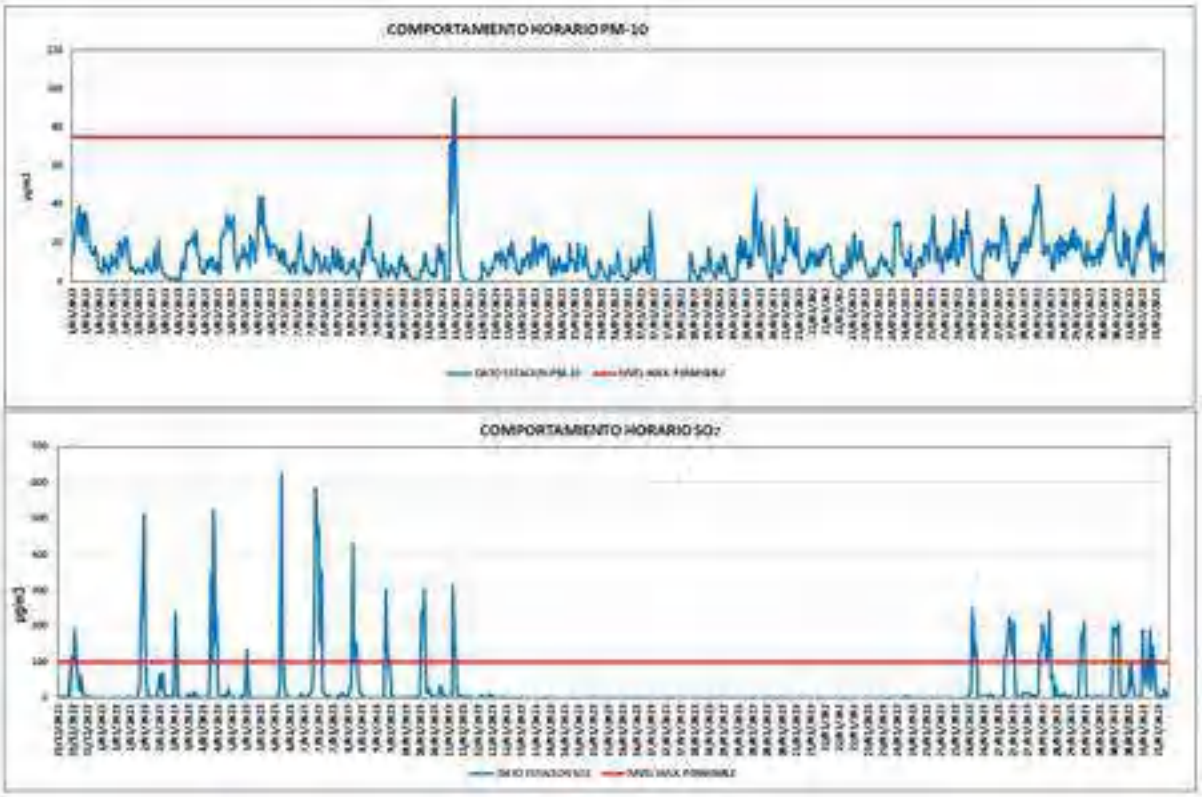

Fuente: CORPOBOYACA

10.4. Estación Bomberos Nobsa

Figura 66. Comportamiento horario PM-10, PM-2.5, SO_2 y O_3 enero de 2023

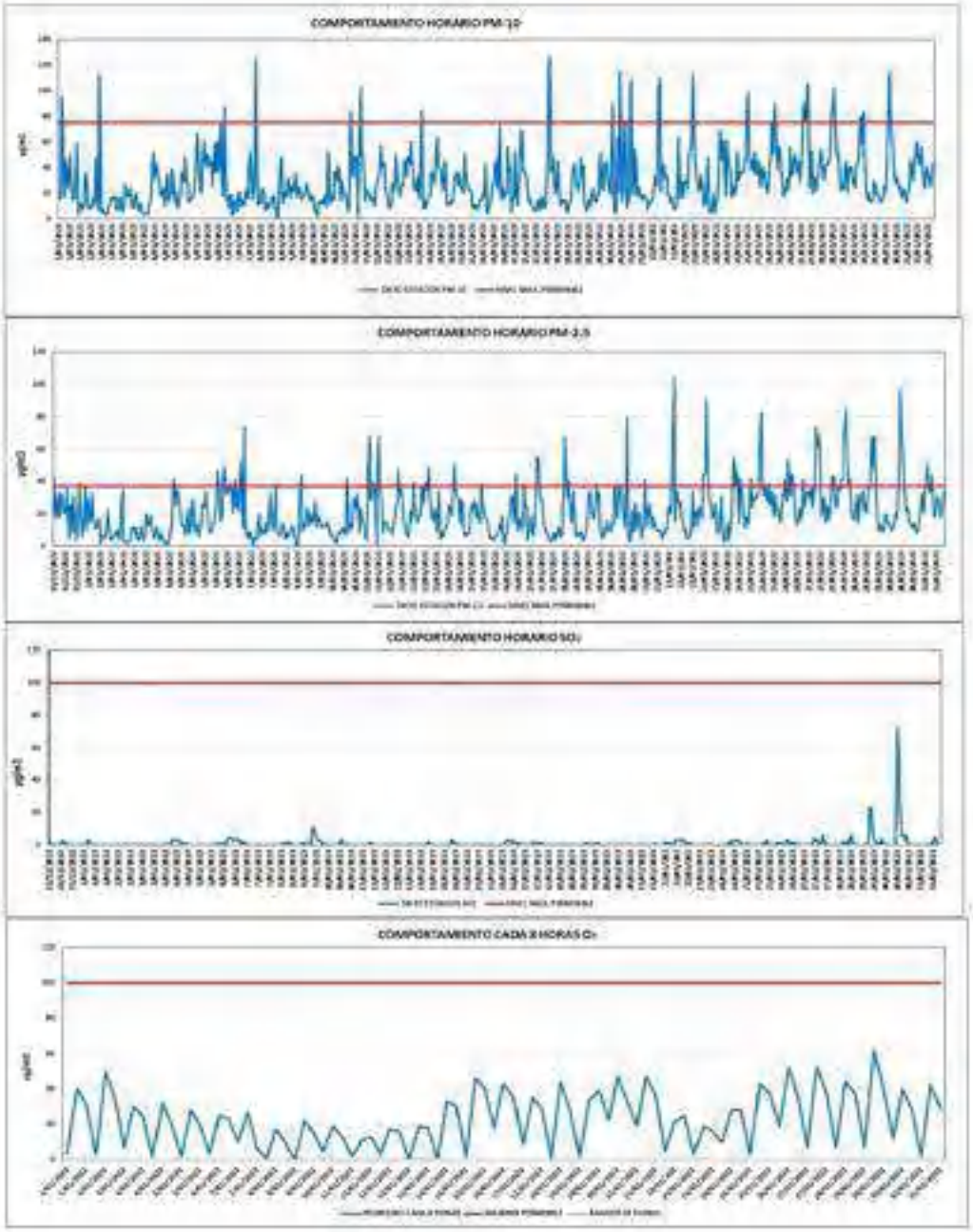

Fuente: CORPOBOYACA

10.5. Estación SENA

Figura 67. Comportamiento horario PM-10, SO_2 y O_3, enero de 2023

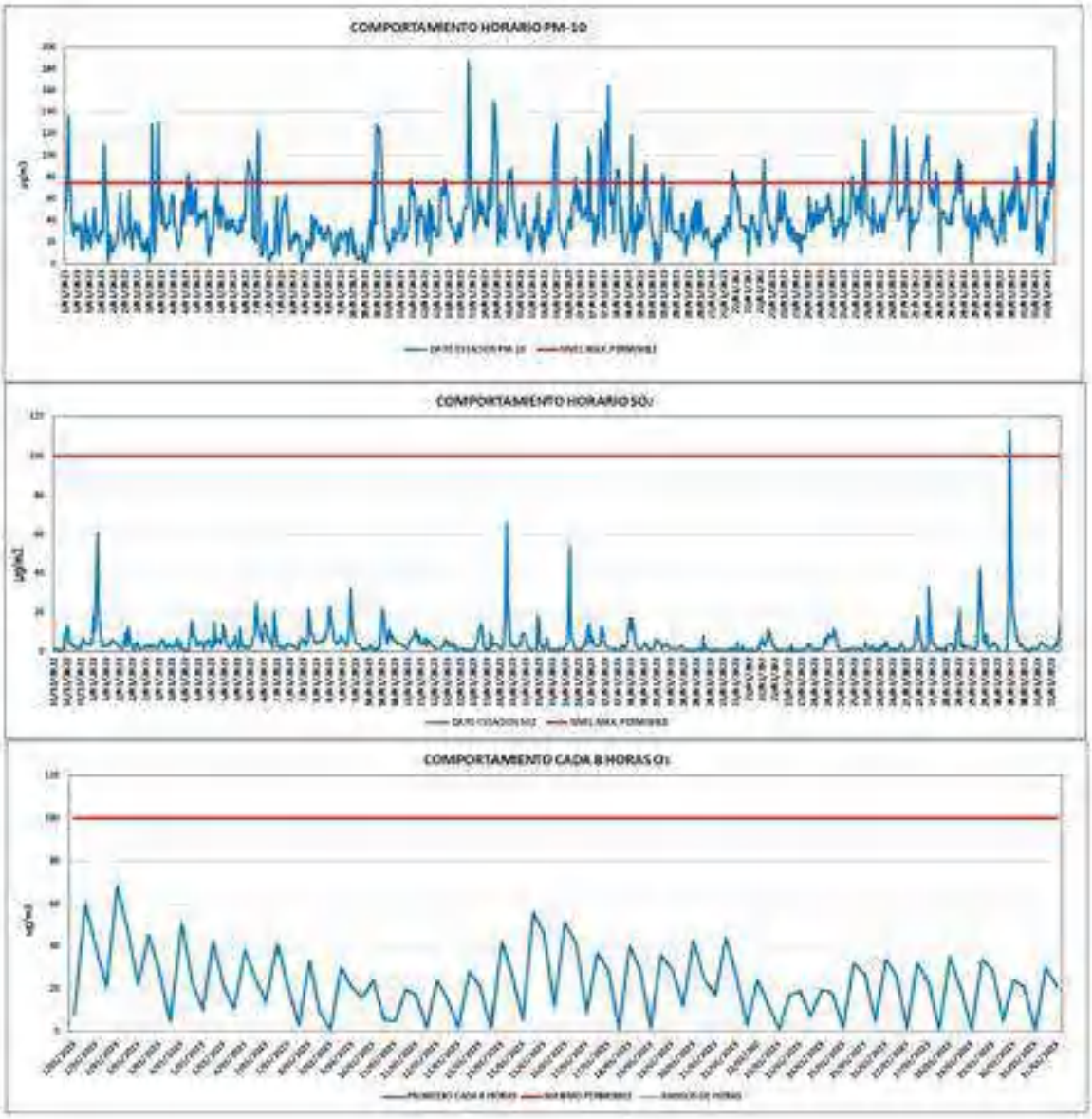

Fuente: CORPOBOYACA

10.6. Estación UPTC Sogamoso

Figura 68. Comportamiento horario PM-10, enero de 2023

Fuente: CORPOBOYACA

10.7. Estación Paipa

Figura 69. Comportamiento horario PM-10 y SO2, enero de 2023



Fuente: CORPOBOYACA

10.8. Estación Móvil Koica

Figura 70. Comportamiento horario PM-10, CO y SO2, enero de 2023

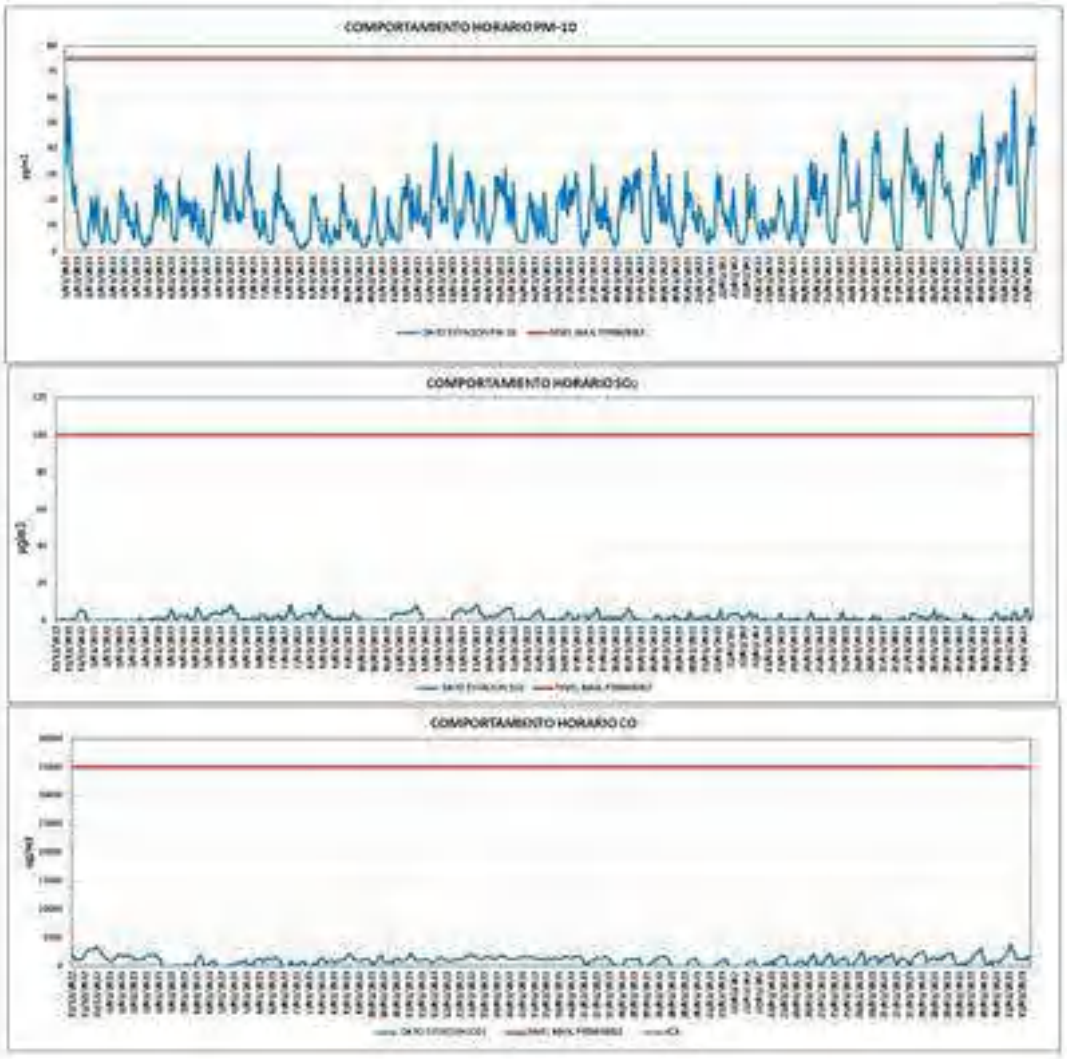

Fuente: CORPOBOYACA

11. Condiciones meteorológicas

La meteorología como la topografía juega un papel fundamental en el estado de la calidad del aire de una zona específica ya que estas establecen las condiciones y el medio bajo los cuales los contaminantes emitidos se dispersan e interactúan con los demás constituyentes de la atmósfera. Los terrenos de topografía compleja, como es el caso del valle de Sogamoso, se caracterizan por tener el efecto de inversión térmica haciendo que la dinámica atmosférica relacionada con la dispersión de contaminantes y la calidad del aire sea significativamente más compleja.

La atmósfera experimenta cambios en su estado dentro del ciclo diurno, estados que son determinadas por la cantidad de radiación a la superficie, necesaria para activar los flujos turbulentos y el ascenso del aire a las capas superiores de la tropósfera. Cuando la cantidad de energía de la radiación no es suficiente, la dinámica de las capas de la atmósfera cercanas a la superficie, es significativamente más lenta, lo cual no posibilita un rompimiento de la estabilidad atmosférica.

Figura 71. Velocidad y dirección del viento por estaciones enero de 2023



Fuente: CORPOBOYACA

12. Valores de concentración relevantes

Para el mes de enero de 2023 se registran picos en valores de concentración horarios para los contaminantes Material Particulado PM-10, PM-2.5 y Dióxido de Azufre SO_2 los cuales según resolución 2254 de 2017 tienen un máximo permisible de acuerdo a un tiempo de exposición de 24 horas, para estas concentraciones no se superan los máximos permisibles establecidos.

Tabla 7. Concentraciones relevantes

CONCENTRACIONES RELEVANTES, ENERO DE 2023							
ESTACION	FECHA	HORA	CONTAMINANTE	VALOR CONCENTRACION (ug/m3)	INCERTIDUMBRE U%	MAX. PERMISIBLE 24 HORAS (ug/m3)	MAX. PERMISIBLE 1 HORA (ug/m3)
BOMBEROS NOBSA	1/01/2023	10:00 A.M	PM-10	113		75	
BOMBEROS NOBSA	7/01/2023	11:00 P.M	PM-10	125		75	
BOMBEROS NOBSA	11/01/2023	4:00 P.M	PM-10	103		75	
BOMBEROS NOBSA	18/01/2023	8:00 A.M	PM-10	126		75	
BOMBEROS NOBSA	18/01/2023	9:00 A.M	PM-10	105		75	
BOMBEROS NOBSA	20/01/2023	8:00 P.M	PM-10	115		75	
BOMBEROS NOBSA	21/01/2023	5:00 A.M	PM-10	108		75	
BOMBEROS NOBSA	22/01/2023	5:00 A.M	PM-10	103		75	
BOMBEROS NOBSA	22/01/2023	6:00 A.M	PM-10	110		75	
BOMBEROS NOBSA	22/01/2023	10:00 A.M	PM-10	113		75	
BOMBEROS NOBSA	27/01/2023	11:00 A.M	PM-10	103	± 5.22	75	
BOMBEROS NOBSA	27/01/2023	12:00 P.M	PM-10	105		75	
BOMBEROS NOBSA	28/01/2023	10:00 A.M	PM-10	102		75	
BOMBEROS NOBSA	30/01/2023	9:00 A.M	PM-10	116		37	
BOMBEROS NOBSA	4/01/2023	8:00 A.M	PM-2.5	42		37	
BOMBEROS NOBSA	5/01/2023	9:00 P.M	PM-2.5	46		37	
BOMBEROS NOBSA	5/01/2023	10:00 P.M	PM-2.5	41		37	
BOMBEROS NOBSA	6/01/2023	2:00 A.M	PM-2.5	41		37	
BOMBEROS NOBSA	6/01/2023	3:00 A.M	PM-2.5	50		37	
BOMBEROS NOBSA	6/01/2023	12:00 P.M	PM-2.5	41		37	
BOMBEROS NOBSA	6/01/2023	8:00 P.M	PM-2.5	74		37	
BOMBEROS NOBSA	8/01/2023	9:00 P.M	PM-2.5	44		37	
BOMBEROS NOBSA	10/01/2023	12:00 P.M	PM-2.5	42		37	
BOMBEROS NOBSA	11/01/2023	7:00 A.M	PM-2.5	49		37	
BOMBEROS NOBSA	11/01/2023	8:00 A.M	PM-2.5	68		37	
BOMBEROS NOBSA	11/01/2023	3:00 P.M	PM-2.5	44		37	
BOMBEROS NOBSA	11/01/2023	4:00 P.M	PM-2.5	68		37	
BOMBEROS NOBSA	14/01/2023	9:00 A.M	PM-2.5	51		37	
BOMBEROS NOBSA	17/01/2023	8:00 A.M	PM-2.5	56		37	
BOMBEROS NOBSA	17/01/2023	9:00 A.M	PM-2.5	54		37	
BOMBEROS NOBSA	18/01/2023	8:00 A.M	PM-2.5	68		37	
BOMBEROS NOBSA	18/01/2023	9:00 A.M	PM-2.5	47		37	
BOMBEROS NOBSA	20/01/2023	1:00 P.M	PM-2.5	46		37	
BOMBEROS NOBSA	20/01/2023	2:00 P.M	PM-2.5	80		37	
BOMBEROS NOBSA	22/01/2023	5:00 A.M	PM-2.5	72		37	
BOMBEROS NOBSA	22/01/2023	6:00 A.M	PM-2.5	104		37	
BOMBEROS NOBSA	23/01/2023	10:00 A.M	PM-2.5	90		37	
BOMBEROS NOBSA	23/01/2023	11:00 A.M	PM-2.5	50		37	
BOMBEROS NOBSA	24/01/2023	9:00 A.M	PM-2.5	56		37	
BOMBEROS NOBSA	25/01/2023	8:00 A.M	PM-2.5	71	± 5.22	37	
BOMBEROS NOBSA	25/01/2023	9:00 A.M	PM-2.5	83		37	
BOMBEROS NOBSA	26/01/2023	8:00 A.M	PM-2.5	53		37	
BOMBEROS NOBSA	27/01/2023	8:00 A.M	PM-2.5	74		37	
BOMBEROS NOBSA	27/01/2023	9:00 A.M	PM-2.5	62		37	
BOMBEROS NOBSA	27/01/2023	10:00 A.M	PM-2.5	64		37	
BOMBEROS NOBSA	27/01/2023	11:00 A.M	PM-2.5	69		37	
BOMBEROS NOBSA	27/01/2023	10:00 P.M	PM-2.5	43		37	
BOMBEROS NOBSA	27/01/2023	11:00 P.M	PM-2.5	43		37	
BOMBEROS NOBSA	28/01/2023	8:00 A.M	PM-2.5	69		37	
BOMBEROS NOBSA	28/01/2023	9:00 A.M	PM-2.5	72		37	
BOMBEROS NOBSA	28/01/2023	10:00 A.M	PM-2.5	84		37	
BOMBEROS NOBSA	28/01/2023	11:00 A.M	PM-2.5	63		37	
BOMBEROS NOBSA	29/01/2023	8:00 A.M	PM-2.5	68		37	
BOMBEROS NOBSA	29/01/2023	10:00 A.M	PM-2.5	66		37	
BOMBEROS NOBSA	29/01/2023	11:00 A.M	PM-2.5	68		37	
BOMBEROS NOBSA	30/01/2023	8:00 A.M	PM-2.5	62		37	
BOMBEROS NOBSA	30/01/2023	9:00 A.M	PM-2.5	96		37	
BOMBEROS NOBSA	30/01/2023	10:00 A.M	PM-2.5	69		37	
BOMBEROS NOBSA	31/01/2023	8:00 A.M	PM-2.5	51		37	

RECREO	16/01/2023	9:00 P.M	PM-10	140		75	
RECREO	16/01/2023	10:00 P.M	PM-10	111		75	
RECREO	1/01/2023	1:00 A.M	PM-2.5	67		37	
RECREO	1/01/2023	2:00 A.M	PM-2.5	66		37	
RECREO	1/01/2023	3:00 A.M	PM-2.5	73		37	
RECREO	1/01/2023	4:00 A.M	PM-2.5	81		37	
RECREO	16/01/2023	9:00 A.M	PM-2.5	56		37	
RECREO	22/01/2023	12:00 P.M	PM-2.5	56		37	
RECREO	26/01/2023	11:00 A.M	PM-2.5	48		37	
RECREO	27/01/2022	11:00 P.M	PM-2.5	48		37	
RECREO	28/01/2022	1:00 A.M	PM-2.5	47		37	
SENA	1/01/2023	5:00 P.M	PM-10	129		75	
SENA	3/01/2023	10:00 P.M	PM-10	131		75	
SENA	7/01/2023	10:00 A.M	PM-10	123		75	
SENA	10/01/2023	6:00 P.M	PM-10	128		75	
SENA	10/01/2023	7:00 P.M	PM-10	124		75	
SENA	10/01/2023	8:00 P.M	PM-10	125		75	
SENA	10/01/2023	9:00 P.M	PM-10	116		75	
SENA	13/01/2023	3:00 P.M	PM-10	188		75	
SENA	13/01/2023	4:00 P.M	PM-10	109		75	
SENA	14/01/2023	9:00 A.M	PM-10	103		75	
SENA	14/01/2023	10:00 A.M	PM-10	150		75	
SENA	14/01/2023	11:00 A.M	PM-10	140		75	
SENA	16/01/2023	8:00 A.M	PM-10	121		75	
SENA	16/01/2023	9:00 A.M	PM-10	128		75	
SENA	17/01/2023	9:00 A.M	PM-10	107		75	
SENA	17/01/2023	6:00 P.M	PM-10	124	± 5.22	75	
SENA	17/01/2023	7:00 P.M	PM-10	107		75	
SENA	17/01/2023	1:00 P.M	PM-10	129		75	
SENA	17/01/2023	11:00 P.M	PM-10	103		75	
SENA	18/01/2023	12:00 A.M	PM-10	164		75	
SENA	18/01/2023	5:00 P.M	PM-10	119		75	
SENA	26/01/2023	12:00 A.M	PM-10	115		75	
SENA	26/01/2023	10:00 P.M	PM-10	127		75	
SENA	26/01/2023	11:00 P.M	PM-10	113		75	
SENA	27/01/2023	8:00 A.M	PM-10	117		75	
SENA	27/01/2023	11:00 P.M	PM-10	112		75	
SENA	28/01/2023	12:00 A.M	PM-10	119		75	
SENA	31/01/2023	6:00 A.M	PM-10	124		75	
SENA	31/01/2023	8:00 A.M	PM-10	104		75	
SENA	31/01/2023	9:00 A.M	PM-10	134		75	
SENA	31/01/2023	11:00 P.M	PM-10	132		75	
UPTC SOGAMOSO	1/01/2023	2:00 A.M	PM-10	113		75	
UPTC SOGAMOSO	1/01/2023	3:00 A.M	PM-10	106		75	
UPTC SOGAMOSO	1/01/2023	5:00 A.M	PM-10	107		75	
UPTC SOGAMOSO	1/01/2023	6:00 A.M	PM-10	107		75	
UPTC SOGAMOSO	3/01/2023	11:00 A.M	PM-10	132		75	
UPTC SOGAMOSO	4/01/2023	9:00 A.M	PM-10	104		75	
UPTC SOGAMOSO	6/01/2023	12:00 P.M	PM-10	101		75	
UPTC SOGAMOSO	14/01/2023	8:00 A.M	PM-10	140		75	
UPTC SOGAMOSO	17/01/2023	11:00 A.M	PM-10	104		75	
UPTC SOGAMOSO	19/01/2023	3:00 P.M	PM-10	109		75	
UPTC SOGAMOSO	23/01/2023	10:00 A.M	PM-10	113		75	
UPTC SOGAMOSO	25/01/2023	9:00 A.M	PM-10	113		75	
UPTC SOGAMOSO	25/01/2023	2:00 P.M	PM-10	151	± 5.22	75	
UPTC SOGAMOSO	26/01/2023	8:00 A.M	PM-10	137		75	
UPTC SOGAMOSO	27/01/2023	7:00 A.M	PM-10	103		75	
UPTC SOGAMOSO	27/01/2023	8:00 A.M	PM-10	112		75	
UPTC SOGAMOSO	27/01/2023	9:00 A.M	PM-10	108		75	
UPTC SOGAMOSO	28/01/2023	7:00 A.M	PM-10	102		75	
UPTC SOGAMOSO	28/01/2023	8:00 A.M	PM-10	107		75	
UPTC SOGAMOSO	28/01/2023	9:00 A.M	PM-10	110		75	
UPTC SOGAMOSO	30/01/2023	8:00 A.M	PM-10	124		75	
UPTC SOGAMOSO	30/01/2023	9:00 A.M	PM-10	122		75	
UPTC SOGAMOSO	30/01/2023	10:00 A.M	PM-10	103		75	
UPTC SOGAMOSO	31/01/2023	8:00 A.M	PM-10	107		75	

Fuente: CORPOBOYACA

13. Excedencias

Para el mes de enero de 2023 se registra excedencias del contaminante criterio Dióxido de Azufre SO_2 establecido en resolución 2254 de 2017 expedida por el ministerio de ambiente y desarrollo sostenible.

Tabla 8. Excedencias enero de 2023

EXCEDENCIAS RESOLUCIÓN 2254 DE 2017 MAXIMOS PERMISIBLES, ENERO DE 2023							
ESTACION	FECHA	HORA-DÍA	CONTAMINANTE	VALOR CONCENTRACION (ug/m3)	INCERTIDUMBRE U%	MAX. PERMISIBLE 24 HORAS (ug/m3)	MAX. PERMISIBLE 1 HORA (ug/m3)
VOLCAN PAIPA	2/01/2023		SO2	74		50	
VOLCAN PAIPA	4/01/2023		SO2	67		50	
VOLCAN PAIPA	6/01/2023		SO2	68		50	
VOLCAN PAIPA	7/01/2023		SO2	112		50	
VOLCAN PAIPA	8/01/2023		SO2	51		50	
VOLCAN PAIPA	27/01/2023		SO2	61		50	
VOLCAN PAIPA	28/01/2023		SO2	64		50	
VOLCAN PAIPA	30/01/2023		SO2	55		50	
VOLCAN PAIPA	2/01/2023	9:00 A.M	SO2	197			100
VOLCAN PAIPA	2/01/2023	10:00 A.M	SO2	325			100
VOLCAN PAIPA	2/01/2023	11:00 A.M	SO2	513			100
VOLCAN PAIPA	2/01/2023	12:00 P.M	SO2	151			100
VOLCAN PAIPA	3/01/2023	12:00 P.M	SO2	240			100
VOLCAN PAIPA	4/01/2023	9:00 A.M	SO2	343			100
VOLCAN PAIPA	4/01/2023	10:00 A.M	SO2	108			100
VOLCAN PAIPA	4/01/2023	11:00 A.M	SO2	521			100
VOLCAN PAIPA	4/01/2023	12:00 P.M	SO2	153			100
VOLCAN PAIPA	4/01/2023	1:00 P.M	SO2	228	± 1.72		100
VOLCAN PAIPA	5/01/2023	10:00 A.M	SO2	134			100
VOLCAN PAIPA	6/01/2023	10:00 A.M	SO2	626			100
VOLCAN PAIPA	6/01/2023	11:00 A.M	SO2	154			100
VOLCAN PAIPA	7/01/2023	9:00 A.M	SO2	252			100
VOLCAN PAIPA	7/01/2023	10:00 A.M	SO2	589			100
VOLCAN PAIPA	7/01/2023	11:00 A.M	SO2	460			100
VOLCAN PAIPA	7/01/2023	12:00 P.M	SO2	479			100
VOLCAN PAIPA	7/01/2023	1:00 P.M	SO2	154			100
VOLCAN PAIPA	7/01/2023	2:00 P.M	SO2	353			100
VOLCAN PAIPA	8/01/2023	11:00 A.M	SO2	430			100
VOLCAN PAIPA	8/01/2023	12:00 P.M	SO2	95			100
VOLCAN PAIPA	8/01/2023	1:00 P.M	SO2	154			100
VOLCAN PAIPA	8/01/2023	2:00 P.M	SO2	123			100
VOLCAN PAIPA	9/01/2023	10:00 A.M	SO2	302			100
VOLCAN PAIPA	9/01/2023	11:00 A.M	SO2	149			100
VOLCAN PAIPA	9/01/2023	12:00 P.M	SO2	107			100
VOLCAN PAIPA	10/01/2023	11:00 A.M	SO2	246			100
VOLCAN PAIPA	10/01/2023	12:00 P.M	SO2	232			100

REGISTRO INFORME DE RESULTADOS
PARTE C. CALIDAD DE AIRE IP-001T-23

VOLCAN PAIPA	10/01/2023	1:00 P.M	SO2	305			100
VOLCAN PAIPA	11/01/2023	9:00 A.M	SO2	313			100
VOLCAN PAIPA	10/01/2023	10:00 A.M	SO2	152			100
VOLCAN PAIPA	26/01/2023	8:00 A.M	SO2	249			100
VOLCAN PAIPA	26/01/2023	9:00 A.M	SO2	116			100
VOLCAN PAIPA	26/01/2023	10:00 A.M	SO2	153			100
VOLCAN PAIPA	26/01/2023	11:00 A.M	SO2	111			100
VOLCAN PAIPA	27/01/2023	6:00 A.M	SO2	114			100
VOLCAN PAIPA	27/01/2023	7:00 A.M	SO2	120			100
VOLCAN PAIPA	27/01/2023	8:00 A.M	SO2	182			100
VOLCAN PAIPA	27/01/2023	9:00 A.M	SO2	225			100
VOLCAN PAIPA	27/01/2023	10:00 A.M	SO2	180			100
VOLCAN PAIPA	27/01/2023	11:00 A.M	SO2	124			100
VOLCAN PAIPA	27/01/2023	12:00 P.M	SO2	213			100
VOLCAN PAIPA	28/01/2023	6:00 A.M	SO2	125			100
VOLCAN PAIPA	28/01/2023	7:00 A.M	SO2	141			100
VOLCAN PAIPA	28/01/2023	8:00 A.M	SO2	204			100
VOLCAN PAIPA	28/01/2023	9:00 A.M	SO2	182			100
VOLCAN PAIPA	28/01/2023	10:00 A.M	SO2	149	± 1.72		100
VOLCAN PAIPA	28/01/2023	11:00 A.M	SO2	109			100
VOLCAN PAIPA	28/01/2023	12:00 P.M	SO2	121			100
VOLCAN PAIPA	28/01/2023	1:00 P.M	SO2	244			100
VOLCAN PAIPA	29/01/2023	11:00 A.M	SO2	178			100
VOLCAN PAIPA	29/01/2023	12:00 P.M	SO2	182			100
VOLCAN PAIPA	29/01/2023	1:00 P.M	SO2	211			100
VOLCAN PAIPA	30/01/2023	9:00 A.M	SO2	197			100
VOLCAN PAIPA	30/01/2023	10:00 A.M	SO2	183			100
VOLCAN PAIPA	30/01/2023	11:00 A.M	SO2	195			100
VOLCAN PAIPA	30/01/2023	12:00 P.M	SO2	171			100
VOLCAN PAIPA	30/01/2023	1:00 P.M	SO2	207			100
VOLCAN PAIPA	31/01/2023	5:00 A.M	SO2	189			100
VOLCAN PAIPA	31/01/2023	6:00 A.M	SO2	113			100
VOLCAN PAIPA	31/01/2023	9:00 A.M	SO2	103			100
VOLCAN PAIPA	31/01/2023	10:00 A.M	SO2	189			100
VOLCAN PAIPA	31/01/2023	12:00 P.M	SO2	142			100
VOLCAN PAIPA	31/01/2023	1:00 P.M	SO2	124			100

REGISTRO INFORME DE RESULTADOS
PARTE C. CALIDAD DE AIRE IP-001T-23

PAIPA	4/01/2023		SO2	51		50	
PAIPA	5/01/2023		SO2	69		50	
PAIPA	6/01/2023		SO2	60		50	
PAIPA	29/01/2023		SO2	56		50	
PAIPA	31/01/2023		SO2	59		50	
PAIPA	2/01/2023	6:00 P.M	SO2	103			100
PAIPA	4/01/2023	4:00 P.M	SO2	150			100
PAIPA	4/01/2023	5:00 P.M	SO2	108			100
PAIPA	5/01/2023	11:00 A.M	SO2	177			100
PAIPA	5/01/2023	12:00 P.M	SO2	108			100
PAIPA	5/01/2023	1:00 P.M	SO2	130			100
PAIPA	5/01/2023	2:00 P.M	SO2	212			100
PAIPA	5/01/2023	3:00 P.M	SO2	185			100
PAIPA	5/01/2023	4:00 P.M	SO2	139			100
PAIPA	5/01/2023	5:00 P.M	SO2	177			100
PAIPA	6/01/2023	12:00 P.M	SO2	161			100
PAIPA	6/01/2023	1:00 P.M	SO2	205			100
PAIPA	6/01/2023	2:00 P.M	SO2	149			100
PAIPA	6/01/2023	3:00 P.M	SO2	167			100
PAIPA	6/01/2023	4:00 P.M	SO2	162			100
PAIPA	8/01/2023	2:00 P.M	SO2	106			100
PAIPA	8/01/2023	3:00 P.M	SO2	202	± 1.72		100
PAIPA	9/01/2023	9:00 A.M	SO2	188			100
PAIPA	9/01/2023	1:00 P.M	SO2	167			100
PAIPA	9/01/2023	4:00 P.M	SO2	103			100
PAIPA	27/01/2023	10:00 A.M	SO2	194			100
PAIPA	28/01/2023	9:00 A.M	SO2	167			100
PAIPA	28/01/2023	10:00 A.M	SO2	162			100
PAIPA	29/01/2023	8:00 A.M	SO2	102			100
PAIPA	29/01/2023	9:00 A.M	SO2	183			100
PAIPA	29/01/2023	11:00 A.M	SO2	129			100
PAIPA	29/01/2023	5:00 P.M	SO2	126			100
PAIPA	30/01/2023	7:00 A.M	SO2	116			100
PAIPA	30/01/2023	6:00 P.M	SO2	155			100
PAIPA	30/01/2023	5:00 A.M	SO2	182			100
PAIPA	30/01/2023	6:00 A.M	SO2	123			100
PAIPA	31/01/2023	10:00 A.M	SO2	151			100
PAIPA	31/01/2023	11:00 A.M	SO2	133			100
PAIPA	31/01/2023	12:00 P.M	SO2	146			100
PAIPA	31/01/2023	6:00 P.M	SO2	123			100
SENA	30/01/2023	9:00 A.M	SO2	113			100
RECREO	30/01/2023	8:00 A.M	SO2	144			100
NAZARET	30/01/2023	8:00 A.M	SO2	102			100

Fuente: CORPOBOYACA

ANALISIS DE RESULTADOS FEBRERO DE 2023

14. Contaminantes monitoreados

En la tabla No 9 se muestran los contaminantes monitoreados para el mes de febrero de 2023 por cada estación que hace parte de la red de monitoreo de calidad del aire de CORPOBOYACA.

Tabla 9. Contaminantes monitoreados por estación

CONTAMINANTES MONITOREADOS POR ESTACION FEBRERO DE 2023						
	PM-10	PM-2.5	SO2	NO2	O3	CO
ESTACION BOMBEROS NOBSA	X	X	X		X	
ESTACION MOVIL KOICA	X		X			X
ESTACION RECREO	X	X	X	X	X	X
ESTACION SENA	X		X		X	
ESTACION NAZARET	X	X	X	X	X	
ESTACION VOLCAN PAIPA	X		X			
ESTACION PAIPA	X		X			
ESTACION UPTC SOGAMOSO	X					

Fuente: Corpoboyacá

14.1. Comportamiento de los promedios diarios de PM-10

Para el mes de febrero de 2023 se realizó monitoreo del contaminante PM-10 en 8 estaciones ubicadas en Nobsa (Nazaret, Bomberos Nobsa), Sogamoso (SENA, Parque recreacional de norte y UPTC) Paipa (GENSA y vereda el volcán) y Tunja presentando el siguiente comportamiento de los contaminantes criterios en la calidad del aire.

Figura 72. Promedio mensual PM-10 Red de monitoreo de calidad del aire CORPOBOYACA

Fuente: CORPOBOYACA

La figura No 72 evidencia el comportamiento del contaminante PM-10 en el mes de febrero de 2023 de 8 estaciones de la red de monitoreo de calidad del aire ubicadas en Nobsa, Sogamoso, Paipa y Tunja se puede identificar que la estación SENA presenta la concentración más alta con **54 µg/m³** y la estación Volcán Paipa presenta la concentración más baja con **21 µg/m³**, estos valores de concentración poseen una incertidumbre calculada en la tabla No 3, el nivel máximo permisible para un tiempo de exposición de 24 horas es de **75 µg/m³** según Resolución 2254 de 2017.

Figura 73. Promedio mensual PM-10 Valle de Sogamoso

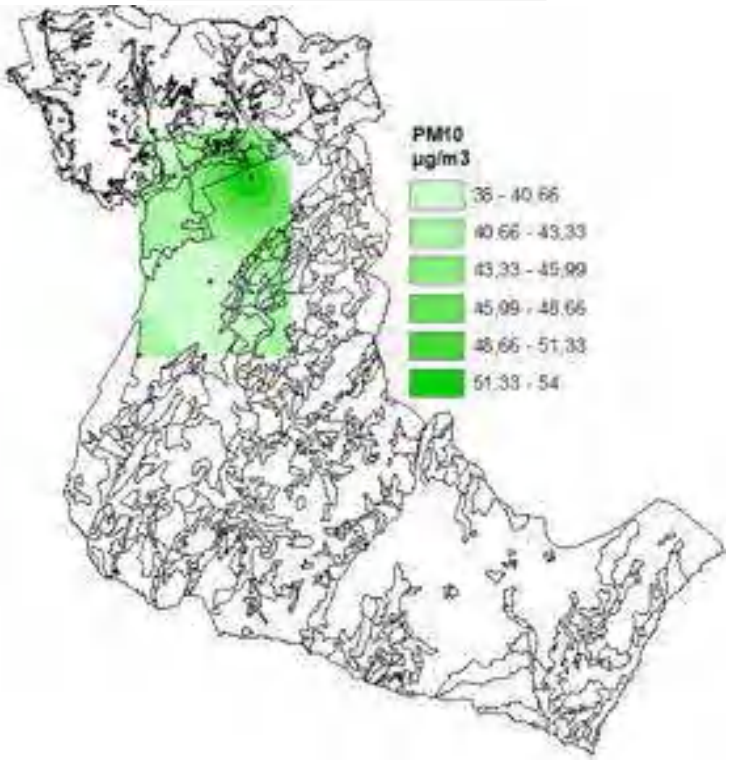

Fuente: CORPOBOYACA

En el mapa de la figura No 73 se presenta la distribución espacial de las concentraciones promedio mensuales de PM-10 para el mes de febrero de 2023. Se observa que las concentraciones más bajas predominan en el Noroeste, sur y noreste del valle de Sogamoso sobre las estaciones de Bomberos Nobsa, Recreo y Nazareth las concentraciones más altas se presentan en la estación de SENA como en el mes anterior.

14.2. Comportamiento de los promedios diarios de PM-2.5

Para el mes de febrero de 2023 se realizó monitoreo del contaminante PM-2.5 en 3 estaciones presentando el siguiente comportamiento.

Figura 74. Promedio mensual PM-2.5 Red de monitoreo de calidad del aire CORPOBOYACA

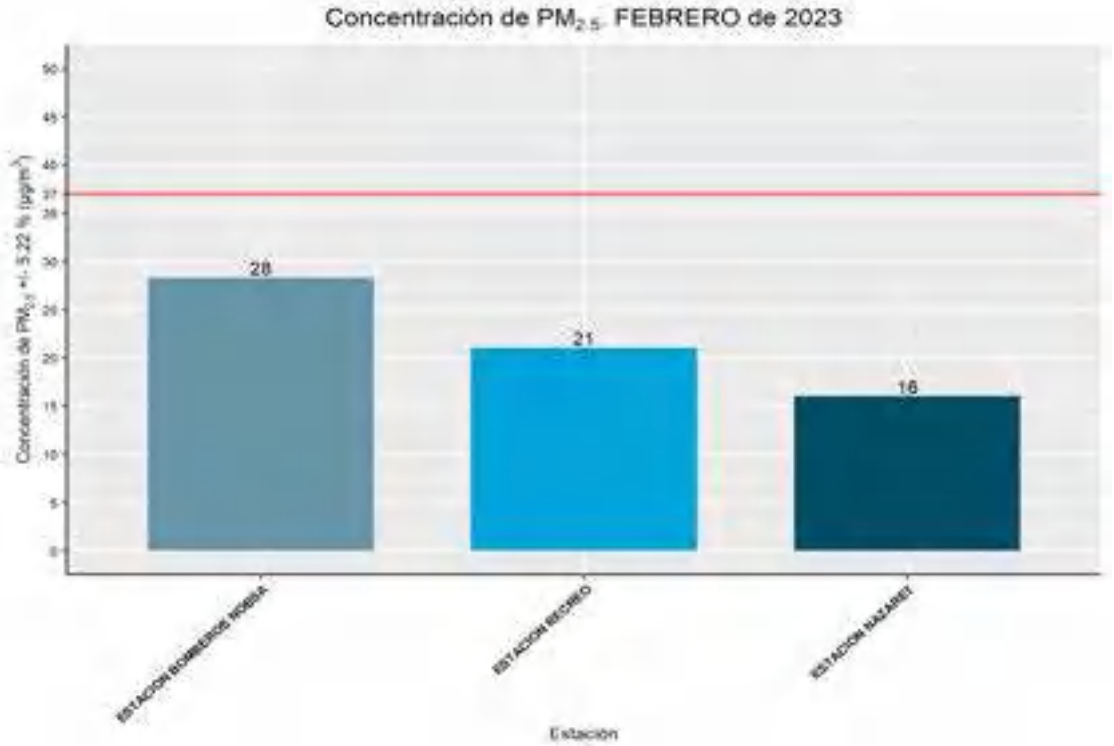

Fuente: CORPOBOYACA

La figura No 74 se evidencia el comportamiento del contaminante PM-2.5 en el mes de febrero de 2023 de 3 estaciones de la red de monitoreo de calidad del aire, se puede identificar que la estación Bomberos Nobsa registra el valor más alto de concentración de **28 µg/**m^3 y la estación Nazaret presenta la concentración más baja con un valor de **16 µg/m^3**, estos valores de concentración poseen una incertidumbre calculada en la tabla No 3, el nivel máximo permisible para un tiempo de exposición de 24 horas es de **37 µg/m^3** según Resolución 2254 de 2017.

Figura 75. Promedio mensual PM-2.5 Valle de Sogamoso

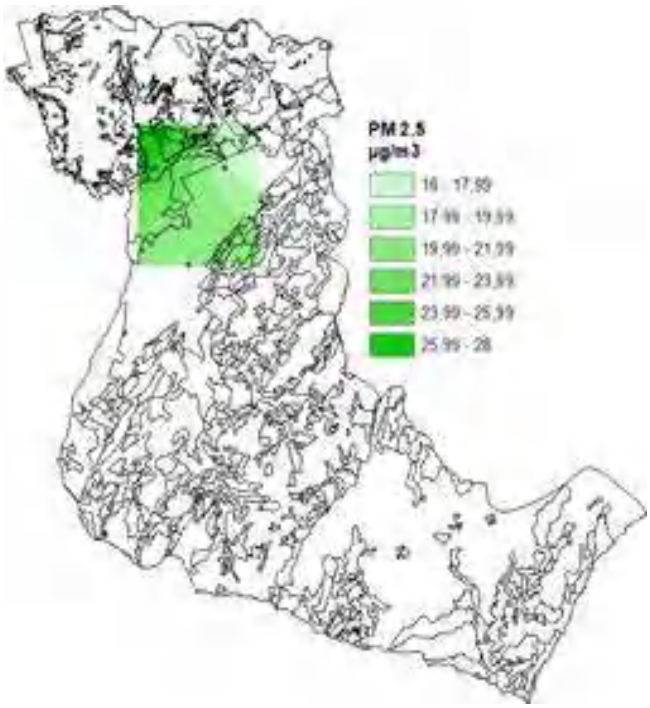

Fuente: CORPOBOYACA

En el mapa de la figura No 75 se presenta la distribución espacial de las concentraciones promedio mensuales de PM-2.5 para el mes de febrero de 2023. Se observa que las concentraciones más bajas predominan en el Noreste del valle sobre la estación de Nazaret y las concentraciones más altas se presentan en la estación de Bomberos Nobsa.

14.3. Comportamiento de los promedios diarios de SO_2

Para el mes de febrero de 2023 se realizó monitoreo del contaminante SO_2 (Dióxido de Azufre) en 7 estaciones presentando el siguiente comportamiento.

Figura 76. Promedio mensual SO_2 Red de monitoreo de calidad del aire CORPOBOYACA

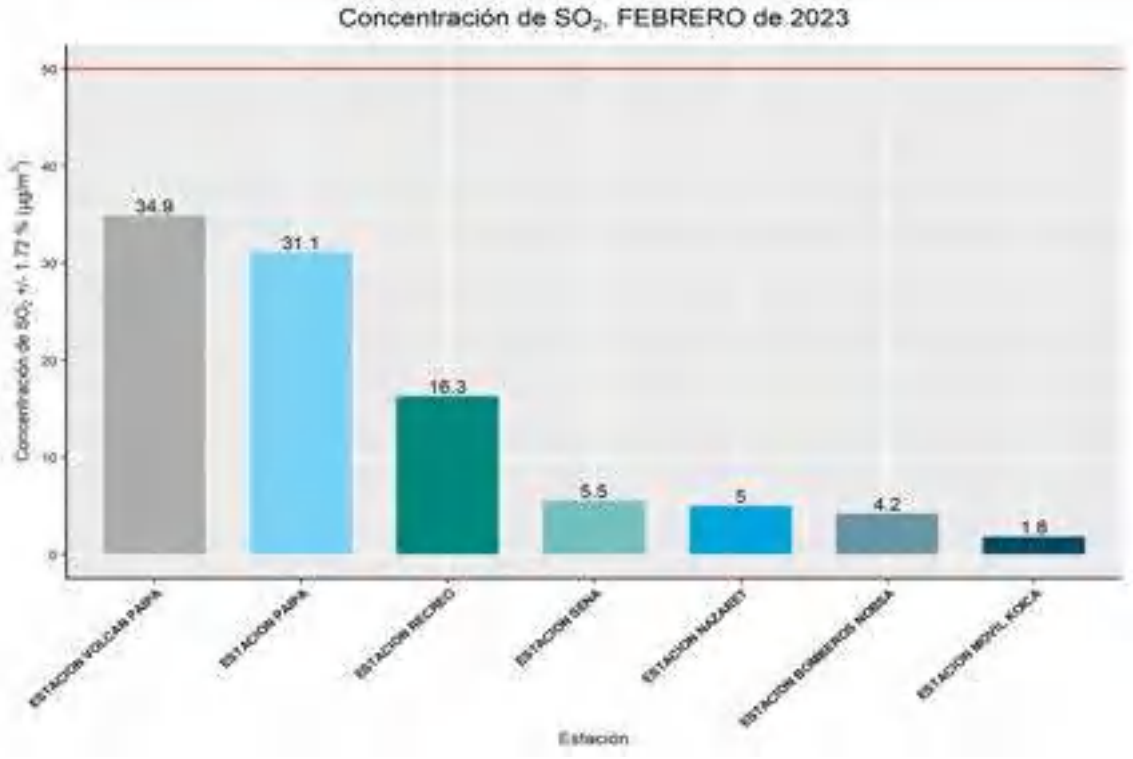

Fuente: CORPOBOYACA

La figura No 76 evidencia el comportamiento del contaminante SO_2 en el mes de febrero de 2023 de 7 estaciones de la red de Monitoreo de calidad del aire, se puede identificar que las estaciones Volcán Paipa y Paipa registra los valores más altos de concentración diaria con **34.9 µg/m³** y **31.1 µg/m³** respectivamente y la estación Móvil Koica presenta la concentración más baja con un valor de **1.8 µg/m³**, estos valores de concentración poseen una incertidumbre calculada en la tabla No 3, el nivel máximo permisible para un tiempo de exposición de 24 horas es de **50 µg/m³** según Resolución 2254 de 2017.

Figura 77. Promedio mensual SO_2 Valle de Sogamoso

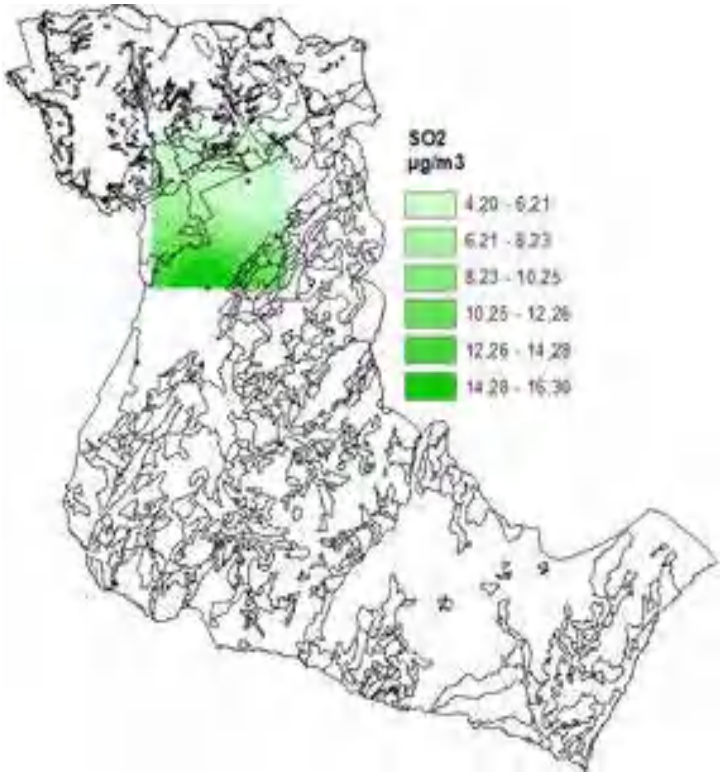

Fuente: CORPOBOYACA

En el mapa de la figura No 77 se presenta la distribución espacial de las concentraciones promedio mensuales de SO_2 para el mes de febrero de 2023. Se observa que las concentraciones más bajas predominan en el Noroeste del valle de Sogamoso sobre la estación de Bomberos Nobsa y las concentraciones más altas predominan en el Sur del valle de Sogamoso sobre la estación Recreo.

14.4. Comportamiento de los promedios diarios de NO_2

En el mes de febrero de 2023 se registró datos del contaminante **NO_2** en 2 estaciones de monitoreo de calidad del aire presentando el siguiente comportamiento.

Figura 78. Promedio mensual NO_2 Red de monitoreo de calidad del aire CORPOBOYACA

Fuente: CORPOBOYACA

La figura No 78 evidencia el comportamiento del contaminante **NO_2** para el mes de febrero de 2023 de 2 estaciones de la red de Monitoreo de calidad del aire, se puede identificar que la estación Nazaret registra el valor más alto de concentración horaria con un valor de **23 µg/m³** y la estación Recreo presenta la concentración más baja con un valor de **20 µg/m³**, estos valores de concentración poseen una incertidumbre calculada en la tabla No 3, el nivel máximo permisible para un tiempo de exposición de 1 hora es de **200 µg/m³** según Resolución 2254 de 2017.

14.5. Comportamiento de los promedios diarios de O_3

Para el mes de febrero de 2023 se presentó el siguiente comportamiento para el contaminante O_3 (Ozono) en 4 estaciones presentando el siguiente comportamiento.

Figura 79. Promedio mensual O3 Red de monitoreo de calidad del aire CORPOBOYACA

Fuente: CORPOBOYACA

La figura No 79 evidencia el comportamiento del contaminante O_3 para el mes de febrero de 2023 de 4 estaciones de la red de monitoreo de calidad del aire, se puede identificar que la estación Bomberos Nobsa registra el valor más alto de concentración con un promedio de **28 µg/ m³** y la estación Nazaret presenta la concentración más baja con un valor de **18 µg/m³**, estos valores de concentración poseen una incertidumbre calculada en la tabla No 3, el nivel máximo permisible para un tiempo de exposición de 8 horas es de **100 µg/m³** según Resolución 2254 de 2017.

Figura 80. Promedio mensual O3 Valle de Sogamoso

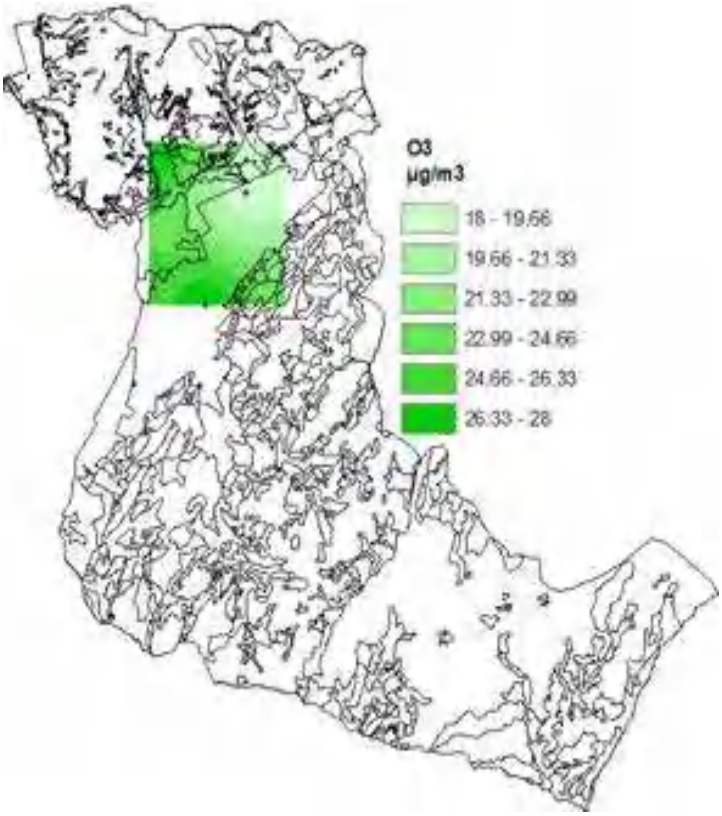

Fuente: CORPOBOYACA

En el mapa de la figura No 80 se presenta la distribución espacial de las concentraciones promedio mensuales de O_3 para el mes de febrero de 2023. Se observa que las concentraciones más bajas predominan en el Noreste del valle de Sogamoso sobre la estación de Nazaret y la concentración más alta predominan en el Noroeste del valle con influencia en la estación de Bomberos Nobsa.

14.6. Comportamiento de los promedios diarios de CO

Para el mes de febrero de 2023 se presentó el siguiente comportamiento para el contaminante **CO**

Figura 81. Promedio mensual CO Red de monitoreo de calidad del aire CORPOBOYACA

Fuente: CORPOBOYACA

En la figura No 81 se evidencia el comportamiento del contaminante CO en el mes de febrero de 2023 de 2 estaciones de la red de Monitoreo de calidad del aire, se puede identificar que la estación Móvil koica registra el valor más alto de concentración con un valor de **837.6 µg/m³** y la estación Recreo presenta la concentración más baja con un valor de **552.7 µg/m³**, estos valores de concentración poseen una incertidumbre calculada en la tabla No 3, el nivel máximo permisible en un tiempo de exposición de 8 horas es de **5000 µg/m³** según Resolución 2254 de 2017.

15. ICA

El índice de calidad del aire es un indicador que sirve para informar el estado de la calidad del aire a la población de una manera clara y sencilla, donde se presentan los niveles de las concentraciones registradas en función de colores específicos de acuerdo a los máximos permisibles de los contaminantes.

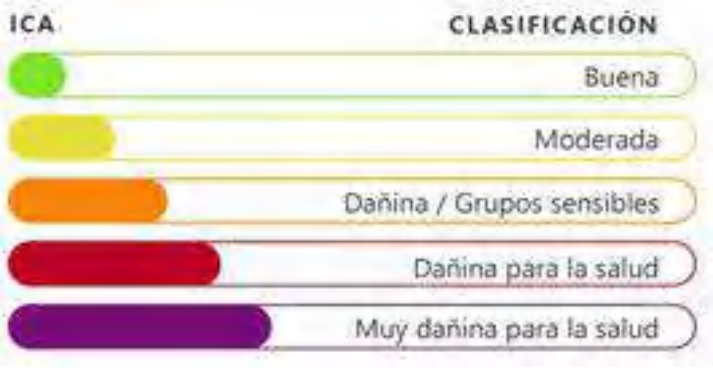

15.1. ICA estación Nazaret

Figura 82. ICA Material Particulado PM-10 estación Nazaret

febrero 2023 Indice de calidad de aire PM 10

domingo	lunes	martes	miércoles	jueves	viernes	sábado
29	30	31	1	2	3	4
			52	NO REGISTRA	NO REGISTRA	NO REGISTRA
5	6	7	8	9	10	11
NO REGISTRA	NO REGISTRA	39	50	43	44	34
12	13	14	15	16	17	18
21	30	38	45	33	30	21
19	20	21	22	23	24	25
25	32	37	36	36	44	31
26	27	28	1	2	3	4
29	36	37				

Año	2023
Mes de inicio	2
Día de inicio de la semana	1

BUENA	BUENA
ACEPTABLE	ACEPTABLE
DAÑINA A LA SALUD DE GRUPOS	DANINA A LA SALUD DE GRUPOS SENSIBLES
DAÑINA PARA LA SALUD	DANINA PARA LA SALUD
MUY DAÑINA PARA LA SALUD	MUY DANINA PARA LA SALUD
PELIGROSO	PELIGROSO

Fuente: CORPOBOYACA

Figura 83. ICA Material Particulado PM-2.5 estación Nazaret

febrero 2023 Indice de calidad de aire PM 2.5

domingo	lunes	martes	miércoles	jueves	viernes	sábado
29	30	31	1	2	3	4
			63	NO REGISTRA	NO REGISTRA	NO REGISTRA
5	6	7	8	9	10	11
NO REGISTRA	NO REGISTRA	38	55	50	51	38
12	13	14	15	16	17	18
29	46	NO REGISTRA	NO REGISTRA	51	55	46
19	20	21	22	23	24	25
63	65	71	61	63	71	59
26	27	28	1	2	3	4
59	63	65				

Año	2023
Mes de inicio	2
Día de inicio de la semana	1

BUENA	BUENA
ACEPTABLE	ACEPTABLE
DAÑINA A LA SALUD DE GRUPOS	DANINA A LA SALUD DE GRUPOS SENSIBLES
DAÑINA PARA LA SALUD	DANINA PARA LA SALUD
MUY DAÑINA PARA LA SALUD	MUY DANINA PARA LA SALUD
PELIGROSO	PELIGROSO

Fuente: CORPOBOYACA

15.2. ICA estación Paipa

Figura 84. ICA Material Particulado PM-10 estación Paipa

febrero 2023 Indice de calidad de aire PM 10

domingo	lunes	martes	miércoles	jueves	viernes	sábado
29	30	31	1	2	3	4
			37	44	45	40
5	6	7	8	9	10	11
37	41	31	37	28	29	31
12	13	14	15	16	17	18
27	25	32	34	24	35	27
19	20	21	22	23	24	25
29	35	28	30	46	49	34
26	27	28	1	2	3	4
37	37	37				

Año	2023
Mes de inicio	2
Día de inicio de la semana	1

BUENA	BUENA
ACEPTABLE	ACEPTABLE
DAÑINA A LA SALUD DE GRUPOS	DANINA A LA SALUD DE GRUPOS SENSIBLES
DAÑINA PARA LA SALUD	DANINA PARA LA SALUD
MUY DAÑINA PARA LA SALUD	MUY DANINA PARA LA SALUD
PELIGROSO	PELIGROSO

Fuente: CORPOBOYACA

Figura 85. ICA Dióxido de Azufre SO_2 estación Paipa

ICA POR HORAS				1 Hora	1 Hora	1 Hora	1 Hora	1 Hora	1 Hora	1 Hora	1 Hora	1 Hora	1 Hora	1 Hora	1 Hora	1 Hora	1 Hora	1 Hora	1 Hora	1 Hora	1 Hora	1 Hora	1 Hora	1 Hora	1 Hora	1 Hora	1 Hora
FECHA	CONTAMINANTE	PROMEDIO DIARIO (ug/m3)	MAXIMO PERMISIBLE	0:00	1:00	2:00	3:00	4:00	5:00	6:00	7:00	8:00	9:00	10:00	11:00	12:00	13:00	14:00	15:00	16:00	17:00	18:00	19:00	20:00	21:00	22:00	23:00
1/02/2023	SO2	51	50	12	13	12	11	14	19	19	18	60	70	57	39	19	20	52	18	15	15	52	17	58	17	15	14
2/02/2023	SO2	73	50	13	13	11	11	11	10	10	15	42	68	92	58	98	46	75	64	106	16	34	49	20	16	16	15
3/02/2023	SO2	68	50	13	12	15	41	30	25	25	22	11	18	94	42	35	55	65	80	77	81	70	11	33	12	7	4
4/02/2023	SO2	41	50	5	4	3	3	2	2	1	19	66	32	23	25	28	11	35	67	97	62	8	10	6	5	4	4
5/02/2023	SO2	39	50	3	3	1	5	4	28	17	38	96	87	49	10	7	6	6	5	5	5	54	15	20	14	5	8
6/02/2023	SO2	53	50	2	2	1	1	7	34	67	42	87	93	29	19	11	7	54	71	20	15	22	28	43	14	5	3
7/02/2023	SO2	27	50	3	2	2	2	1	24	49	7	6	6	24	11	10	75	8	14	5	4	53	19	7	5	4	4
8/02/2023	SO2	21	50	2	5	4	3	16	2	1	1	6	25	26	27	9	5	3	13	60	7	5	27	10	6	7	6
9/02/2023	SO2	12	50	5	5	5	4	4	4	3	6	13	12	9	11	5	5	24	4	5	7	5	4	4	5	4	4
10/02/2023	SO2	28	50	4	3	2	2	2	1	3	2	3	5	8	11	4	78	63	36	77	12	5	4	11	10	4	4
11/02/2023	SO2	69	50	4	4	3	3	3	3	3	55	55	14	41	88	72	66	100	80	77	102	21	34	16	9	8	7
12/02/2023	SO2	69	50	8	6	5	5	5	5	5	5	101	13	31	33	56	98	15	24	66	89	27	39	19	9	8	6
13/02/2023	SO2	28	50	7	5	6	5	5	5	5	5	7	13	44	11	20	25	67	51	10	10	14	9	8	10	6	5
14/02/2023	SO2	22	50	5	10	5	4	3	6	6	35	18	16	18	10	7	5	5	5	4	81	5	8	10	7	5	5
15/02/2023	SO2	44	50	5	4	3	3	7	2	6	27	9	30	25	9	6	5	28	55	78	35	106	60	7	9	18	9
16/02/2023	SO2	27	50	9	9	9	7	6	5	5	5	7	12	8	8	41	14	71	52	10	13	11	12	7	6	5	17
17/02/2023	SO2	13	50	4	5	3	3	4	5	5	5	11	12	8	12	5	3	3	34	6	7	8	6	2	6	8	7
18/02/2023	SO2	49	50	8	8	9	9	8	7	6	7	8	9	11	90	32	23	18	46	107	70	40	23	17	24	15	12
19/02/2023	SO2	60	50	11	12	23	23	12	9	5	10	34	43	84	103	100	85	77	15	16	12	13	15	13	18	10	9
20/02/2023	SO2	24	50	9	8	7	6	6	5	4	4	5	14	14	52	61	33	15	18	11	6	5	5	5	5	7	5
21/02/2023	SO2	7	50	4	4	3	3	3	2	2	2	3	4	4	8	9	4	3	3	4	4	4	3	3	3	3	3
22/02/202	SO2	8	50	2	2	2	2	2	1	1	1	2	4	27	8	6	5	11	6	4	1	2	2	2	3	2	2
23/02/2023	SO2	7	50	2	1	1	1	1	0	1	1	0	2	3	3	18	15	6	2	4	12	4	4	4	3	2	1
24/02/2023	SO2	11	50	1	1	1	0	1	1	1	2	1	1	13	30	8	13	3	14	0	1	1	18	14	3	5	3
25/02/2023	SO2	3	50	1	2	0	1	1	2	2	2	2	2	4	4	4	3	2	1	1	1	1	2	2	1	1	1
26/02/2023	SO2	4	50	1	1	2	3	4	3	4	3	3	3	1	3	2	2	0	1	0	0	1	2	2	2	1	1
27/02/2023	SO2	25	50	1	0	1	2	1	2	2	3	1	45	45	16	20	43	27	3	3	55	14	2	1	0	0	1
28/02/2023	SO2	7	50	0	1	2	3	3	0	2	1	4	1	2	1	0	1	1	1	50	3	1	1	1	1	0	1

BUENA
ACEPTABLE
DAÑINA A LA SALUD DE GRUPOS
DAÑINA PARA LA SALUD
MUY DAÑINA PARA LA SALUD
PELIGROSO

Fuente: CORPOBOYACA

15.3. ICA estación Recreo

Figura 86. ICA Material Particulado PM-10 estación Recreo

febrero 2023 Indice de calidad de aire PM 10

domingo	lunes	martes	miércoles	jueves	viernes	sábado
29	30	31	1	2	3	4
			46	51	39	36
5	6	7	8	9	10	11
28	25	41	36	47	34	31
12	13	14	15	16	17	18
21	31	28	31	32	26	23
19	20	21	22	23	24	25
27	43	34	50	54	42	32
26	27	28	1	2	3	4
32	34	31				

Año	2023
Mes de inicio	2
Día de inicio de la semana	1

BUENA	BUENA
ACEPTABLE	ACEPTABLE
DAÑINA A LA SALUD DE GRUPOS	DANINA A LA SALUD DE GRUPOS SENSIBLES
DAÑINA PARA LA SALUD	DANINA PARA LA SALUD
MUY DAÑINA PARA LA SALUD	MUY DANINA PARA LA SALUD
PELIGROSO	PELIGROSO

Fuente: CORPOBOYACA

Figura 87. ICA Material Particulado PM-2.5 estación Recreo

febrero 2023 Indice de calidad de aire PM 2.5

domingo	lunes	martes	miércoles	jueves	viernes	sábado
29	30	31	1	2	3	4
			80	84	71	71
5	6	7	8	9	10	11
61	50	57	61	90	67	65
12	13	14	15	16	17	18
51	55	57	53	61	57	57
19	20	21	22	23	24	25
63	84	69	86	94	73	69
26	27	28	1	2	3	4
73	65	71				

Año	2023
Mes de inicio	2
Día de inicio de la semana	1

BUENA	BUENA
ACEPTABLE	ACEPTABLE
DAÑINA A LA SALUD DE GRUPOS	DANINA A LA SALUD DE GRUPOS SENSIBLES
DAÑINA PARA LA SALUD	DANINA PARA LA SALUD
MUY DAÑINA PARA LA SALUD	MUY DANINA PARA LA SALUD
PELIGROSO	PELIGROSO

Fuente: CORPOBOYACA

15.4. ICA estación SENA

Figura 88. ICA Material Particulado PM-10 estación SENA

febrero 2023 Indice de calidad de aire PM 10

domingo	lunes	martes	miércoles	jueves	viernes	sábado
29	30	31	1	2	3	4
			59	57	52	47
5	6	7	8	9	10	11
34	45	52	58	54	52	40
12	13	14	15	16	17	18
31	44	43	51	48	41	30
19	20	21	22	23	24	25
40	51	60	60	57	55	43
26	27	28	1	2	3	4
44	46	55				

Año	2023
Mes de inicio	2
Día de inicio de la semana	1

BUENA	BUENA
ACEPTABLE	ACEPTABLE
DAÑINA A LA SALUD DE GRUPOS	DANINA A LA SALUD DE GRUPOS SENSIBLES
DAÑINA PARA LA SALUD	DANINA PARA LA SALUD
MUY DAÑINA PARA LA SALUD	MUY DANINA PARA LA SALUD
PELIGROSO	PELIGROSO

Fuente: CORPOBOYACA

15.5. ICA estación UPTC Sogamoso

Figura 89. ICA Material Particulado PM-10 estación UPTC Sogamoso

febrero 2023 Indice de calidad de aire PM 10

domingo	lunes	martes	miércoles	jueves	viernes	sábado
29	30	31	1	2	3	4
			44	51	42	37
5	6	7	8	9	10	11
32	28	41	36	42	40	33
12	13	14	15	16	17	18
26	31	34	33	29	35	30
19	20	21	22	23	24	25
30	35	45	48	53	46	37
26	27	28	1	2	3	4
34	40	38				

Año	2023
Mes de inicio	2
Día de inicio de la semana	1

BUENA	BUENA
ACEPTABLE	ACEPTABLE
DAÑINA A LA SALUD DE GRUPOS	DANINA A LA SALUD DE GRUPOS SENSIBLES
DAÑINA PARA LA SALUD	DANINA PARA LA SALUD
MUY DAÑINA PARA LA SALUD	MUY DANINA PARA LA SALUD
PELIGROSO	PELIGROSO

Fuente: CORPOBOYACA

15.6. ICA Estación Bomberos Nobsa

Figura 90. ICA Material Particulado PM-10 estación Bomberos Nobsa

febrero 2023 Indice de calidad de aire PM 10

domingo	lunes	martes	miércoles	jueves	viernes	sábado
29	30	31	1	2	3	4
			48	46	38	38
5	6	7	8	9	10	11
41	42	41	32	43	40	30
12	13	14	15	16	17	18
17	33	29	40	31	31	19
19	20	21	22	23	24	25
19	34	45	31	36	41	47
26	27	28	1	2	3	4
31	36	43				

Año	2023
Mes de inicio	2
Día de inicio de la semana	1

BUENA	BUENA
ACEPTABLE	ACEPTABLE
DAÑINA A LA SALUD DE GRUPOS	DANINA A LA SALUD DE GRUPOS SENSIBLES
DAÑINA PARA LA SALUD	DANINA PARA LA SALUD
MUY DAÑINA PARA LA SALUD	MUY DANINA PARA LA SALUD
PELIGROSO	PELIGROSO

Fuente: CORPOBOYACA

Figura 91. ICA Material Particulado PM-2.5 estación Bomberos Nobsa

febrero 2023 Indice de calidad de aire PM 2.5

domingo	lunes	martes	miércoles	jueves	viernes	sábado
29	30	31	1	2	3	4
			110	101	88	90
5	6	7	8	9	10	11
98	100	96	80	100	94	76
12	13	14	15	16	17	18
51	61	73	92	80	73	55
19	20	21	22	23	24	25
53	71	78	76	84	90	92
26	27	28	1	2	3	4
76	84	88				

Año	2023
Mes de inicio	2
Día de inicio de la semana	1

BUENA	BUENA
ACEPTABLE	ACEPTABLE
DAÑINA A LA SALUD DE GRUPOS	DANINA A LA SALUD DE GRUPOS SENSIBLES
DAÑINA PARA LA SALUD	DANINA PARA LA SALUD
MUY DAÑINA PARA LA SALUD	MUY DANINA PARA LA SALUD
PELIGROSO	PELIGROSO

Fuente: CORPOBOYACA

15.7. ICA Estación Volcán Paipa

Figura 92. ICA Material Particulado PM-10 estación Volcán Paipa

febrero 2023 Indice de calidad de aire PM 10

domingo	lunes	martes	miércoles	jueves	viernes	sábado
29	30	31	1	2	3	4
			19	33	27	23
5	6	7	8	9	10	11
20	18	17	22	18	22	17
12	13	14	15	16	17	18
17	11	21	18	13	13	11
19	20	21	22	23	24	25
14	16	14	15	15	23	22
26	27	28	1	2	3	4
32	28	51				

Año	2023
Mes de inicio	2
Día de inicio de la semana	1

BUENA	BUENA
ACEPTABLE	ACEPTABLE
DAÑINA A LA SALUD DE GRUPOS	DANINA A LA SALUD DE GRUPOS SENSIBLES
DAÑINA PARA LA SALUD	DANINA PARA LA SALUD
MUY DAÑINA PARA LA SALUD	MUY DANINA PARA LA SALUD
PELIGROSO	PELIGROSO

Fuente: CORPOBOYACA

Figura 93. ICA Dióxido de Azufre SO_2 estación Volcán Paipa

ICA POR HORAS				1 Hora	1 Hora	1 Hora	1 Hora	1 Hora	1 Hora	1 Hora	1 Hora	1 Hora	1 Hora	1 Hora	1 Hora	1 Hora	1 Hora	1 Hora	1 Hora	1 Hora	1 Hora	1 Hora	1 Hora	1 Hora	1 Hora	1 Hora	1 Hora	1 Hora
FECHA	CONTAMINANTE	PROMEDIO DIARIO (ug/m3)	MAXIMO PERMISIBLE	0:00	1:00	2:00	3:00	4:00	5:00	6:00	7:00	8:00	9:00	10:00	11:00	12:00	13:00	14:00	15:00	16:00	17:00	18:00	19:00	20:00	21:00	22:00	23:00
1/02/2023	SO2		50	0	0	0	0	0	0	0	0	0	0	0	0	0	0	0	0	0	0	0	0	0	0	0	0
2/02/2023	SO2	46	50	2	2	2	4	4	9	24	93	58	64	81	55	15	80	48	4	2	2	2	4	4	5	7	5
3/02/2023	SO2	37	50	4	3	3	3	3	3	3	3	6	12	55	51	74	91	54	54	33	1	2	2	3	2	2	3
4/02/2023	SO2	32	50	4	2	2	1	1	0	1	1	4	3	35	57	73	68	82	3	1	1	1	1	1	0	0	0
5/02/2023	SO2	39	50	0	0	0	0	1	1	1	0	54	94	75	66	17	1	1	18	28	16	5	4	4	3	2	2
6/02/2023	SO2	35	50	1	1	0	0	0	10	25	12	76	40	12	73	40	19	63	2	1	2	2	4	3	3	3	2
7/02/2023	SO2	31	50	2	1	1	2	2	2	4	10	13	25	90	55	49	83	24	3	3	3	2	3	3	3	3	2
8/02/2023	SO2	43	50	2	0	1	1	1	3	2	3	67	92	66	57	76	13	57	47	16	2	5	3	2	2	3	3
9/02/2023	SO2	34	50	3	3	3	3	3	7	5	8	9	9	67	98	66	61	5	2	2	7	40	15	6	4	3	8
10/02/2023	SO2	48	50	16	1	1	0	0	0	2	8	66	90	68	58	83	95	12	2	1	1	2	2	4	5	3	3
11/02/2023	SO2	13	50	2	2	2	2	1	2	2	2	2	8	63	38	2	1	5	0	1	0	2	0	1	1	0	0
12/02/2023	SO2	13	50	1	1	0	1	2	2	3	2	17	13	64	54	5	9	0	1	9	0	1	1	1	0	0	0
13/02/2023	SO2	40	50	0	0	0	0	0	0	0	0	2	46	90	64	58	3	4	1	1	1	1	3	1	0	0	0
14/02/2023	SO2	42	50	0	0	0	2	2	5	4	7	11	58	53	77	35	5	44	95	44	9	3	3	3	3	2	1
15/02/2023	SO2	42	50	0	0	0	0	0	0	56	73	65	34	59	31	15	30	26	2	1	1	1	2	2	2	2	2
16/02/2023	SO2	26	50	2	2	2	2	2	2	1	2	3	58	87	52	57	7	4	2	1	1	2	2	1	0	0	0
17/02/2023	SO2	35	50	0	1	2	1	2	3	4	5	22	98	97	88	20	2	1	0	1	4	2	2	1	0	0	3
18/02/2023	SO2	21	50	4	6	5	3	2	3	4	2	3	9	3	106	13	52	2	1	1	1	0	3	2	1	1	0
19/02/2023	SO2	46	50	0	0	0	1	0	0	0	0	0	51	75	82	22	33	1	0	67	3	0	1	1	2	1	2
20/02/2023	SO2	40	50	1	1	0	0	0	0	1	1	8	73	81	56	108	39	2	2	2	2	2	1	1	3	7	7
21/02/2023	SO2	47	50	5	2	1	0	1	1	0	0	2	102	111	60	19	65	20	1	1	0	0	0	1	2	1	0
22/02/202	SO2	36	50	0	0	0	0	1	1	1	1	2	3	4	4	14	93	105	85	3	1	0	2	12	6	3	2
23/02/2023	SO2	14	50	24	4	2	2	2	1	1	4	11	54	0	0	2	1	10	5	1	1	1	0	0	0	0	0
24/02/2023	SO2	42	50	0	1	0	0	0	0	2	4	3	10	0	106	107	44	43	2	1	0	0	1	1	1	1	1
25/02/2023	SO2	2	50	0	1	0	0	0	0	0	1	1	0	0	0	0	0	0	0	0	0	0	0	0	1	0	0
26/02/2023	SO2	3	50	0	0	0	0	0	0	0	0	0	0	0	0	2	3	1	0	0	0	0	0	0	1	0	0
27/02/2023	SO2	23	50	0	0	0	0	0	0	0	0	4	11	41	42	33	8	3	2	1	2	1	0	1	0	0	0
28/02/2023	SO2	105	50	0	0	0	0	0	0	0	0	69	185	127	10	2	1	1	12	6	0	3	3	1	0	0	0

BUENA
ACEPTABLE
DAÑINA A LA SALUD DE GRUPOS
DANINA PARA LA SALUD
MUY DAÑINA PARA LA SALUD
PELIGROSO

Fuente: CORPOBOYACA

15.8. ICA Estación Móvil Koica

Figura 94. ICA Material Particulado PM-10 estación Móvil Koica

febrero 2023 Indice de calidad de aire PM 10

domingo	lunes	martes	miércoles	jueves	viernes	sábado
29	30	31	1	2	3	4
			29	27	22	20
5	6	7	8	9	10	11
19	16	19	22	17	18	13
12	13	14	15	16	17	18
11	14	13	13	14	17	17
19	20	21	22	23	24	25
13	21	21	22	29	30	22
26	27	28	1	2	3	4
28	22	23				

Año	2023
Mes de inicio	2
Día de inicio de la semana	1

BUENA	BUENA
ACEPTABLE	ACEPTABLE
DAÑINA A LA SALUD DE GRUPOS	DANINA A LA SALUD DE GRUPOS SENSIBLES
DANINA PARA LA SALUD	DANINA PARA LA SALUD
MUY DAÑINA PARA LA SALUD	MUY DANINA PARA LA SALUD
PELIGROSO	PELIGROSO

Fuente: CORPOBOYACA

16. Rosa de Vientos red de Monitoreo de Calidad del Aire Corpoboyacá

La rosa de vientos es una herramienta que permite evidenciar el comportamiento del viento respecto a velocidad y dirección así mismo permite realizar análisis de dispersión de contaminantes y dirección predominante del viento.

Nota: Las convenciones para identificar las velocidades del viento según las gráficas son las siguientes

- Velocidades del viento entre 0,50 m/s y 2,10 m/s
- Velocidades del viento entre 2,1 m/s y 3,6 m/s
- Velocidades del viento entre 3,6 m/s y 5,7 m/s
- Velocidades del viento entre 5,7 m/s y 8,8 m/s
- Velocidades del viento Mayores a 11,1 m/s

16.1. Rosa de vientos estación Recreo febrero de 2023

Figura 95. Rosa de vientos estación Recreo, febrero de 2023 (De dónde vienen los vientos)

Frente: CORPOBOYACA

La figura No 95 evidencia de dónde vienen los vientos en el mes de febrero de 2023, la dirección predominante del viento proviene del **NOROESTE, SUROESTE y ESTE** con una frecuencia de viento del 37.4% tiene una velocidad del viento entre 0,50 m/s y 2,10 m/s, el 14.4% representa velocidad del viento 2,10 m/s y 3,60 m/s, el 2.4% representa velocidad del viento entre 3,60 m/s y 5,70 m/s y el 45.7% representa calma.

16.2. Rosa de vientos estación SENA febrero de 2023

Figura 96. Rosa de vientos estación SENA, febrero de 2023 (De dónde vienen los vientos)

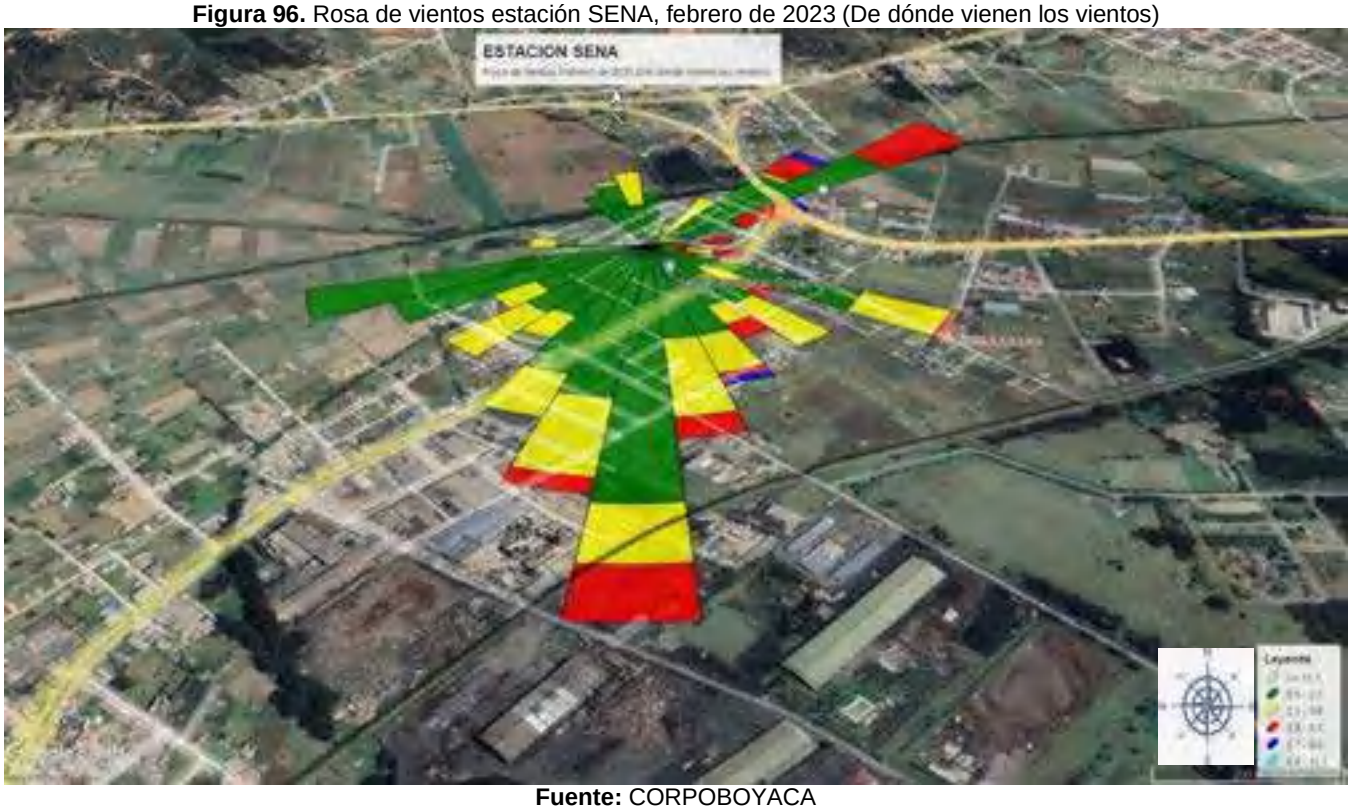

Fuente: CORPOBOYACA

La figura No 96 evidencia de dónde vienen los vientos en el mes de febrero de 2023, la dirección predominante del viento proviene del **NOROESTE**, **SUR, SUROESTE Y ESTE** con una frecuencia de viento del 69.5% tiene una velocidad del viento entre 0,50 m/s y 2,10 m/s, el 19.2% representa velocidad del viento 2,10 m/s y 3,60 m/s, el 8.6% representa velocidad del viento entre 3,60 y el 1.8% representa calma.

16.3. Rosa de vientos estación Nazaret febrero de 2023

Figura 97. Rosa de vientos estación Nazaret, febrero de 2023 (De dónde vienen los vientos)

Fuente: CORPOBOYACA

La figura No 97 evidencia de dónde vienen los vientos para el mes de febrero de 2023, la dirección predominante del viento proviene del **ESTE, OESTE Y SUROESTE** con una frecuencia de viento del 30.2% tiene una velocidad del viento entre 0,50 m/s y 2,10 m/s, el 15.5% representa velocidad del viento 2,10 m/s y 3,60 m/s, el 6% representa velocidad del viento entre 3,60 m/s y 5,70 y el 26.3% representa calma.

16.4. Rosa de vientos estación Bomberos Nobsa febrero de 2023

Figura 98. Rosa de vientos estación Bomberos Nobsa, febrero de 2023 (De dónde vienen los vientos)

Fuente: CORPOBOYACA

La figura No 98 evidencia de dónde vienen los vientos para el mes de febrero de 2023, la dirección predominante del viento proviene del **NOROESTE, NORTE Y SURESTE** con una frecuencia de viento del 45.1% tiene una velocidad del viento entre 0,50 m/s y 2,10 m/s, el 8.9% representa velocidad del viento 2,10 m/s y 3,60 m/s, el 3.6% representa velocidad del viento 3,60 m/s y 5,70 m/s y el 42.3% representa calma.

16.5. Rosa de vientos estación UPTC Sogamoso febrero de 2023

Figura 99. Rosa de vientos estación UPTC Sogamoso, febrero de 2023 (De dónde vienen los vientos)

Fuente: CORPOBOYACA

La figura No 99 evidencia de dónde vienen los vientos para el mes de febrero de 2023, la dirección predominante del viento proviene del **SURESTE, SUR y SUROESTE,** con una frecuencia de viento del 76.5% tiene una velocidad del viento entre 0,50 m/s y 2,10 m/s, el 13.4% representa velocidad del viento 2,10 m/s y 3,60 m/s, el 4.2% representa velocidad del viento entre 3,60 m/s y el 5.7% representa calma.

16.6. Rosa de vientos estación Paipa febrero de 2023

Figura 100. Rosa de vientos estación Paipa, febrero de 2023 (De dónde vienen los vientos)

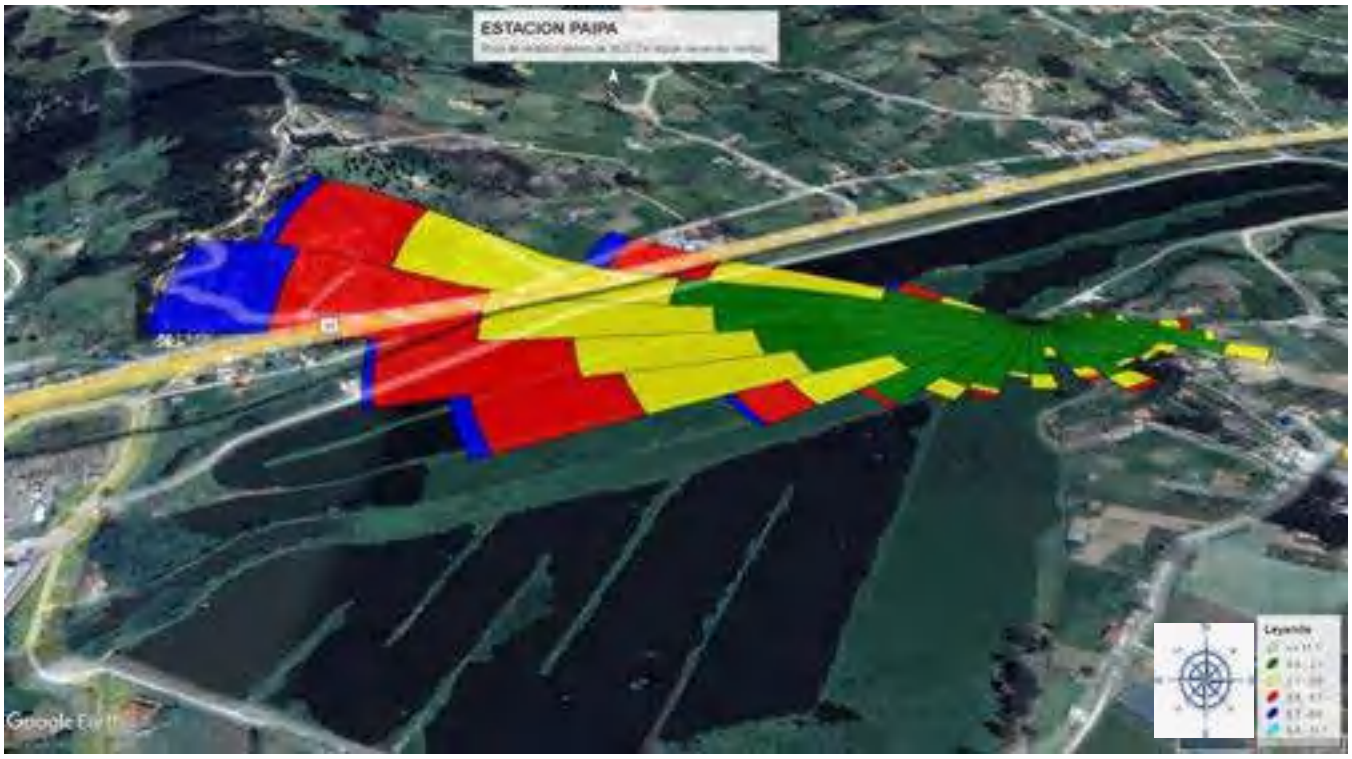

Fuente: CORPOBOYACA

La figura No 100 evidencia de dónde vienen los vientos para el mes de febrero de 2023, la dirección predominante del viento proviene del **NOROESTE, OESTE Y SUROESTE** con una frecuencia de viento del 57.3% tiene una velocidad del viento entre 0,50 m/s y 2,10 m/s, el 24.1% representa velocidad del viento 2,10 m/s y 3,60 m/s, el 15% representa velocidad del viento entre 3,60 m/s y 5,70 m/s, el 3.4% representa velocidad del viento entre 5,70 m/s y 8,80 m/s y el 0.1% representa calma.

16.7. Rosa de vientos estación Volcán Paipa febrero de 2023

Figura 101. Rosa de vientos estación Volcán Paipa, febrero de 2023 (De dónde vienen los vientos)

Fuente: CORPOBOYACA

La figura No 101 evidencia de dónde vienen los vientos para el mes de febrero de 2023, la dirección predominante del viento proviene del **OESTE, SUR Y SURESTE** con una frecuencia de viento del 73.5% tiene una velocidad del viento entre 0,50 m/s y 2,10 m/s, el 8.8% representa velocidad del viento 2,10 m/s y 3,60 m/s, el 0.1% representa velocidad del viento entre 3,60 m/s y 5,70 m/s y el 17.1% representa calma.

16.8. Rosa de vientos estación Móvil Koica febrero de 2023

Figura 102. Rosa de vientos estación Móvil Koica, febrero de 2023 (De dónde vienen los vientos)

Fuente: CORPOBOYACA

La figura No 102 evidencia de dónde vienen los vientos para el mes de febrero de 2023, la dirección predominante del viento proviene del **SUROESTE Y ESTE** con una frecuencia de viento del 62.6% tiene una velocidad del viento entre 0,50 m/s y 2,10 m/s, el 36.3% representa velocidad del viento 2,10 m/s y 3,60 m/s, el 0.1% representa velocidad del viento entre 3,60 m/s y 5,70 m/s y el 0.7% representa calma.

17. Rosa de contaminación red de Monitoreo de calidad del aire Corpoboyacá

La rosa de contaminación es una gráfica representada por la dirección y velocidad del viento de donde provienen los contaminantes criterio de una estación de calidad del aire, esta rosa de contaminación describe los niveles de concentración y de donde proviene.

17.1. Rosa de contaminación estación Recreo

Figura 103. Rosa de contaminación estación Recreo, febrero de 2023

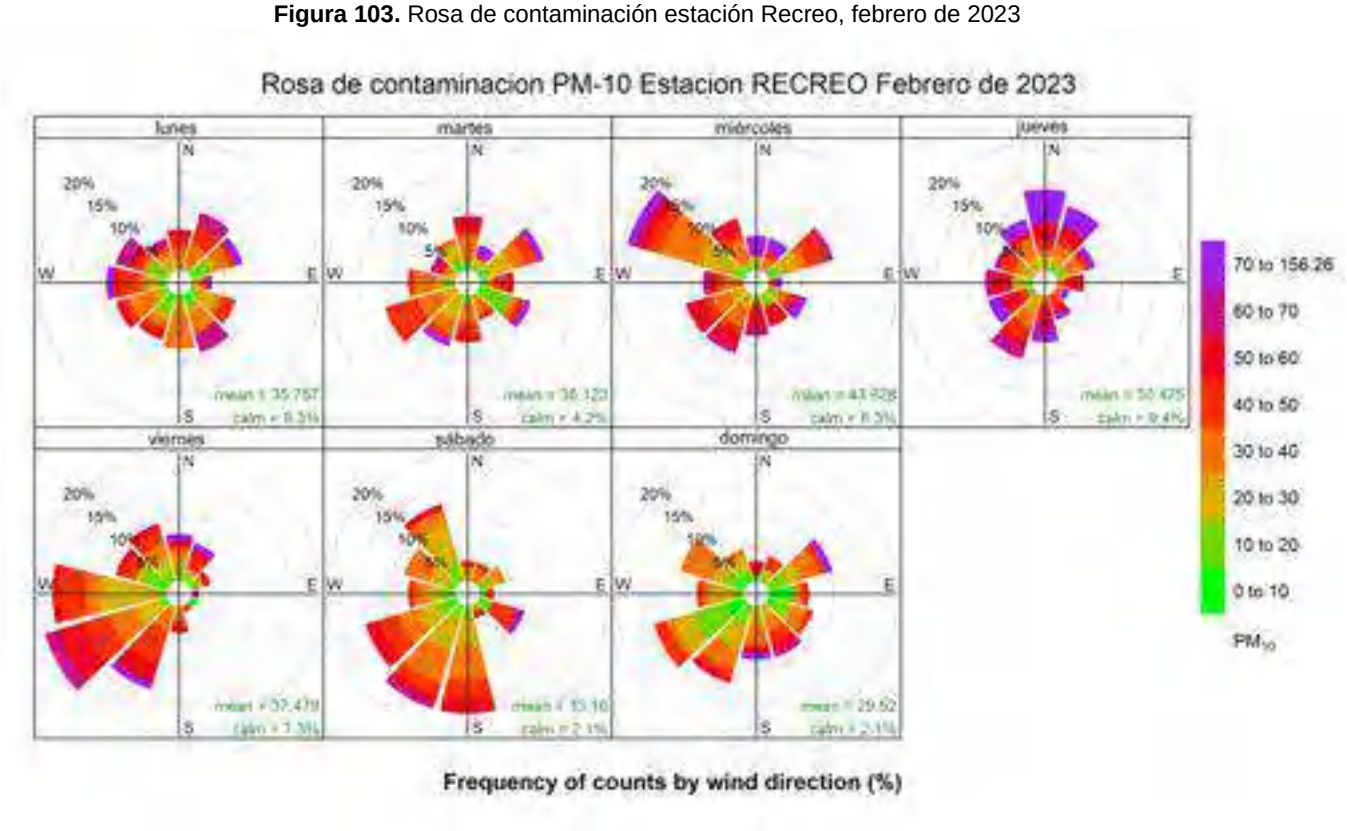

Fuente: CORPOBOYACA

La figura No 103 representa la rosa de contaminación de la estación Recreo se puede identificar que los vientos de lunes a domingo para el mes de febrero de 2023 provienen en su mayoría del **SUROESTE, NORESTE y SUR,** la concentración diaria se encuentra en valores de 0 a 40 µg/m^3 de un máximo permisible de 75 µg/m^3.

17.2. Rosa de contaminación estación SENA

Figura 104. Rosa de contaminación estación SENA, febrero de 2023

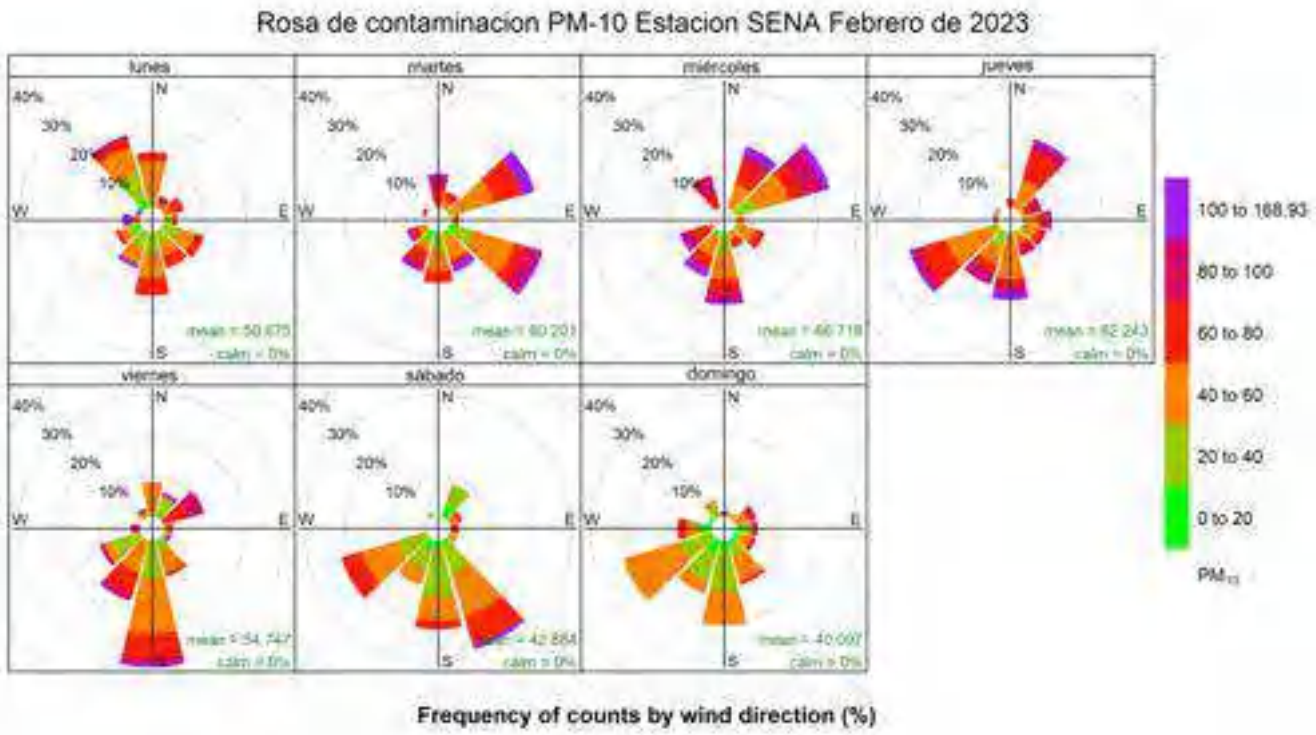

Fuente: CORPOBOYACA

La figura No 104 representa la Rosa de contaminación de la estación SENA, se identifica que los vientos de lunes a domingo para el mes de febrero de 2023 provienen del **NOROESTE, OESTE, SUR y SURESTE**, la concentración diaria se encuentra en su mayoría en valores entre 0 a 60 µg/m^3 de un máximo permisible de 75 µg/m^3.

17.3. Rosa de contaminación estación UPTC Sogamoso

Figura 105. Rosa de contaminación estación UPTC Sogamoso, febrero de 2023

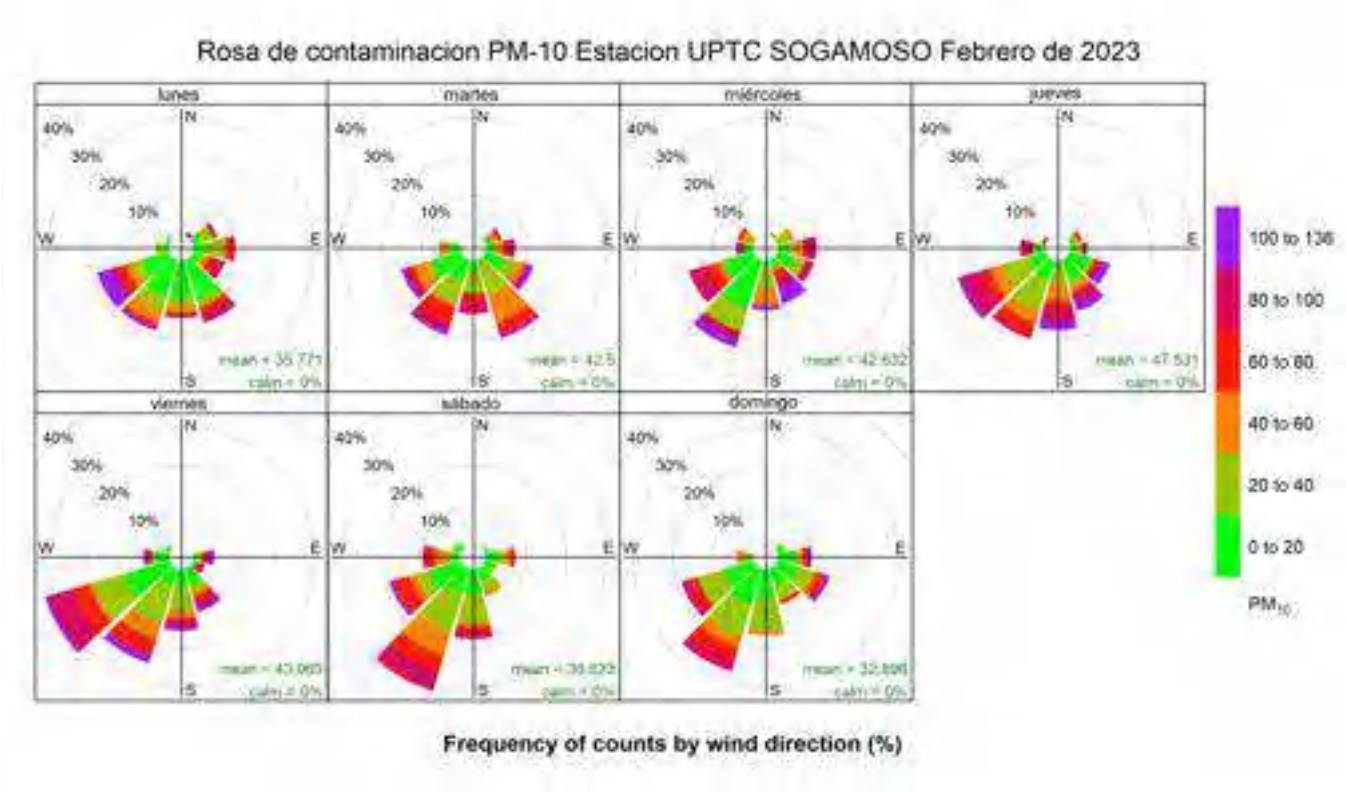

Fuente: CORPOBOYACA

La figura No 105 representa la Rosa de contaminación de la estación UPTC Sogamoso, se identifica que los vientos de lunes a domingo para el mes de febrero de 2023 provienen del **SUROESTE, SURESTE y SUR**, la concentración diaria se encuentra en su mayoría en valores entre 0 a 45 µg/m^3 de un máximo permisible de 75 µg/m^3.

17.4. Rosa de contaminación estación Paipa

Figura 106. Rosa de contaminación estación Paipa, febrero de 2023

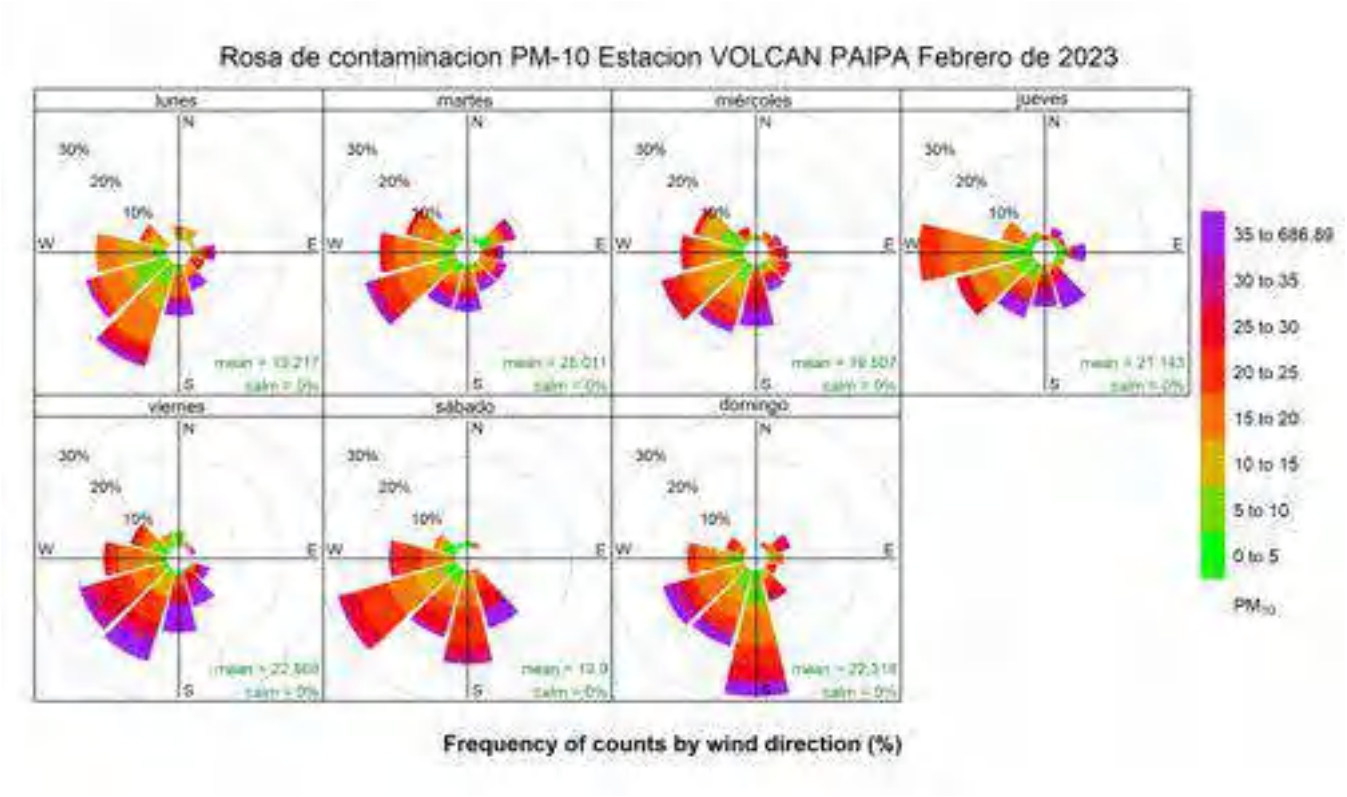

Fuente: CORPOBOYACA

La figura No 106 representa la Rosa de contaminación de la estación Paipa, se identifica que los vientos de lunes a domingo para el mes de febrero de 2023 provienen del **SUROESTE, SUR y OESTE**, la concentración diaria se encuentra en su mayoría en valores entre 0 a 40 µg/m³ de un máximo permisible de 75 µg/m³.

Figura 107. Rosa de contaminación SO_2 estación Paipa, febrero de 2023

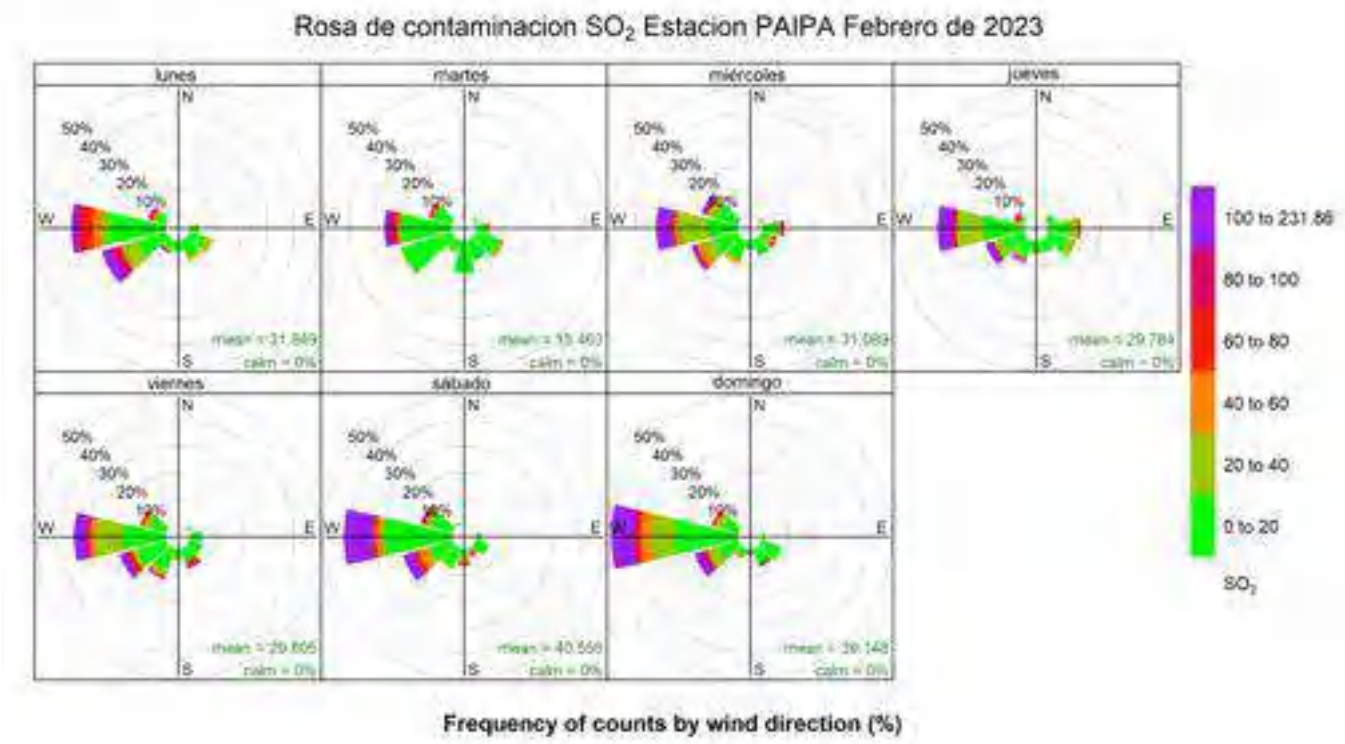

Fuente: CORPOBOYACA

La figura No 107 representa la Rosa de contaminación de la estación Paipa, se identifica que los vientos de lunes a domingo para el mes de febrero de 2023 provienen del **OESTE, SUROESTE, SUR y ESTE**, la concentración diaria se encuentra en su mayoría en valores entre 0 a 40 µg/m³ de un máximo permisible de 75 µg/m³.

17.5. Rosa de contaminación estación Bomberos Nobsa

Figura 108. Rosa de contaminación estación Bomberos Nobsa, febrero de 2023

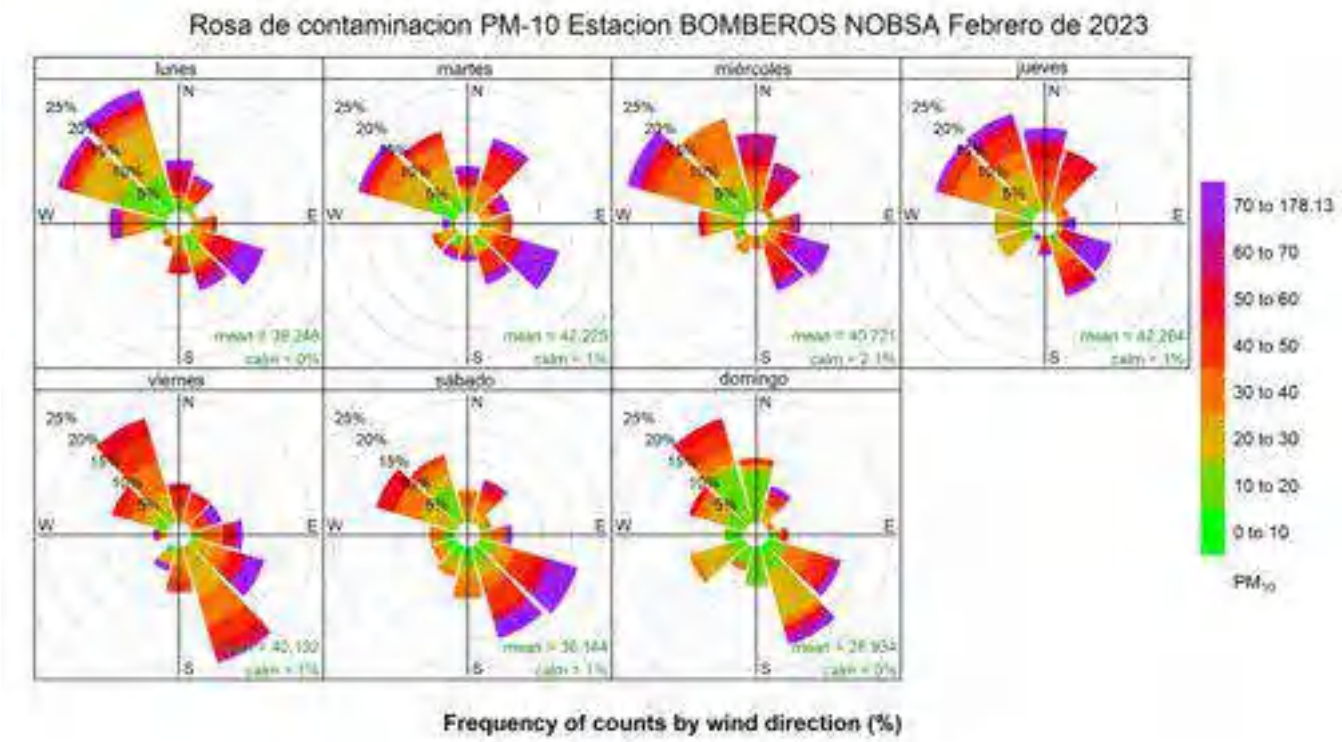

Fuente: CORPOBOYACA

La figura No 108 representa la Rosa de contaminación de la estación Bomberos Nobsa, se identifica que los vientos de lunes a domingo para el mes de febrero de 2023 provienen del **NOROESTE, OESTE, SURESTE y ESTE**, la concentración diaria se encuentra en su mayoría en valores entre 0 a 40 µg/m³ de un máximo permisible de 75 µg/m³.

17.6. Rosa de contaminación estación Nazaret

Figura 109. Rosa de contaminación estación Nazaret, febrero de 2023



Fuente: CORPOBOYACA

La figura No 109 representa la Rosa de contaminación de la estación Nazaret, se identifica que los vientos de lunes a domingo para el mes de febrero de 2023 provienen del **SUROESTE, OESTE, ESTE y NORESTE** la concentración diaria se encuentra en su mayoría en valores entre 0 a 40 µg/m^3 de un máximo permisible de 75 µg/m^3.

17.7. Rosa de contaminación estación Volcán Paipa

Figura 110. Rosa de contaminación estación volcán Paipa, febrero de 2023

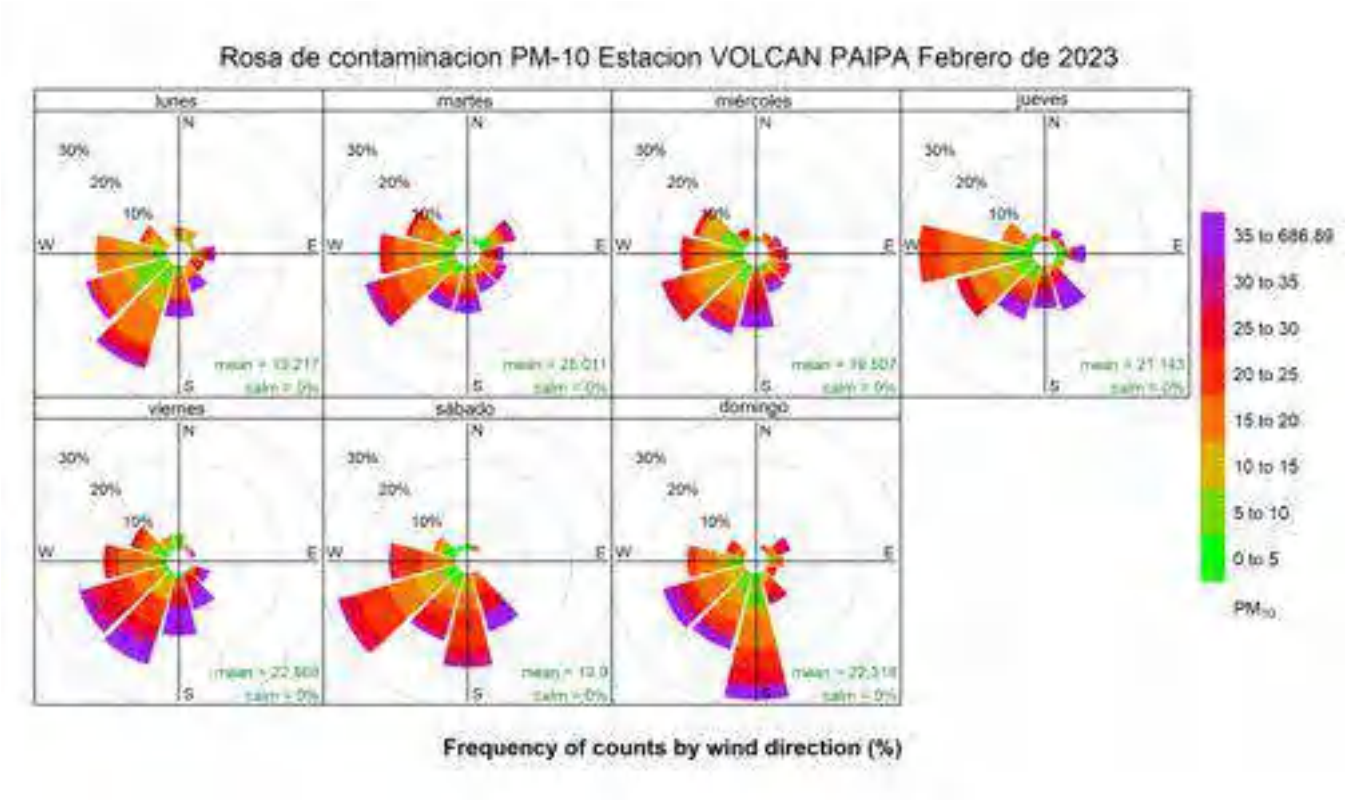

Fuente: CORPOBOYACA

La figura No 110 representa la Rosa de contaminación de la estación Volcán Paipa, se identifica que los vientos de lunes a domingo para el mes de febrero de 2023 provienen del **OESTE, NOROESTE, SUROESTE Y SUR** la concentración diaria se encuentra en su mayoría en valores entre 0 a 30 µg/m^3 de un máximo permisible de 75 µg/m^3.

Figura 111. Rosa de contaminación Dióxido de Azufre SO_2 estación volcán Paipa, febrero de 2023

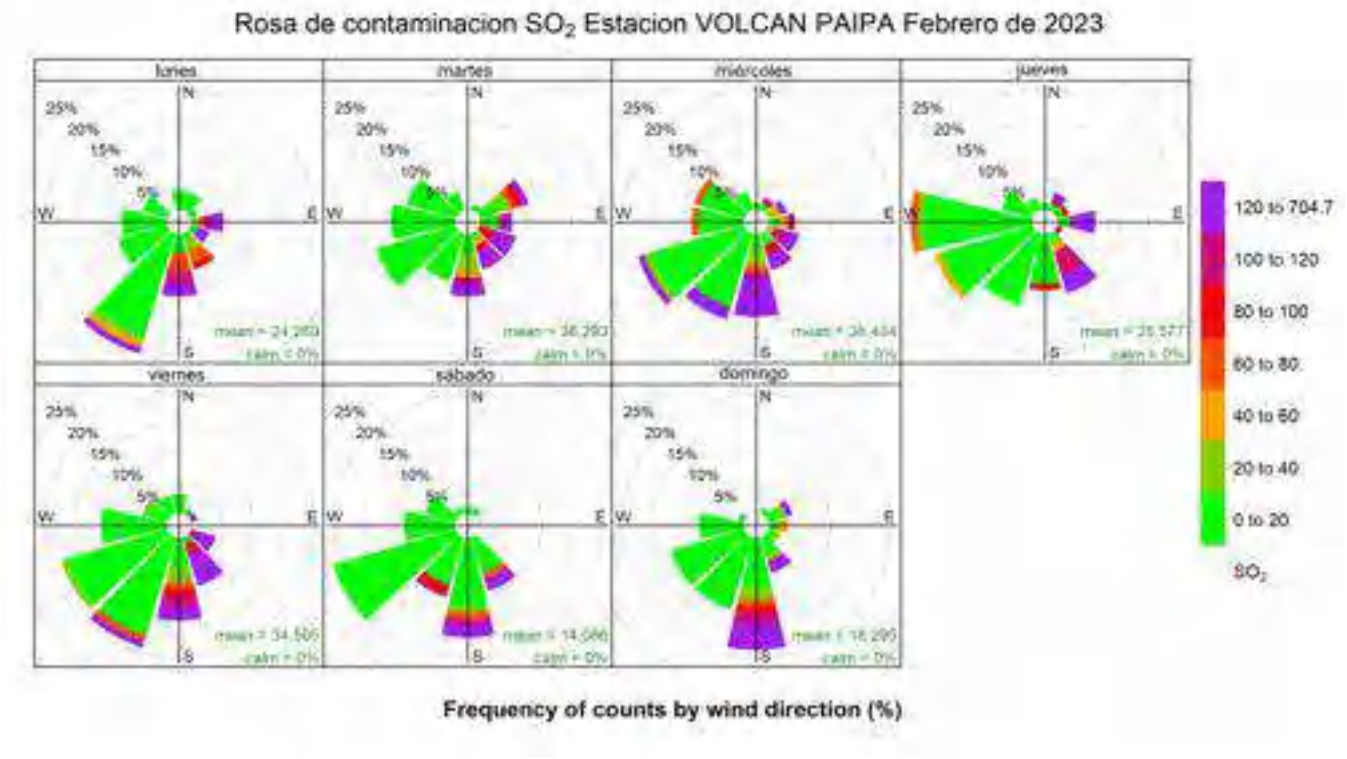

Fuente: CORPOBOYACA

La figura No 111 representa la Rosa de contaminación del contaminante Dióxido de Azufre SO_2 de la estación Volcán Paipa, se identifica que los vientos de lunes a domingo para el mes de febrero de 2023 provienen del **OESTE, NOROESTE, SUROESTE Y SUR**.

18. Gráfico Polar de estaciones Material Particulado PM-10

Un gráfico polar es un gráfico de línea trazado de forma circular, el cual muestra las tendencias de los valores de datos por medio de ángulos, se utilizan para visualizar variables que varían en función de velocidad y dirección del viento.

18.1. Gráfico Polar de estaciones Material Particulado PM-10

Figura 112. Gráfico polar por estaciones PM-10, febrero de 2023

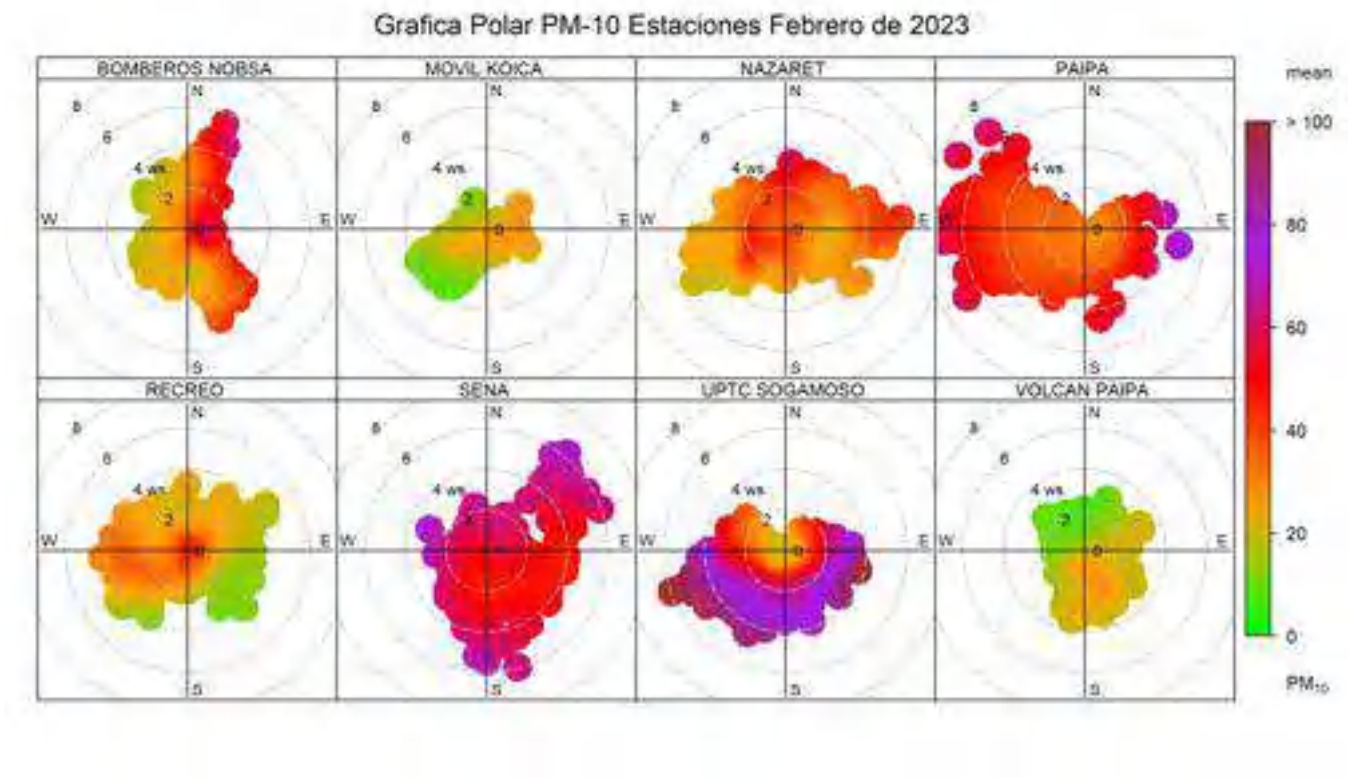

Fuente: CORPOBOYACA

La figura No 112 identifica que las estaciones que presentan mayor valor en la velocidad del viento son **UPTC Sogamoso, Paipa y SENA**, tienen la mayoría de valores de concentración del contaminante PM-10 entre 30 a 60 µg/m³ de un máximo permisible de 75 µg/m³.

La estación SENA evidencia los registros más altos del contaminante PM-10 cuando los vientos provienen del **SUROESTE, NOROESTE y NOROESTE** con valores de velocidad del viento entre 0 a 4 m/s.

La estación Recreo registra las concentraciones más altas del contaminante PM-10 cuando la velocidad del viento esta entre 0 a 1 m/s.

La estación Paipa registra las concentraciones más altas del contaminante PM-10 cuando los vientos provienen del **OESTE** y con valores de velocidad del viento entre 0 a 6 m/s.

18.2. Gráfico Polar de estaciones Material Particulado PM-2.5

Figura 113. Gráfico Polar por estaciones PM-2.5, febrero de 2023

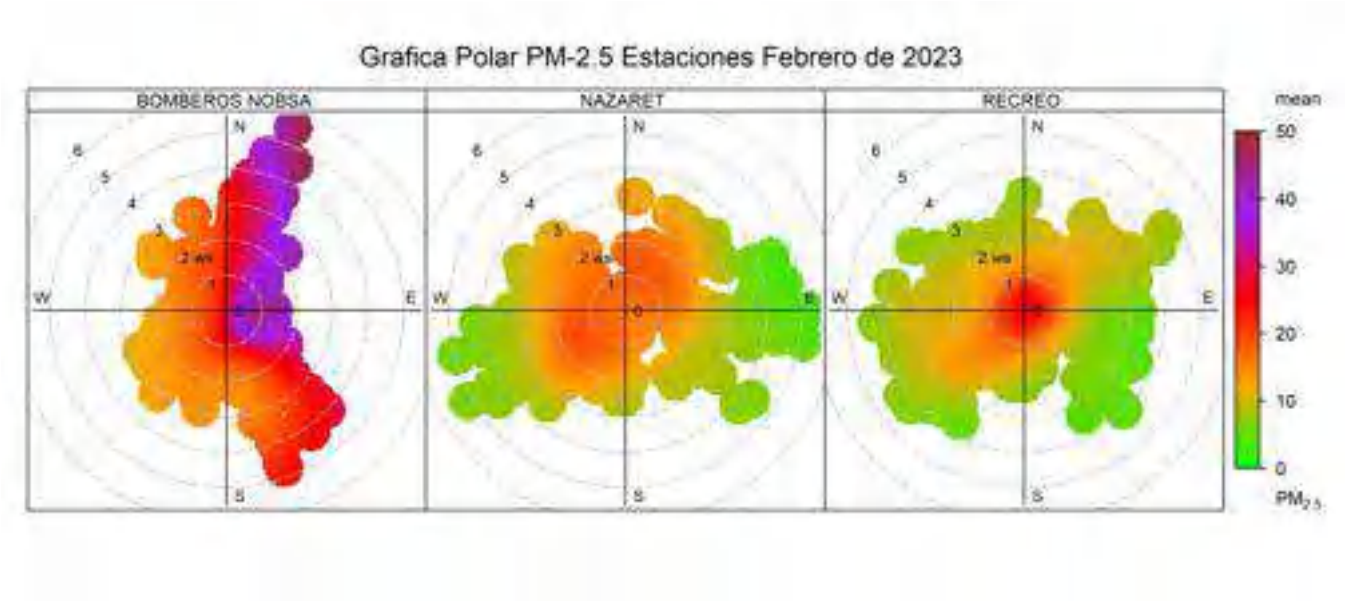

Fuente: CORPOBOYACA

La figura No 113 se identifica que las estaciones que presentan mayor valor en la velocidad del viento son Recreo y Nazaret, tiene valores en el contaminante PM-2.5 entre 15 a 30 µg/m^3 de un máximo permisible de 37µg/m^3

La estación Recreo registra las concentraciones más altas del contaminante PM-2.5 cuando la velocidad del viento esta entre 0 a 1 m/s.

La estación Bomberos Nobsa registra las concentraciones más altas del contaminante PM-2.5 cuando los vientos provienen del **ESTE y NORESTE** con valores de velocidad del viento entre 0 a 4 m/s.

18.3. Gráfico Polar de estaciones dióxido de Azufre SO_2

Figura 114. Gráfico Polar por estaciones SO_2, febrero de 2023



Fuente: CORPOBOYACA

La figura No 114 se identifica que las estaciones que presentan que las mayores velocidades del viento son Nazaret, Paipa y SENA dichas estaciones tienen valores en el contaminante SO_2 entre 10 a 50 µg/m³ de un máximo permisible de 50 µg/m³ para un tiempo de exposición de 24 horas.

La estación Paipa presenta valores altos de concentración del contaminante Dióxido de Azufre SO_2 cuando sus vientos provienen del **ESTE** con vientos mayores a 4 m/s.

La estación Volcán Paipa presenta valores altos de concentración del contaminante Dióxido de Azufre SO_2 cuando sus vientos provienen del **ESTE y SURESTE** con vientos mayores a 2 m/s.

18.4. Gráfico Polar de estaciones Ozono O_3

Figura 115. Gráfico Polar por estaciones O_3, febrero de 2023

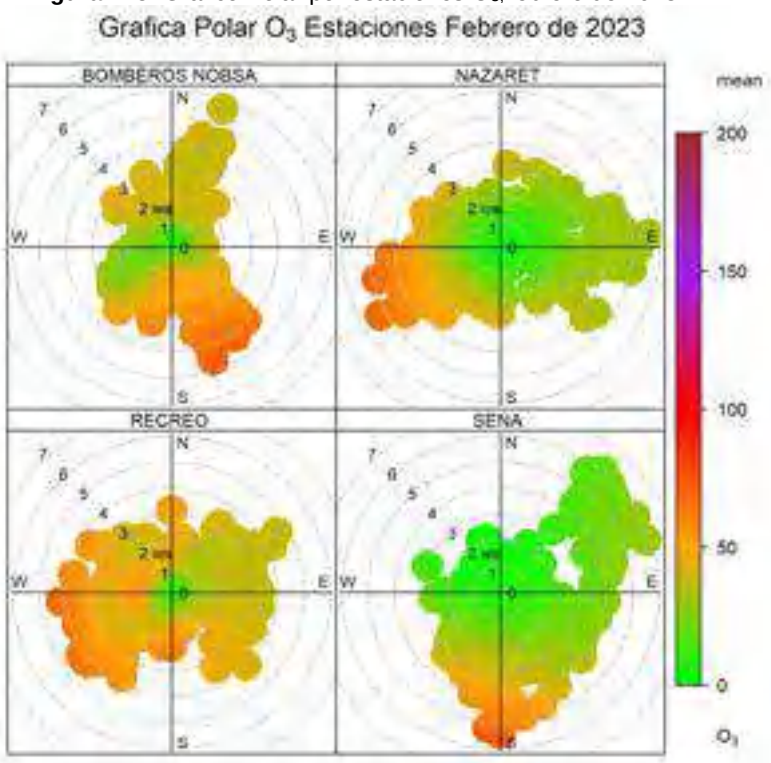

Fuente: CORPOBOYACA

La figura No 115 evidencia la estación SENA presenta valores de concentración mayores cuando sus vientos provienen del **SUR** y su velocidad del viento registra entre 2 a 5 m/s, los valores de concentración para la estación SENA tiene un valor entre 15 y 30 µg/m³ de un máximo permisible de 100 µg/m³ para un tiempo de exposición de 8 horas.

La estación Bomberos Nobsa presenta valores de concentración mayores cuando sus vientos provienen del **SURESTE** y su velocidad del viento registra entre 4 a 6 m/s, los valores de concentración para la estación Bomberos Nobsa tiene un valor entre 15 y 30 µg/m³ de un máximo permisible de 100 µg/m³ para un tiempo de exposición de 8 horas.

La estación Recreo presenta valores de concentración mayores cuando sus vientos provienen del **SUROESTE** y su velocidad del viento registra entre 4 a 6 m/s, los valores de concentración para la estación Recreo tiene un valor entre 15 y 30 µg/m³ de un máximo permisible de 100 µg/m³ para un tiempo de exposición de 8 horas.

18.5. Gráfico Polar de estaciones Monóxido de Carbono CO

Figura 116. Gráfico Polar por estaciones CO, febrero de 2023

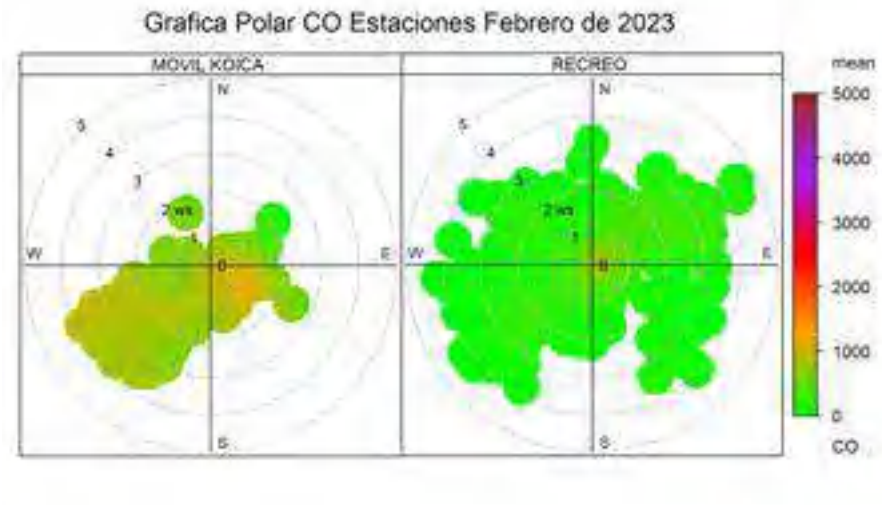

Fuente: CORPOBOYACA

La figura No 116 evidencia que la estación que presenta mayor valor en la concentración del contaminante Monóxido de Carbono CO es Móvil Koica, sus valores de concentración se encuentran entre 0 y 2000 µg/m^3 de un máximo permisible de 5000 µg/m^3 por cada 8 horas.

18.6. Gráfico Polar de estaciones dióxido de Nitrógeno NO_2

Figura 117. Gráfico Polar por estaciones NO_2, febrero de 2023

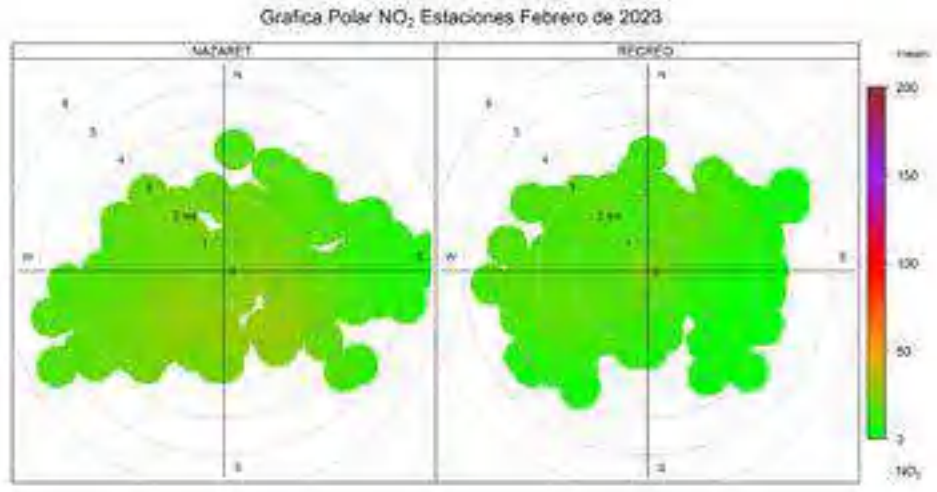

Fuente: CORPOBOYACA

La figura No 117 evidencia que la estación que presenta mayor valor en la concentración del contaminante dióxido de nitrógeno NO_2 es Recreo, sus valores de concentración se encuentran entre 0 y 20 µg/m³ de un máximo permisible de 200µg/m³ por 1 hora de exposición.

19. Gráfico Anular de estaciones Material Particulado PM-10

Un gráfico anular permite la visualización de los contaminantes con el fin de definir la procedencia teniendo en cuenta la velocidad del viento y la dirección del viento como elementos meteorológicos fundamentales para generarlo.

19.1. Gráfico Anular de estaciones Material Particulado PM-10

Figura 118. Gráfico anular PM-10 estaciones, febrero de 2023

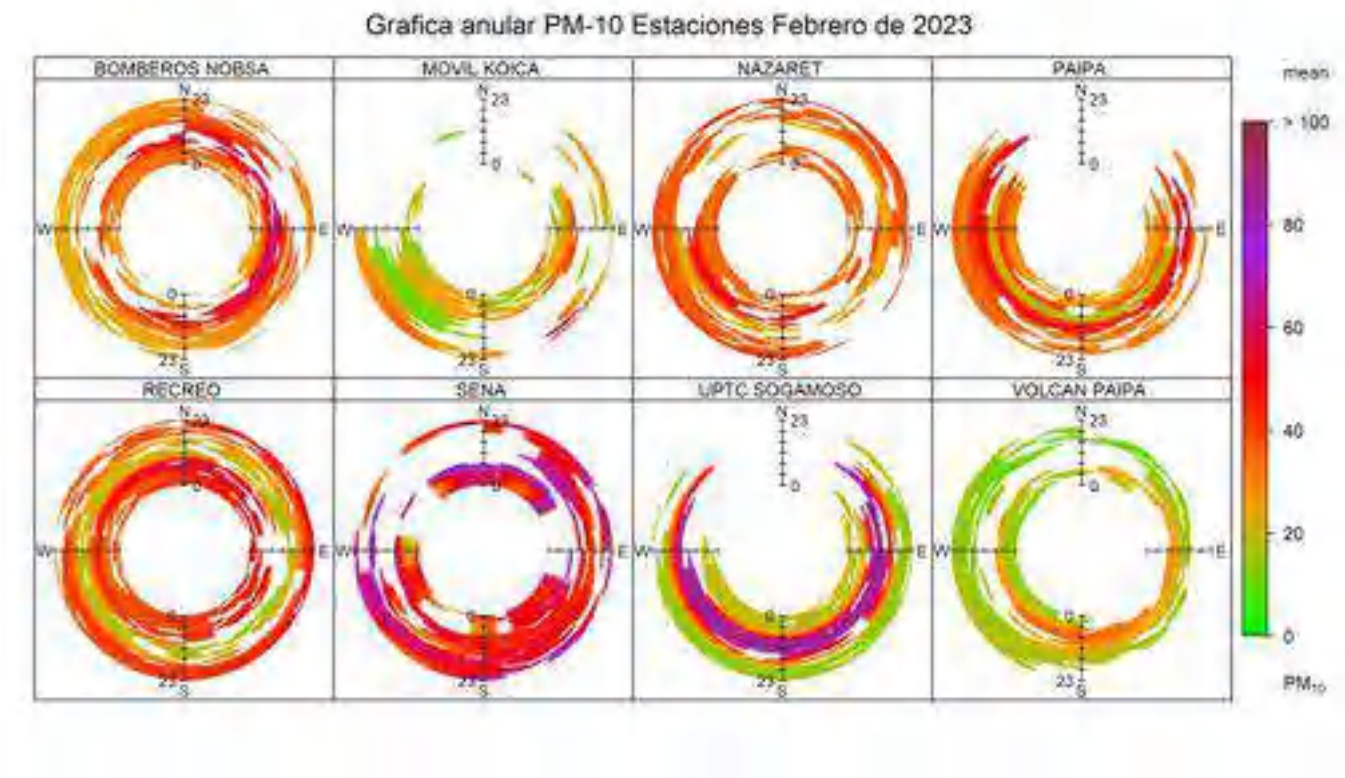

Fuente: CORPOBOYACA

La figura No 118 evidencia que la estación SENA los valores de los contaminantes se encuentran entre 35 y 50 µg/m³ de un máximo permisible de 75 µg/m³, adicional se evidencia que los valores de Material Particulado PM-10 tienen su concentración más alta en las noches y madrugadas y provienen del **ESTE y SURESTE.**

La estación Recreo presenta valores bajos en horas del mediodía, su predominancia se encuentra entre 0 a 35 µg/m³ de 75 µg/m³ que es el máximo permisible.

La estación UPTC Sogamoso presenta sus mayores valores de concentración a las horas del mediodía.

19.2. Gráfico Anular de estaciones Material Particulado PM-2.5

Figura 119. Gráfico anular PM-2.5 estaciones, febrero de 2023

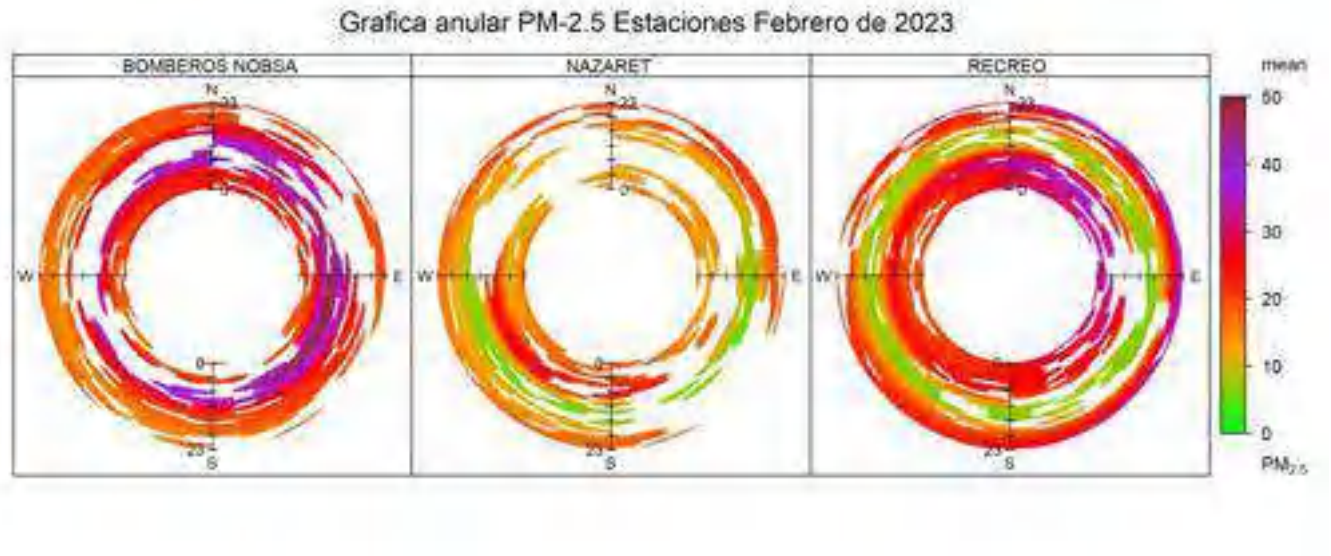

Fuente: CORPOBOYACA

La figura No 119 evidencia que la estación Recreo presenta los registros de contaminantes más bajos hacia las horas del mediodía de Material Particulado PM-2.5 y los registros más altos en las horas de la noche y madrugadas.

La estación Nazaret presenta valores de concentración altos del contaminante Material Particulado PM-2.5 en la noche y madrugada su predominancia se encuentra entre 0 a 25 µg/m³ de 37 µg/m³ que es el máximo permisible.

La estación Bomberos Nobsa presenta valores de concentración altos del contaminante Material Particulado PM-2.5 en la noche y madrugada su predominancia se encuentra entre 0 a 30 µg/m³ de 37 µg/m³ que es el máximo permisible.

19.3. Gráfico Anular de estaciones Dióxido de Azufre SO_2

Figura 120. Gráfico anular SO_2 estaciones, febrero de 2023



Fuente: CORPOBOYACA

La figura No 120 evidencia que el contaminante Dióxido de Azufre SO_2 para la estación Recreo presenta sus mayores valores de concentración del mediodía y la noche, sus registros se encuentran entre 0 a 20 µg/m^3 de un máximo permisible de 50 µg/m^3 para un tiempo de exposición de 24 horas.

La estación Nazaret presenta sus valores de concentración más altos cuando la dirección del viento proviene del **OESTE, SUORESTE y ESTE** en horas de la tarde, sus registros de concentración se encuentran entre 0 a 20 µg/m^3 de un máximo permisible de 50 µg/m^3 para un tiempo de exposición de 24 horas.

La estación Bomberos Nobsa presenta los valores de concentración más bajos respecto al máximo permisible, sus registros de concentración se encuentran entre 0 a 15 µg/m^3 de un máximo permisible de 50 µg/m^3 para un tiempo de exposición de 24 horas.

La estación Paipa presenta sus valores de concentración más altos cuando la dirección del viento proviene del **OESTE y SUROESTE** en horas del mediodía y madrugada sus registros de concentración se encuentran entre 0 a 50 µg/m^3 de un máximo permisible de 50 µg/m^3 para un tiempo de exposición de 24 horas.

La estación Volcán Paipa presenta sus valores de concentración más altos cuando la dirección del viento proviene del **ESTE y SURESTE** en horas del mediodía, sus registros de concentración se encuentran entre 0 a 50 µg/m^3 de un máximo permisible de 50 µg/m^3 para un tiempo de exposición de 24 horas.

La estación Móvil Koica presenta sus mayores valores de concentración en horas de la mañana, sus registros de concentración se encuentran entre 0 a 20 µg/m³ de un máximo permisible de 50 µg/m³ para un tiempo de exposición de 24 horas.

19.4. Gráfico Anular de estaciones Ozono O_3

Figura 121. Gráfico anular O_3 estaciones, febrero de 2023

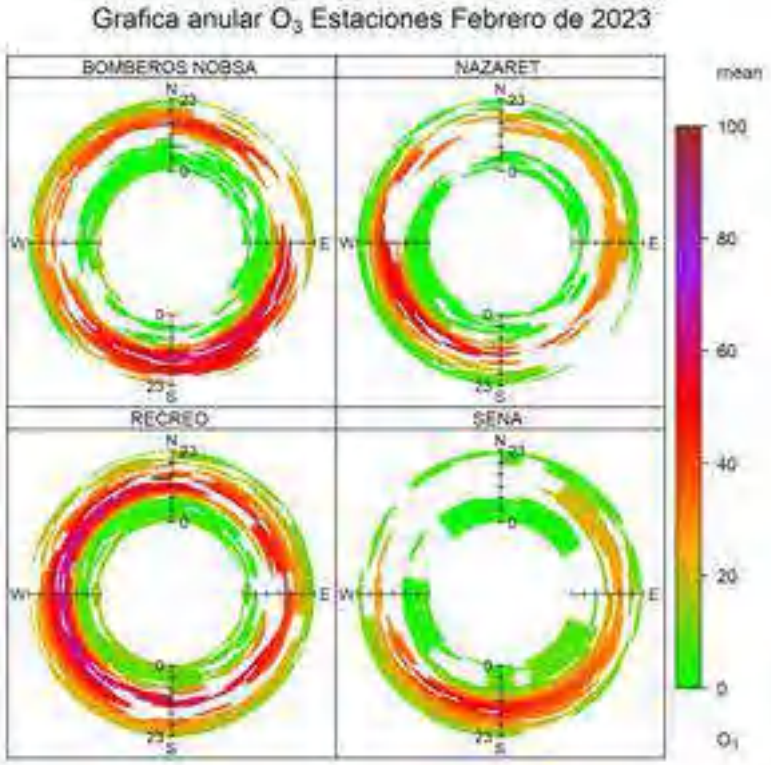

Fuente: CORPOBOYACA

La figura No 121 evidencia que la estación SENA presenta sus valores de concentración más altos del contaminante Ozono O_3 cuando sus vientos provienen del **SUR, SURESTE, OESTE y ESTE** en horas del mediodía.

La estación Bomberos Nobsa presenta sus valores de concentración más altos del contaminante Ozono O_3 cuando sus vientos provienen del **NOROESTE, SUR y ESTE** en horas del mediodía.

La estación SENA presenta sus valores de concentración más altos del contaminante Ozono O_3 cuando sus vientos provienen del **SUR** en horas del mediodía.

En general las estaciones que monitorean el contaminante Ozono O_3 registran valores altos a mediodía sin superar el máximo permisible.

19.5. Gráfico Anular de estaciones Monóxido de Carbono CO

Figura 122. Gráfico anular CO estaciones, febrero de 2023

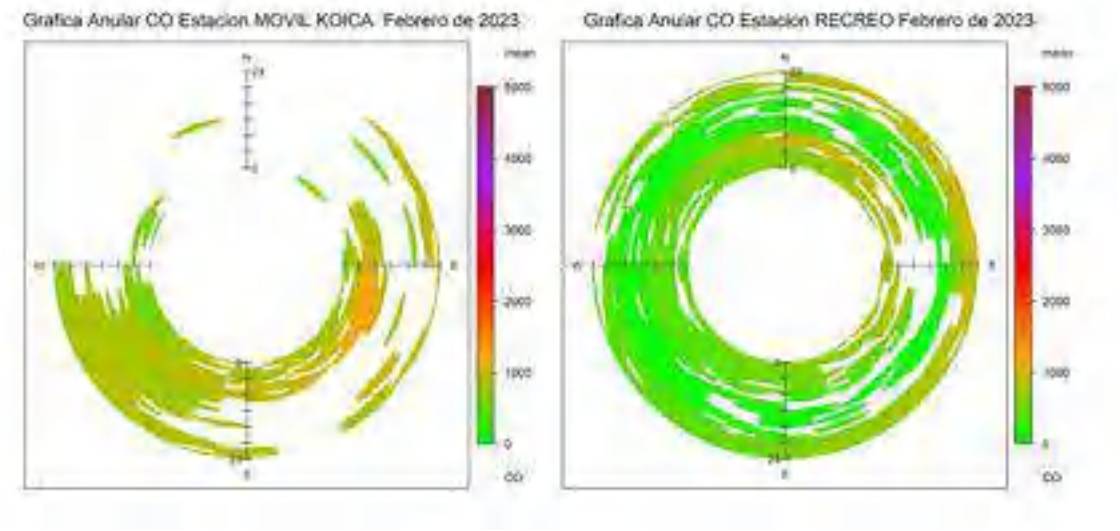

Fuente: CORPOBOYACA

La figura No 122 evidencia que el contaminante Monóxido de Carbono CO para las estaciones Móvil Koica y Recreo presentan valores de concentración bajos respecto al máximo permisible que es de 5000 µg/m^3 para un tiempo de exposición de 8 horas.

19.6. Gráfico Anular de estaciones Dióxido de Nitrógeno NO_2

Figura 123. Gráfico anular NO_2 estaciones, febrero de 2023



Fuente: CORPOBOYACA

La figura No 123 evidencia que el contaminante Dióxido de Nitrógeno NO_2 para las estaciones Nazaret y Recreo presentan valores de concentración bajos respecto al máximo permisible que es de 200 µg/m^3 para un tiempo de exposición de 1 hora.

20. Calendario por estaciones red de Monitoreo de calidad del aire Corpoboyacá

El calendario de las estaciones de la red de monitoreo de calidad del aire de CORPOBOYACA permite identificar los promedios diarios de cada estación de acuerdo al contaminante y compararlos con los máximos permisibles horarios, adicional se puede visualizar los días monitoreados del mes de febrero de 2023 ayudando a identificar los días que tienen mayor y menor valor de concentraciones horarias de los contaminantes criterio.

Nota: Los espacios en blanco son días que no se registra concentración del contaminante por motivos no controlables externos a la operación.

20.1. Calendario febrero de 2023 estación Recreo

Figura 124. Calendario estación Recreo, febrero de 2023

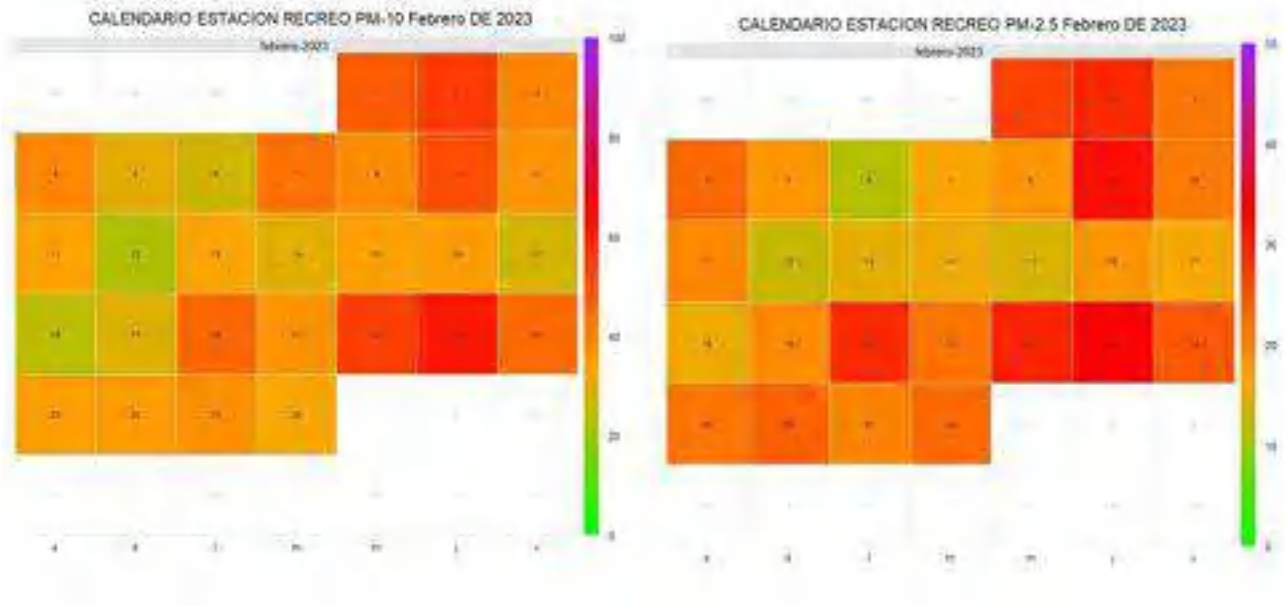

Fuente: CORPOBOYACA

La figura No 124 corresponde al calendario de material particulado PM-10 y PM-2.5 de la estación Recreo, para PM-10 se identifica que los valores más altos se presentaron los días 1, 2, 9, 22 y 23 de febrero de 2023 y los valores más bajos los días 6, 12, 17 y 18 de febrero de 2023 para este mes los valores de concentración se encuentran por debajo del máximo permisible 75 µg/m^3 según resolución 2254 de 2017.

Para PM-2.5 se identifica que los valores más altos se presentaron los días 2, 9, 20, 22 y 23 de febrero de 2023 y los valores más bajos los días 6, 12, 13 y 15 de febrero de 2023, los valores de los promedios horarios de PM-2.5 para este mes se encuentran por debajo del máximo permisible 37 µg/m³ según resolución 2254 de 2017.

20.2. Calendario febrero de 2023 estación SENA

Figura 125. Calendario estación SENA, febrero de 2023

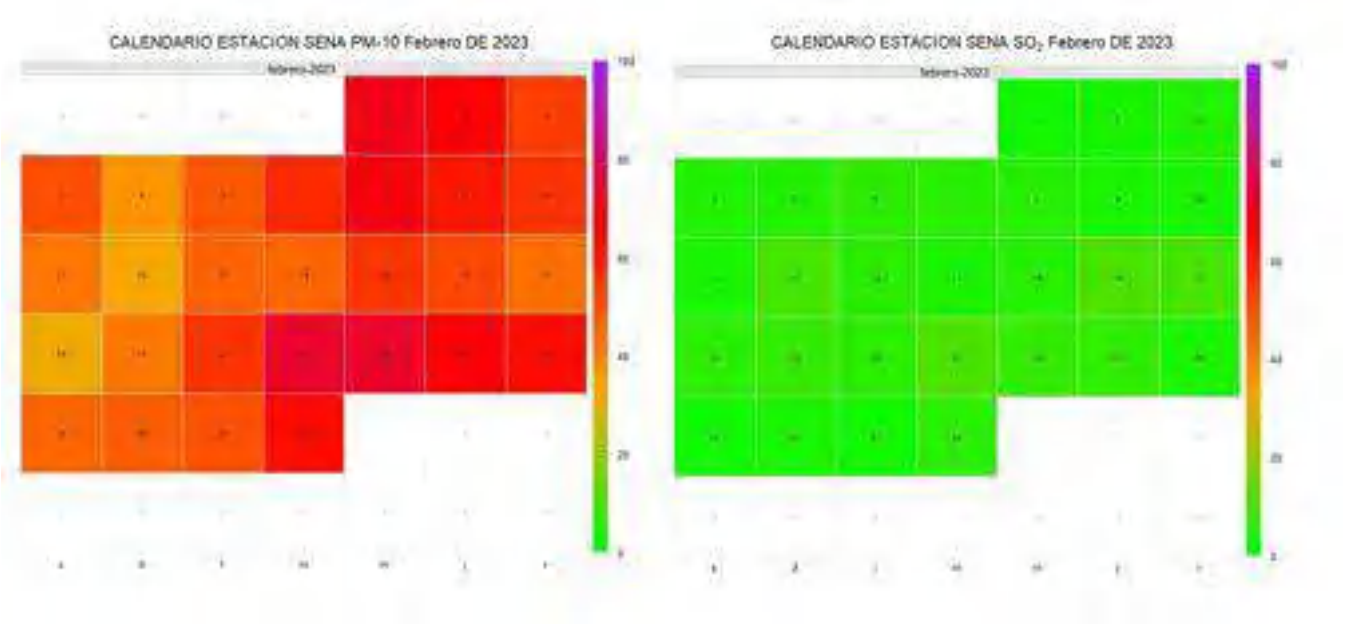

Fuente: CORPOBOYACA

La figura No 125 corresponde al calendario de material particulado PM-10 y SO_2 de la estación SENA, para PM-10 se identifica que los valores más altos se presentaron los días 1, 8, 21, 22 y 23 de febrero de 2023 y los valores más bajos los días 5, 12 y 28 de febrero de 2023, los valores de concentración para este mes no superan el máximo permisible que es de 75 µg/m³ por 24 horas de exposición según resolución 2254 de 2017.

Para SO_2 se identifica que los valores más altos se presentan los días 16 y 21 de febrero de 2023 y los valores más bajos el restante de días del mes de febrero de 2023, los valores de concentración para este mes se encuentran por debajo del máximo permisible 100 µg/m³ por 1 hora de exposición según resolución 2254 de 2017.

20.3. Calendario febrero de 2023 estación Nazaret

Figura 126. Calendario estación Nazaret, febrero de 2023

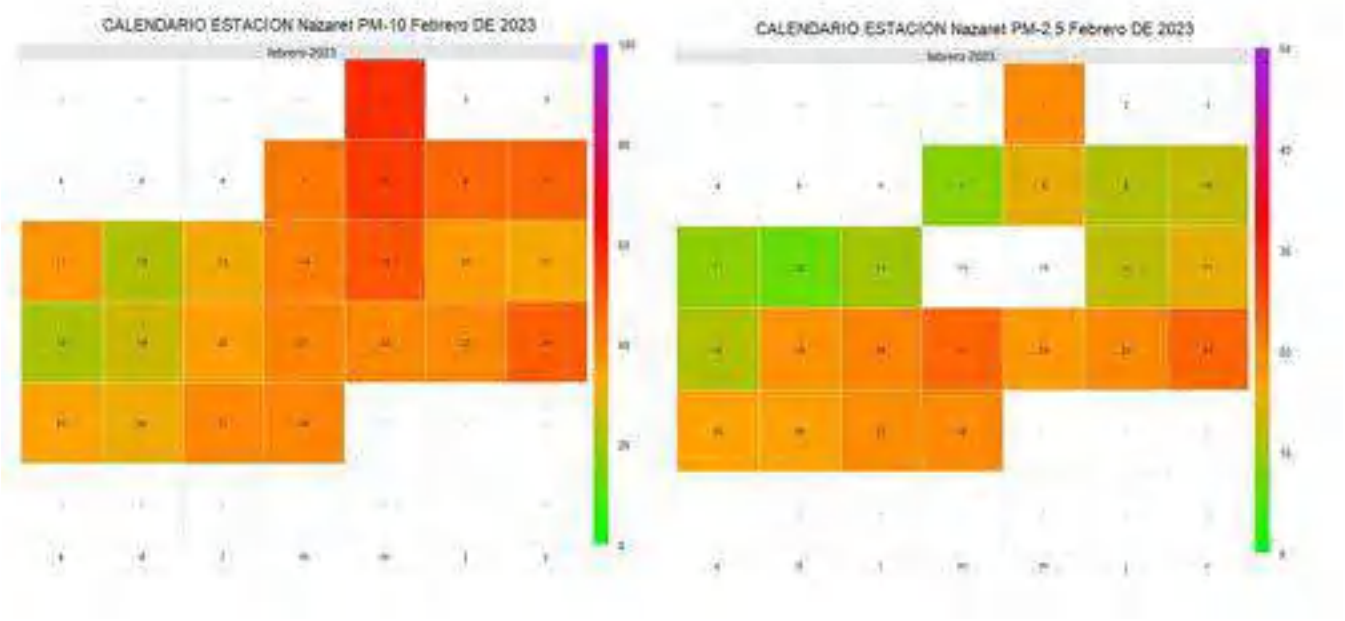

Fuente: CORPOBOYACA

La figura No 126 corresponde al calendario de material particulado PM-10 y PM-2.5 de la estación Nazaret, para PM-10 se identifica que los valores más altos se presentaron los días 1, 8 y 15 de febrero de 2023 y los valores más bajos los días 12, 18, 19 y 26 de febrero de 2023, los valores de los promedios horarios de PM-10 para este mes se encuentran por debajo del máximo permisible 75 µg/m^3 según resolución 2254 de 2017.

Para PM-2.5 se identifica que los valores más altos se presentaron los días 20, 21, 24 y 28 de febrero de 2023 y los valores más bajos los días 7, 11, 12, 13 y 18 de febrero de 2023, los valores de los promedios horarios de PM-2.5 para este mes se encuentran por debajo del máximo permisible 37 µg/m^3 según resolución 2254 de 2017.

20.4. Calendario febrero de 2023 estación UPTC Sogamoso

Figura 127. Calendario estación UPTC Sogamoso, febrero de 2023

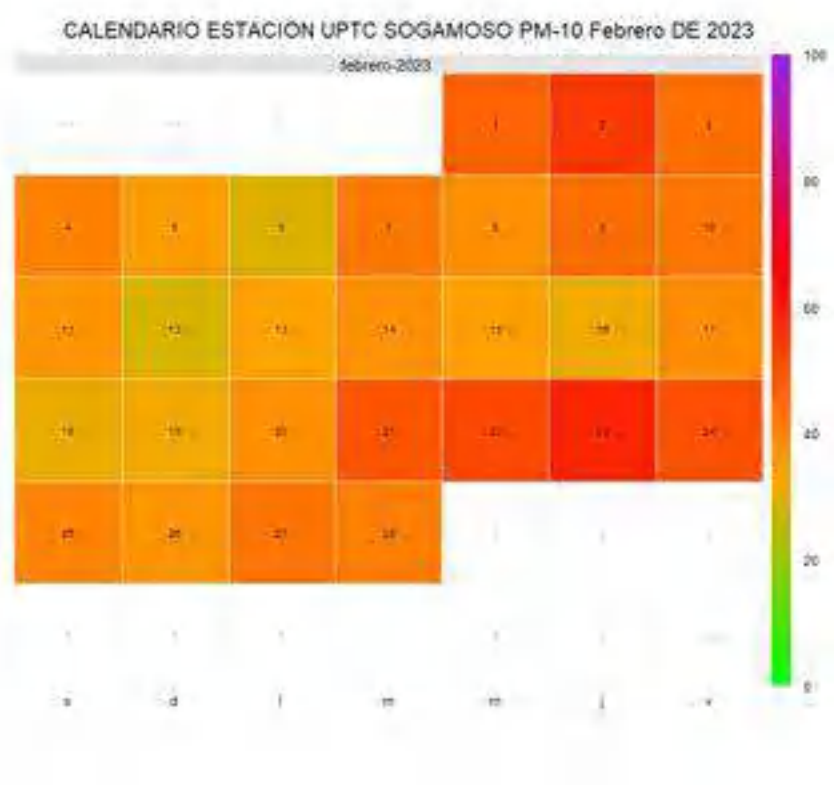

Fuente: CORPOBOYACA

La figura No 127 corresponde al calendario de material particulado PM-10 de la estación UPTC Sogamoso, se identifica que los valores más altos se presentaron los días 2, 22, 23 y 24 de febrero de 2023 y los valores más bajos los días 6, 12 y 16 de febrero de 2023, los promedios horarios se encuentran por debajo del máximo permisible 75 µg/m3 según resolución 2254 de 2017.

20.5. Calendario febrero de 2023 estación Paipa

Figura 128. Calendario estación Paipa, febrero de 2023

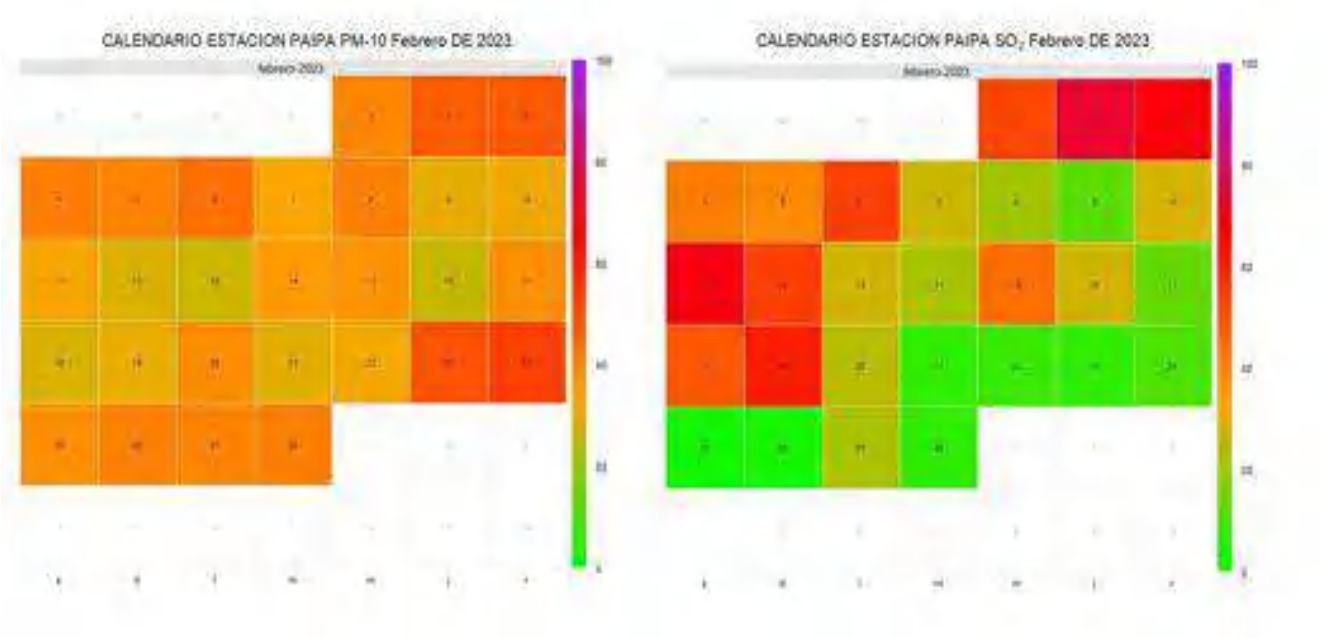

Fuente: CORPOBOYACA

La figura No 128 corresponde al calendario de material particulado PM-10 y SO_2 de la estación Paipa, para PM-10 se identifica que los valores más altos se presentaron los días 2, 3, 23, 24 de febrero de 2023 y los valores más bajos los días 12, 13 16 y 18 de febrero de 2023, para este mes los valores de concentración se encuentran por debajo del máximo permisible 75 µg/m^3 según resolución 2254 de 2017.

Para Dióxido de Azufre SO_2 se identifica que los valores de concentración más altos se presentaron los días 1, 2, 3, 6, 11, 12 y 19 de febrero de 2023 superando el máximo permisible, los valores más bajos se presentaron los días 21, 22, 23,25, 26 y 28 de febrero de 2023.

20.6. Calendario febrero de 2023 estación Bomberos Nobsa

Figura 129. Calendario estación Bomberos Nobsa, febrero de 2023

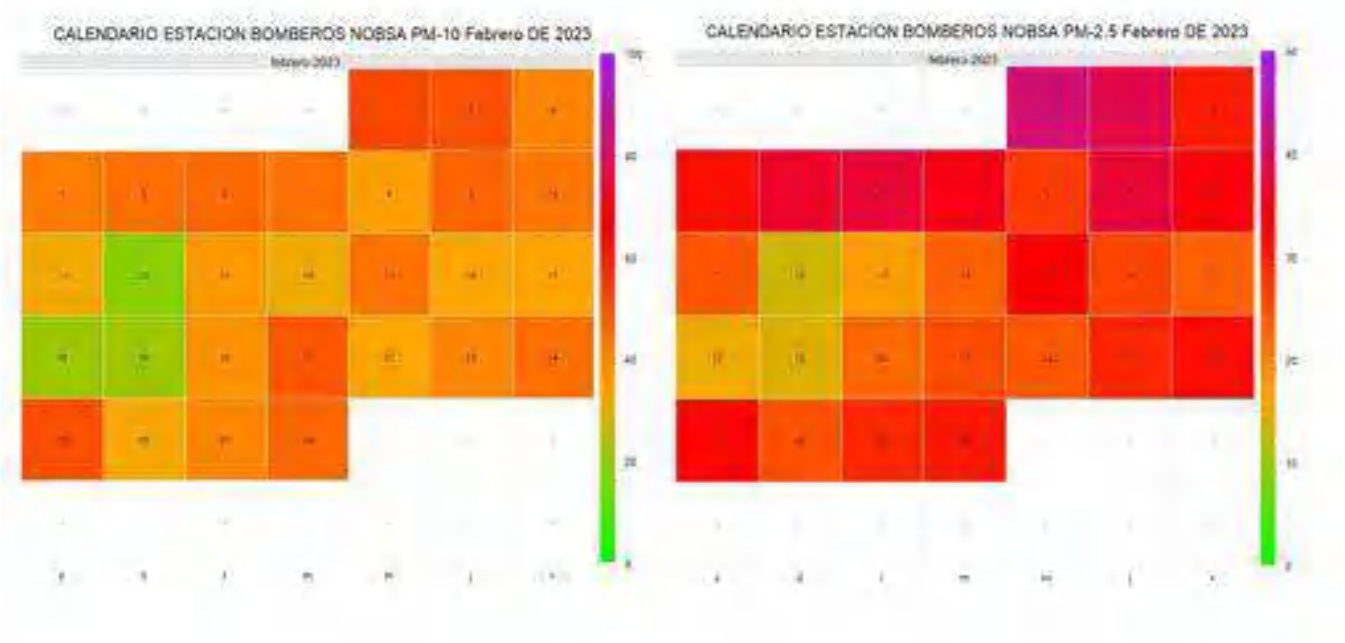

Fuente: CORPOBOYACA

La figura No 129 corresponde al calendario de material particulado PM-10 y PM-2.5 de la estación Bomberos Nobsa, para PM-10 se identifica que los valores más altos se presentaron los días 1, 2, 21 y 25 de febrero de 2023 y los valores más bajos los días 12, 14, 18 y 19 de febrero de 2023, para este mes los valores de concentración se encuentran por debajo del máximo permisible 75 µg/m^3 según resolución 2254 de 2017.

Para PM-2.5 se identifica que el valor más alto se presentó el día 1 de febrero de 2023 superando el máximo permisible y los valores más bajos los días 12, 18 y 19 de febrero de 2023, el máximo permisible es 37 µg/m^3 según resolución 2254 de 2017.

20.7. Calendario febrero de 2023 estación Volcán Paipa

Figura 130. Calendario estación Volcán Paipa, febrero de 2023

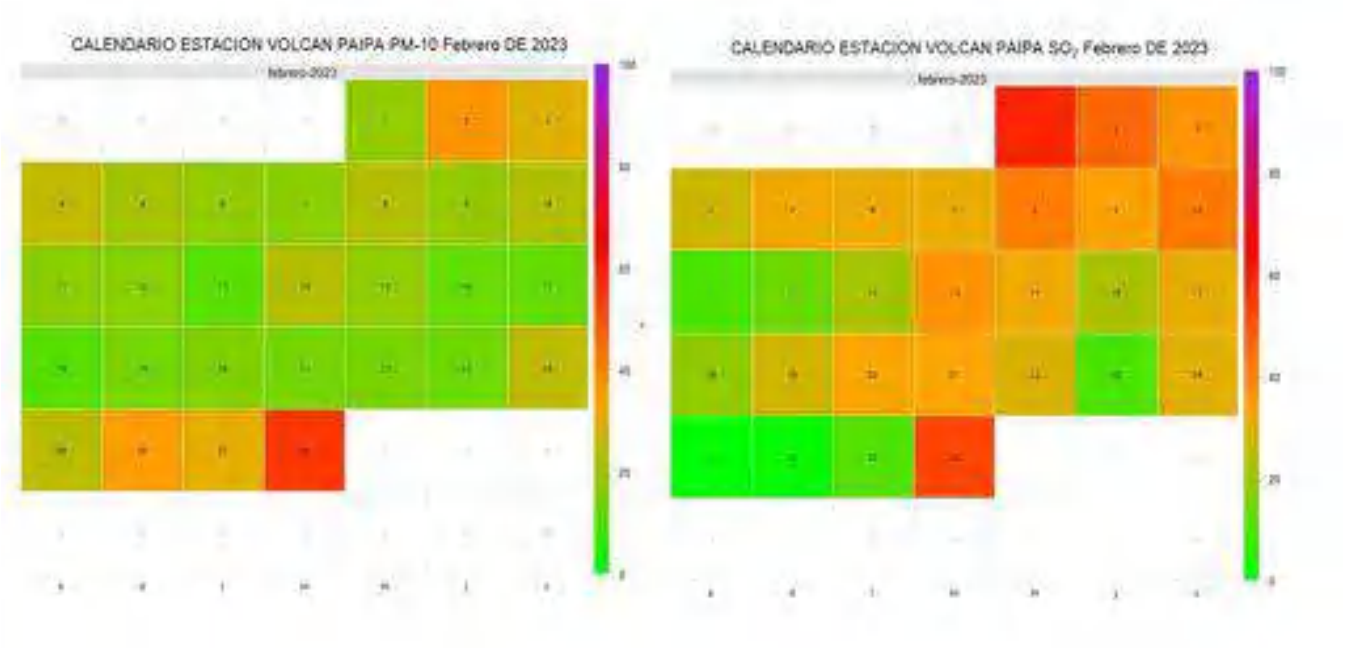

Fuente: CORPOBOYACA

La figura No 130 corresponde al calendario de material particulado PM-10 y SO_2 de la estación Volcán Paipa, para PM-10 se identifica que los valores más altos se presentaron los días 2, 26 y 28 de febrero de 2023 y los valores más bajos los días 13, 16, 17 y 18 de febrero de 2023 los valores de concentración para PM-10 en este mes no superaron el máximo permisible que es de 75 µg/m^3 por 24 horas de exposición según resolución 2254 de 2017.

Para SO_2 se identifica que los valores más altos se presentaron los días 1, 10, 21 y 28 de febrero de 2023 superando el máximo permisible para el día 28 en tiempo de exposición de 24 horas que es de 50 µg/m^3 según resolución 2254 de 2017, los valores más bajos del contaminante Dióxido de Azufre SO_2 se presentaron los días 11, 25 y 26 de febrero de 2023.

20.8. Calendario febrero de 2023 estación Móvil Koica

Figura 131. Calendario estación Móvil Koica, febrero de 2023

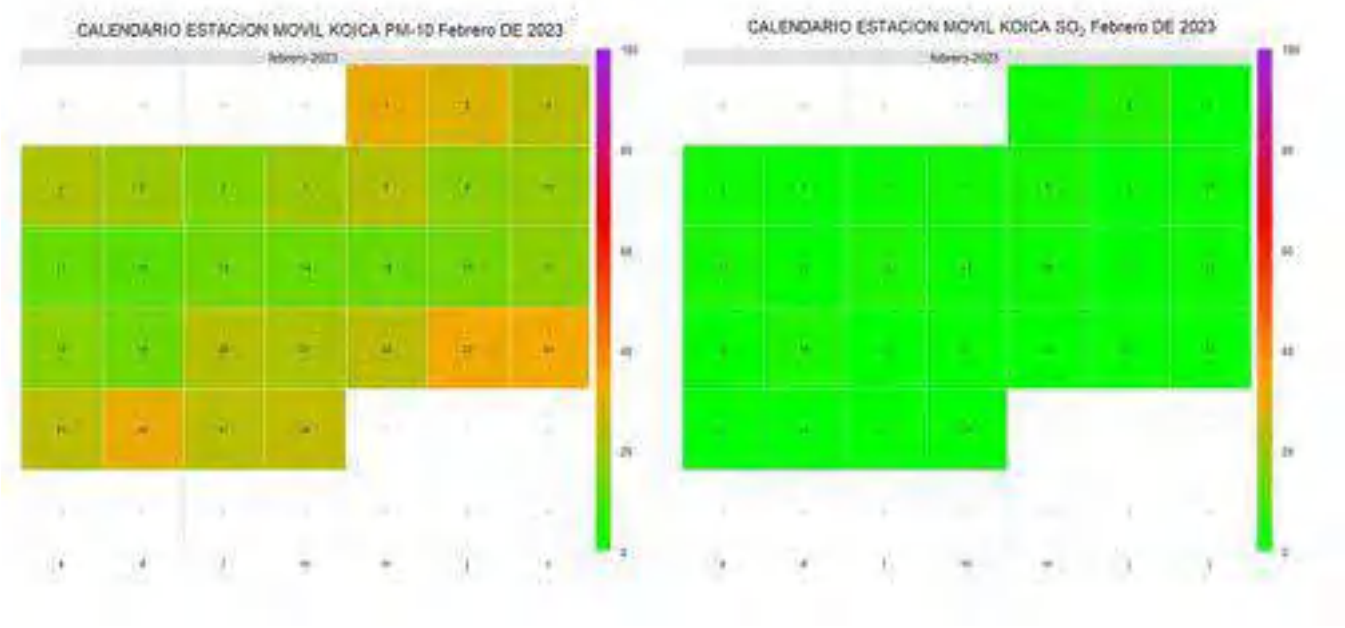

Fuente: CORPOBOYACA

La figura No 131 corresponde al calendario de material particulado PM-10 y SO_2 de la estación Móvil koica, para PM-10 se identifica que los valores más altos se presentaron los días 1, 23, 24 y 26 de febrero de 2023 y los valores más bajos los días 11, 12, 14, 15 y 19 de febrero de 2023, los valores de concentración para este mes no superaron el máximo permisible que es de 75 µg/m^3 por 24 horas de exposición según resolución 2254 de 2017.

Para SO_2 se identifica que los valores más altos se presentaron los días 2, 13, 19 y 21 de febrero de 2023 y los valores más bajos el restante de días del mes de febrero de 2023, los valores de concentración para este mes se encuentran por debajo del máximo permisible 100 µg/m^3 por 1 hora de exposición según resolución 2254 de 2017.

21. Graficas por contaminante de comportamientos horarios

A continuación, se presentan las gráficas por contaminante de la red de monitoreo de Corpoboyacá en dato horario el cual permite observar la tendencia horaria que se presenta para el mes de febrero de 2023.

21.1. Estación Recreo

Figura 132. Comportamiento horario PM-10, PM-2.5, SO_2 y O_3 febrero de 2023

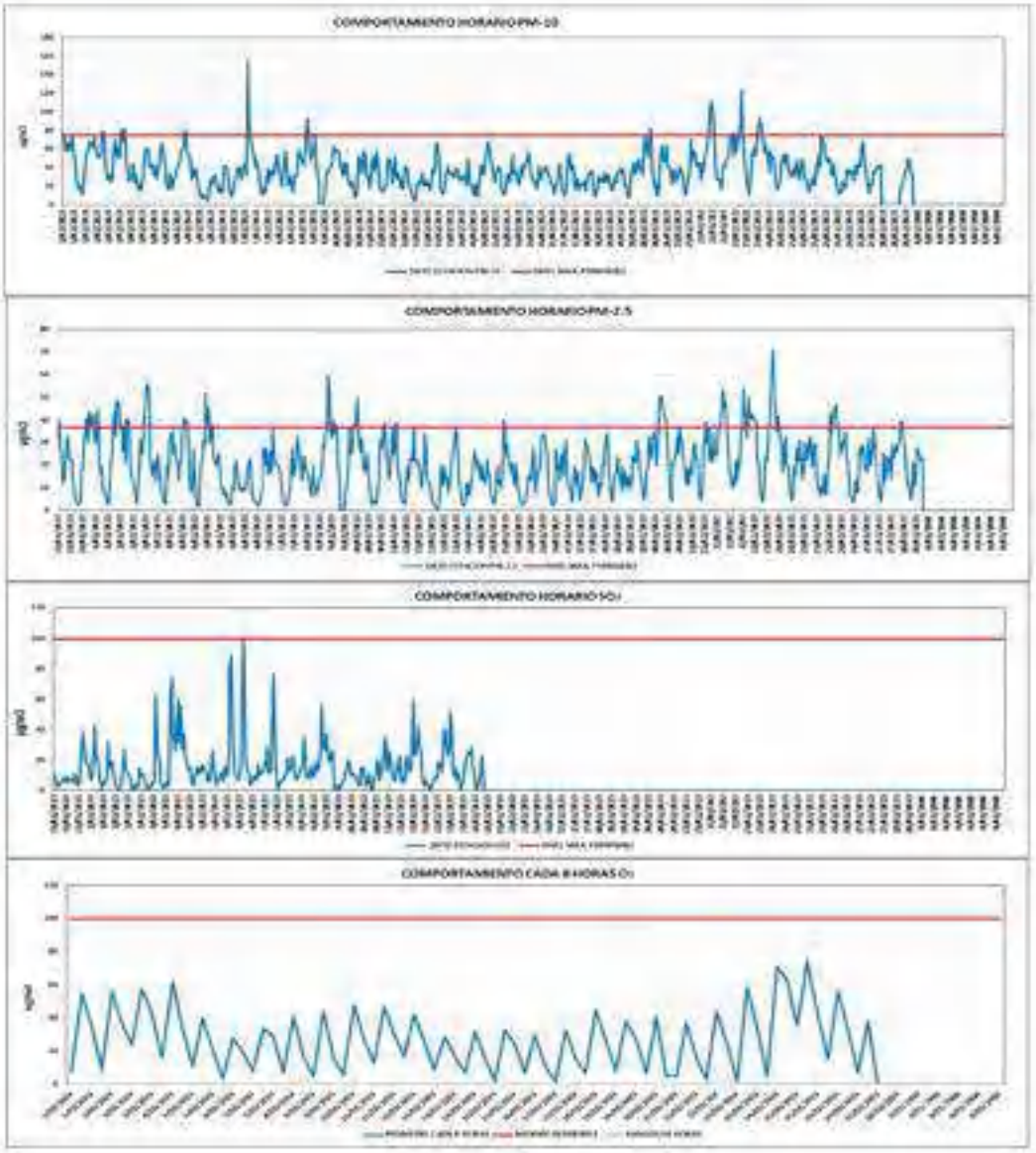

Fuente: CORPOBOYACA

21.2. Estación Nazaret

Figura 133. Comportamiento horario PM-10, PM-2.5, SO_2 y O_3 febrero de 2023

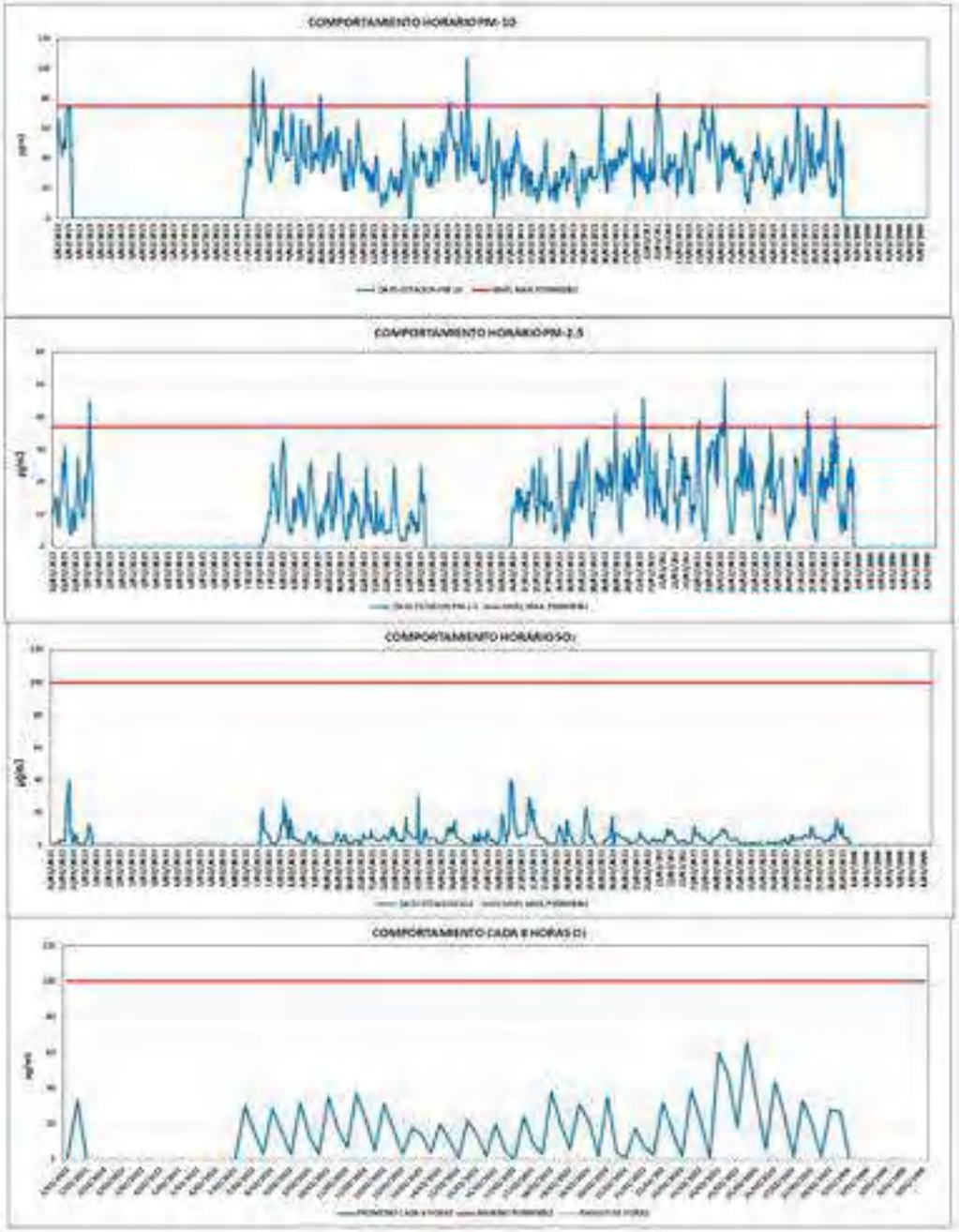

Fuente: CORPOBOYACA

21.3. Estación Volcán Paipa

Figura 134. Comportamiento horario PM-10, SO_2 y O_3 febrero de 2023



Fuente: CORPOBOYACA

21.4. Estación Bomberos Nobsa

Figura 135. Comportamiento horario PM-10, PM-2.5, SO_2 y O_3 febrero de 2023

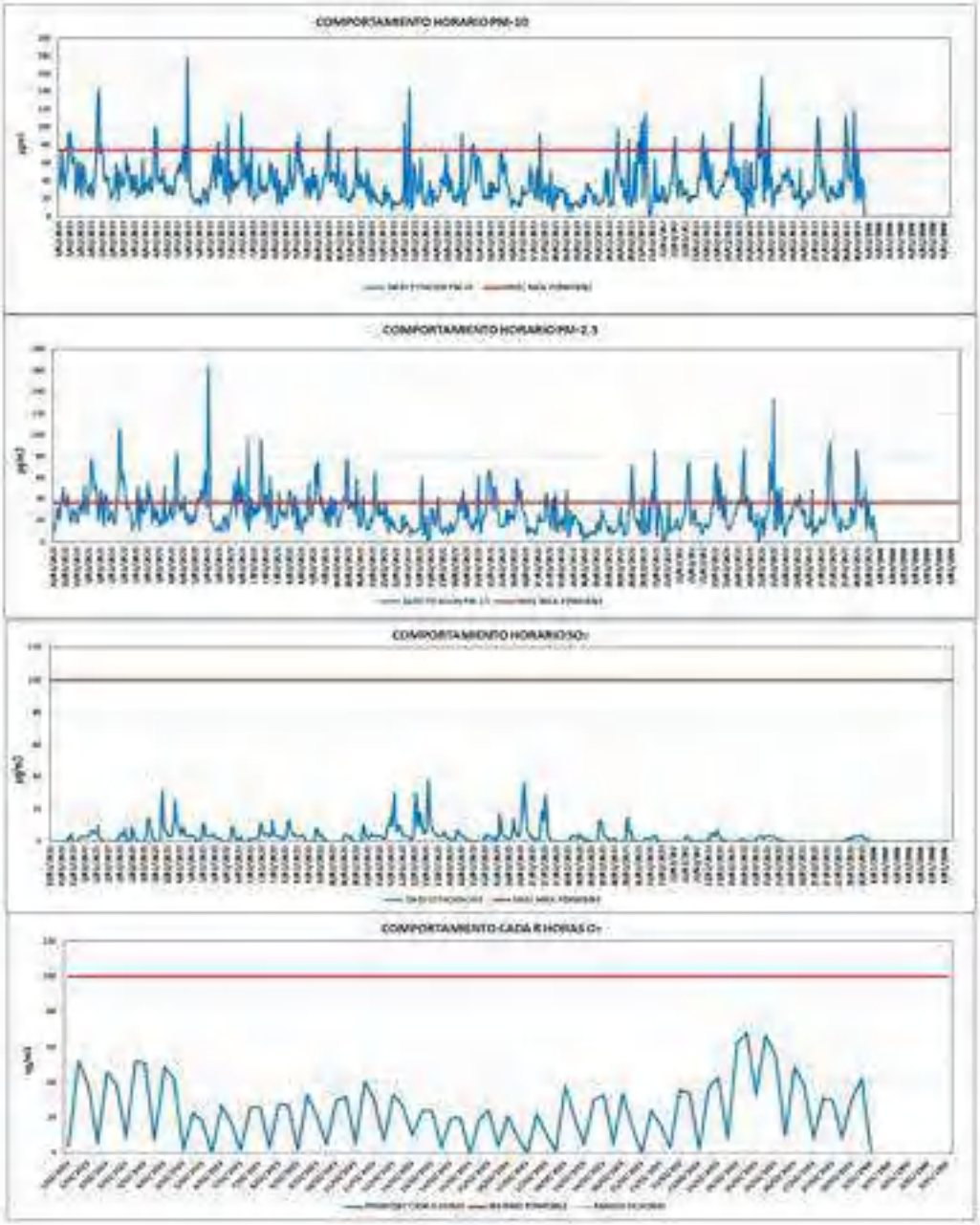

Fuente: CORPOBOYACA

21.5. Estación SENA

Figura 136. Comportamiento horario PM-10, SO_2 y O_3, febrero de 2023

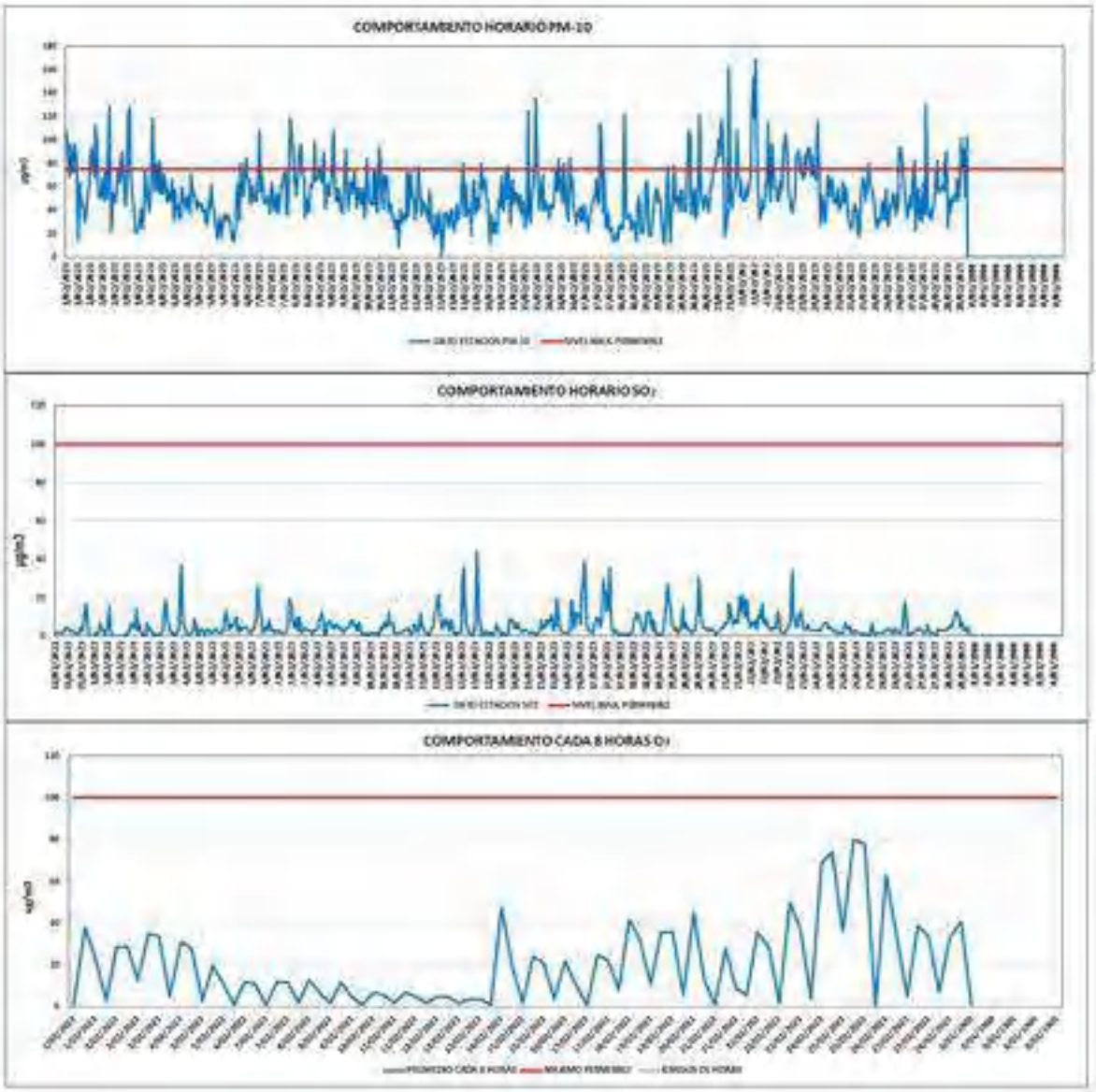

Fuente: CORPOBOYACA

21.6. Estación UPTC Sogamoso

Figura 137. Comportamiento horario PM-10, febrero de 2023

Fuente: CORPOBOYACA

21.7. Estación Paipa

Figura 138. Comportamiento horario PM-10 y SO2, febrero de 2023

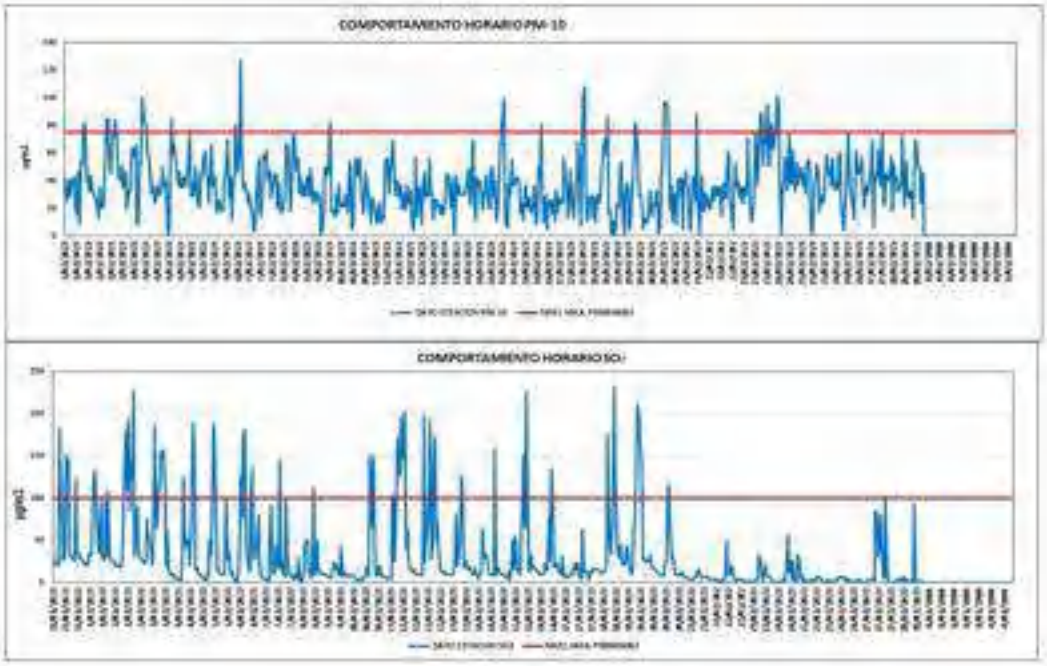

Fuente: CORPOBOYACA

21.8. Estación Móvil Koica

Figura 139. Comportamiento horario PM-10, PM-2.5 y SO2, febrero de 2023

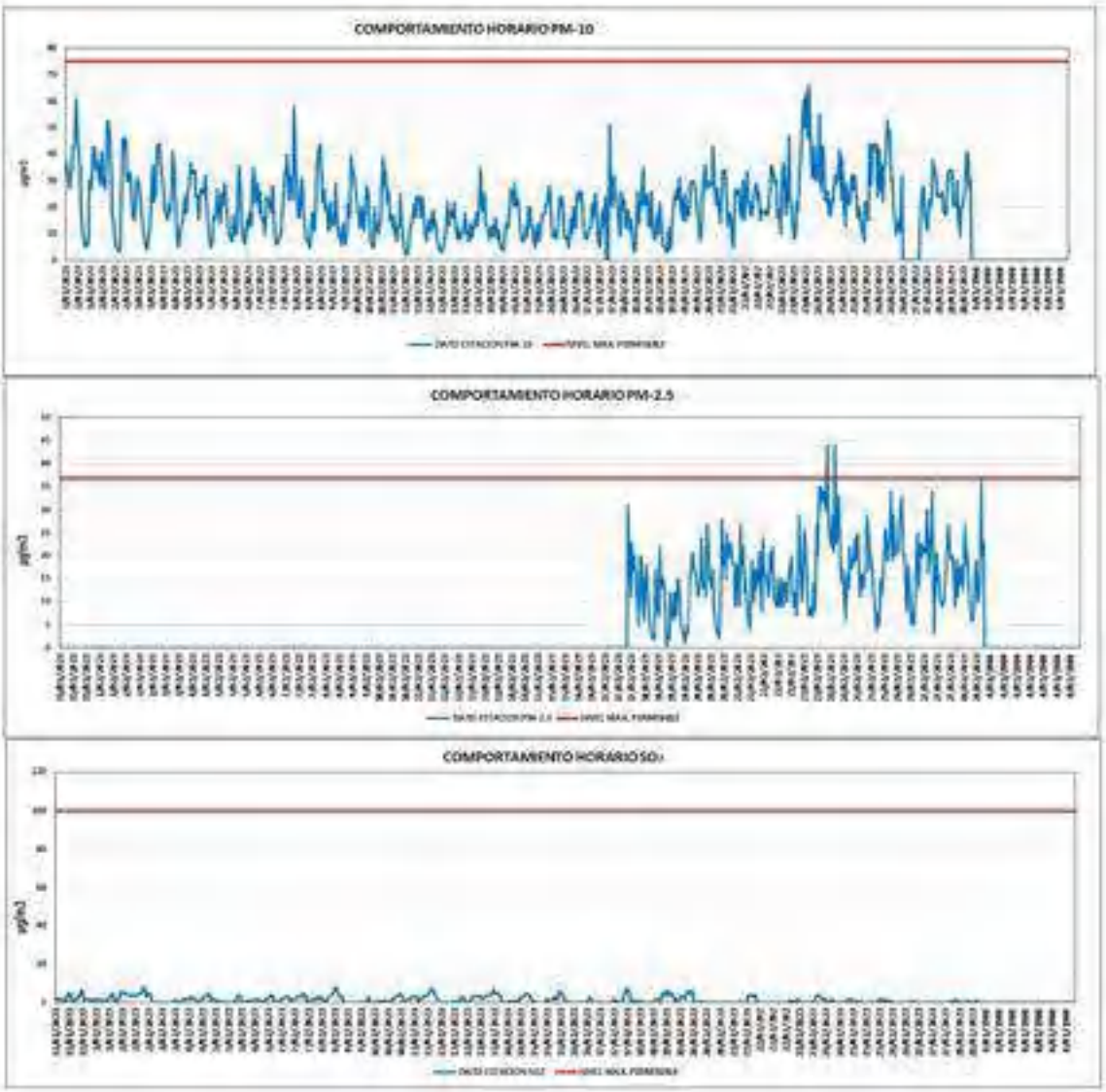

Fuente: CORPOBOYACA

22. Condiciones meteorológicas

La meteorología como la topografía juega un papel fundamental en el estado de la calidad del aire de una zona específica ya que estas establecen las condiciones y el medio bajo los cuales los contaminantes emitidos se dispersan e interactúan con los demás constituyentes de la atmósfera. Los terrenos de topografía compleja, como es el caso del valle de Sogamoso, se caracterizan por tener el efecto de inversión térmica haciendo que la dinámica atmosférica relacionada con la dispersión de contaminantes y la calidad del aire sea significativamente más compleja.

La atmósfera experimenta cambios en su estado dentro del ciclo diurno, estados que son determinadas por la cantidad de radiación a la superficie, necesaria para activar los flujos turbulentos y el ascenso del aire a las capas superiores de la tropósfera. Cuando la cantidad de energía de la radiación no es suficiente, la dinámica de las capas de la atmósfera cercanas a la superficie, es significativamente más lenta, lo cual no posibilita un rompimiento de la estabilidad atmosférica.

Figura 140. Velocidad y dirección del viento por estaciones febrero de 2023



Fuente: CORPOBOYACA

Figura 141. Temperatura registrada en estaciones, febrero de 2023

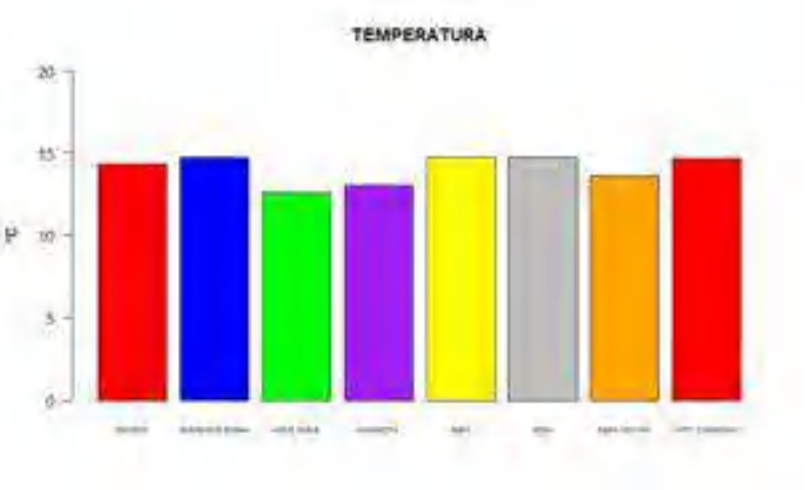

Fuente: CORPOBOYACA

La Figura 141 muestra una temperatura similar en las estaciones de Sena, UPTC Sogamoso y bomberos Nobsa puntos de monitoreo ubicados en topografía plana con aspectos ambientales similares como baja presencia de cobertura vegetal o zonas verdes de gran volumen forestal que si tienen presencia en la zona aledaña de la estación recreo punto en la misma ciudad pero cerca de topografía montañosa con gran cobertura forestal que contribuye a mantener una temperatura más fría, se evidencia en la estación de Paipa una temperatura similar a las anteriores estaciones ya que las condiciones tanto de altura sobre el nivel del mar como de cobertura vegetal son muy parecidas no obstante en Paipa Volcán por estar en zona boscosa de topografía montañosa registró temperaturas menores siendo puntos cercanos de monitoreo, la estación de Nazaret registra temperaturas más frías al encontrarse muy cerca de ladera de montaña, el punto de monitoreo móvil koica ubicado en Tunja registra las temperaturas más bajas en relación a la altura sobre el nivel mar de la ciudad respecto a las otros puntos de monitoreo

Figura 142. Precipitación registrada en las estaciones, febrero de 2023

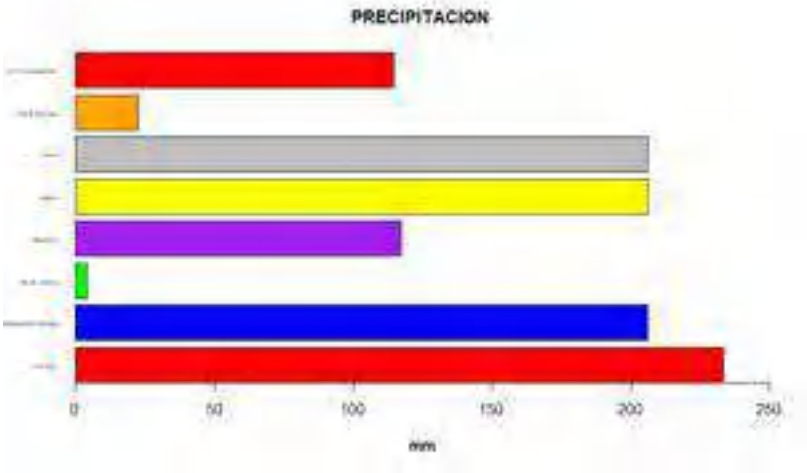

Fuente: CORPOBOYACA

La Figura 142 muestra el comportamiento de las precipitaciones en las estaciones, se registró lluvias sobre los 200 mm en las estaciones Sena, Paipa, bomberos Nobsa y recreo manteniéndose la temporada lluviosa en la región. La estación UPTC y Nazaret evidencia un nivel sobre 100 mm de precipitación mostrando el mismo comportamiento del mes anterior de lluvias. Las precipitaciones presentadas por las estaciones Volcán Paipa y koica presentan niveles bajos para esta temporada de lluvias, podría relacionarse con las temperaturas frías registradas en esas zonas, ya que las corrientes de aire caliente aumentan las precipitaciones.

Figura 143. Humedad registrada en las estaciones, febrero de 2023

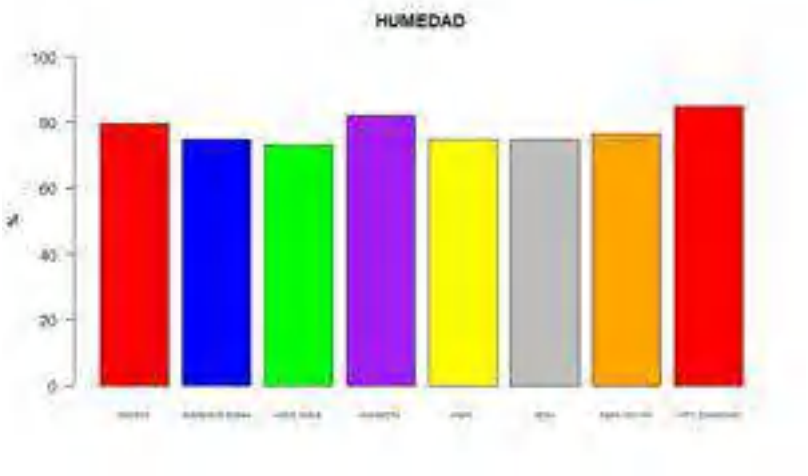

Fuente: CORPOBOYACA

La Figura 143 muestra la humedad promedio de las estaciones la cual se debe al vapor de agua presente en la atmosfera a temperaturas mayores, mayor vapor de agua puede absorber el aire, en las estaciones donde se presentó mayor temperatura como UPTC Sogamoso y recreo, se refleja mayor humedad, en la estación Nazaret la alta humedad pudiese ser por su ubicación cercana a la zona boscosa y montaña, los demás puntos registran una humedad similar que puede variar de acuerdo a las zonas verdes o fuentes de agua presentes en los sectores cercanos al punto de monitoreo.

Figura 144. Presión atmosférica registrada en estaciones, febrero de 2023



Fuente: CORPOBOYACA

La Figura 144 muestra el promedio mensual de la presión atmosférica en los diferentes puntos de medición, esta es la fuerza que ejerce el aire sobre la superficie de la tierra, se refleja una presión similar en todas las estaciones excepto móvil koica y volcán Paipa esto debido a que están ubicadas a más altura sobre el nivel del mar siendo inversamente proporcional a mayor altura menor presión atmosférica, el aire caliente también puede bajar la presión atmosférica.

Figura 145. Radiación Solar registrada en estaciones, febrero de 2023

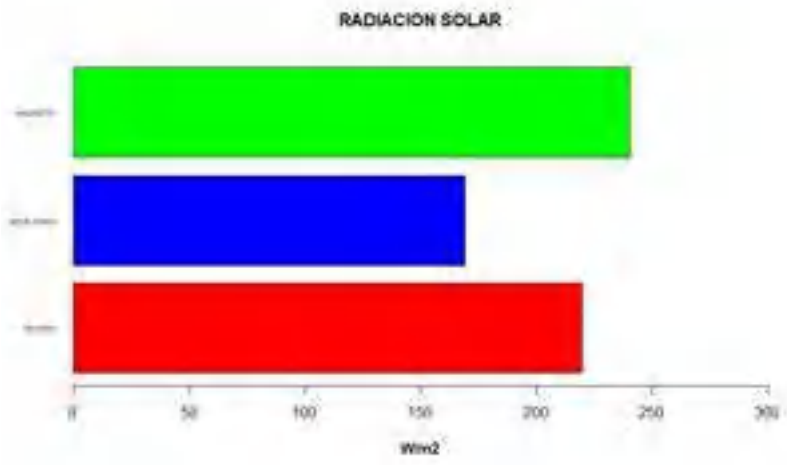

Fuente: CORPOBOYACA

La Figura 145 se presenta el promedio mensual de la radiación solar tomada por las estaciones de monitoreo y hace referencia a la cantidad de energía recibida por unidad de superficie que para este mes registró unos niveles sobre 200 W/m2 en la zona de monitoreo de Nazaret y recreo por motivos como baja nubosidad en la zona en los días soleados, este es un factor que aumenta la radiación en estos puntos en relación con móvil koica en Tunja que evidencia una menor radiación al estar a más altura sobre el nivel del mar ya que a mayor altura aumenta la radiación en condiciones de nubosidad inexistente.

23. Valores de concentración relevantes

Para el mes de febrero de 2023 se registran picos en valores de concentración horarios para los contaminantes Material Particulado PM-10 y PM-2.5 los cuales según resolución 2254 de 2017 tienen un máximo permisible de acuerdo a un tiempo de exposición de 24 horas, para estas concentraciones no se superan los máximos permisibles establecidos.

Tabla 10. Concentraciones relevantes

CONCENTRACIONES RELEVANTES, FEBRERO DE 2023							
ESTACION	FECHA	HORA	CONTAMINANTE	VALOR CONCENTRACION (ug/m3)	INCERTIDUMBRE U%	MAX. PERMISIBLE 24 HORAS (ug/m3)	MAX. PERMISIBLE 1 HORA (ug/m3)
BOMBEROS NOBSA	2/02/2023		PM-2.5	38		37	
BOMBEROS NOBSA	2/02/2023	8:00 A.M	PM-10	131	± 5.3%	75	
BOMBEROS NOBSA	2/02/2023	9:00 A.M	PM-10	143		75	
BOMBEROS NOBSA	5/02/2023	11:00 A.M	PM-10	178		75	
BOMBEROS NOBSA	6/02/2023	9:00 P.M	PM-10	104		75	
BOMBEROS NOBSA	7/02/2023	8:00 A.M	PM-10	116		75	
BOMBEROS NOBSA	13/02/2023	12:00 A.M	PM-10	105		75	
BOMBEROS NOBSA	13/02/2023	4:00 A.M	PM-10	143		75	
BOMBEROS NOBSA	21/02/2023	5:00 A.M	PM-10	102		75	
BOMBEROS NOBSA	21/02/2023	6:00 A.M	PM-10	107		75	
BOMBEROS NOBSA	21/02/2023	9:00 A.M	PM-10	115		75	
BOMBEROS NOBSA	25/02/2023	7:00 A.M	PM-10	102		75	
BOMBEROS NOBSA	25/02/2023	9:00 A.M	PM-10	117		75	
BOMBEROS NOBSA	25/02/2023	10:00 A.M	PM-10	156		75	
BOMBEROS NOBSA	25/02/2023	4:00 P.M	PM-10	112		75	
BOMBEROS NOBSA	27/02/2023	9:00 A.M	PM-10	111		75	
BOMBEROS NOBSA	28/02/2023	8:00 A.M	PM-10	114		75	
BOMBEROS NOBSA	28/02/2023	3:00 P.M	PM-10	118		75	
BOMBEROS NOBSA	1/02/2023	2:00 A.M	PM-2.5	54		37	
BOMBEROS NOBSA	1/02/2023	3:00 A.M	PM-2.5	43		37	
BOMBEROS NOBSA	1/02/2023	8:00 A.M	PM-2.5	72		37	
BOMBEROS NOBSA	1/02/2023	9:00 A.M	PM-2.5	78		37	

REGISTRO INFORME DE RESULTADOS
PARTE C. CALIDAD DE AIRE IP-001T-23

BOMBEROS NOBSA	1/02/2023	10:00 A.M	PM-2.5	62		37	
BOMBEROS NOBSA	1/02/2023	12:00 P.M	PM-2.5	53		37	
BOMBEROS NOBSA	2/02/2023	8:00 A.M	PM-2.5	107		37	
BOMBEROS NOBSA	2/02/2023	9:00 A.M	PM-2.5	105		37	
BOMBEROS NOBSA	2/02/2023	10:00 A.M	PM-2.5	57		37	
BOMBEROS NOBSA	2/02/2023	11:00 A.M	PM-2.5	64		37	
BOMBEROS NOBSA	2/02/2023	12:00 P.M	PM-2.5	57		37	
BOMBEROS NOBSA	3/02/2023	8:00 A.M	PM-2.5	56		37	
BOMBEROS NOBSA	4/02/2023	8:00 A.M	PM-2.5	83		37	
BOMBEROS NOBSA	4/02/2023	9:00 A.M	PM-2.5	76		37	
BOMBEROS NOBSA	5/02/2023	8:00 A.M	PM-2.5	65		37	
BOMBEROS NOBSA	5/02/2023	11:00 A.M	PM-2.5	164		37	
BOMBEROS NOBSA	5/02/2023	12:00 P.M	PM-2.5	74		37	
BOMBEROS NOBSA	6/02/2023	9:00 A.M	PM-2.5	56		37	
BOMBEROS NOBSA	6/02/2023	12:00 P.M	PM-2.5	61		37	
BOMBEROS NOBSA	6/02/2023	1:00 P.M	PM-2.5	69		37	
BOMBEROS NOBSA	6/02/2023	8:00 P.M	PM-2.5	76		37	
BOMBEROS NOBSA	6/02/2023	9:00 P.M	PM-2.5	98		37	
BOMBEROS NOBSA	7/02/2023	8:00 A.M	PM-2.5	95		37	
BOMBEROS NOBSA	7/02/2023	9:00 A.M	PM-2.5	66		37	
BOMBEROS NOBSA	7/02/2023	4:00 P.M	PM-2.5	61		37	
BOMBEROS NOBSA	9/02/2023	12:00 A.M	PM-2.5	56		37	
BOMBEROS NOBSA	9/02/2023	6:00 A.M	PM-2.5	72		37	
BOMBEROS NOBSA	9/02/2023	8:00 A.M	PM-2.5	76		37	
BOMBEROS NOBSA	10/02/2023	8:00 A.M	PM-2.5	77		37	
BOMBEROS NOBSA	10/02/2023	9:00 A.M	PM-2.5	78		37	
BOMBEROS NOBSA	10/02/2023	5:00 P.M	PM-2.5	59		37	
BOMBEROS NOBSA	11/02/2023	8:00 A.M	PM-2.5	66		37	
BOMBEROS NOBSA	13/02/2023	12:00 A.M	PM-2.5	61		37	
BOMBEROS NOBSA	15/02/2023	12:00 A.M	PM-2.5	61		37	
BOMBEROS NOBSA	15/02/2023	8:00 A.M	PM-2.5	63		37	
BOMBEROS NOBSA	15/02/2023	9:00 A.M	PM-2.5	67		37	
BOMBEROS NOBSA	15/02/2023	10:00 A.M	PM-2.5	62	± 5.3%	37	
BOMBEROS NOBSA	16/02/2023	8:00 A.M	PM-2.5	59		37	
BOMBEROS NOBSA	16/02/2023	9:00 A.M	PM-2.5	56		37	
BOMBEROS NOBSA	20/02/2023	10:00 A.M	PM-2.5	72		37	
BOMBEROS NOBSA	21/02/2023	5:00 A.M	PM-2.5	85		37	
BOMBEROS NOBSA	22/02/2023	9:00 A.M	PM-2.5	68		37	
BOMBEROS NOBSA	22/02/2023	10:00 A.M	PM-2.5	75		37	
BOMBEROS NOBSA	23/02/2023	8:00 A.M	PM-2.5	68		37	
BOMBEROS NOBSA	23/02/2023	9:00 A.M	PM-2.5	75		37	
BOMBEROS NOBSA	23/02/2023	12:00 P.M	PM-2.5	59		37	
BOMBEROS NOBSA	24/02/2023	8:00 A.M	PM-2.5	74		37	
BOMBEROS NOBSA	24/02/2023	9:00 A.M	PM-2.5	88		37	
BOMBEROS NOBSA	25/02/2023	7:00 A.M	PM-2.5	75		37	
BOMBEROS NOBSA	25/02/2023	9:00 A.M	PM-2.5	69		37	
BOMBEROS NOBSA	25/02/2023	10:00 A.M	PM-2.5	134		37	
BOMBEROS NOBSA	27/02/2023	8:00 A.M	PM-2.5	77		37	
BOMBEROS NOBSA	27/02/2023	9:00 A.M	PM-2.5	92		37	
BOMBEROS NOBSA	27/02/2023	10:00 A.M	PM-2.5	76		37	
BOMBEROS NOBSA	28/02/2023	8:00 A.M	PM-2.5	87		37	
BOMBEROS NOBSA	28/02/2023	9:00 A.M	PM-2.5	72		37	
VOLCÁN PAIPA	26/02/2023	3:00 A.M	PM-10	106		75	
VOLCÁN PAIPA	26/02/2023	6:00 A.M	PM-10	105		75	
VOLCÁN PAIPA	26/02/2023	7:00 A.M	PM-10	115		75	
VOLCÁN PAIPA	27/02/2023	2:00 P.M	PM-10	112		75	
VOLCÁN PAIPA	28/02/2023	6:00 A.M	PM-10	217		75	
VOLCÁN PAIPA	28/02/2023	7:00 A.M	PM-10	687		75	
VOLCÁN PAIPA	26/02/2023	2:00 A.M	PM-2.5	60		37	
VOLCÁN PAIPA	26/02/2023	6:00 A.M	PM-2.5	63		37	
VOLCÁN PAIPA	26/02/2023	7:00 A.M	PM-2.5	112		37	
VOLCÁN PAIPA	27/02/2023	2:00 P.M	PM-2.5	67		37	
VOLCÁN PAIPA	28/02/2023	6:00 A.M	PM-2.5	205		37	
VOLCÁN PAIPA	28/02/2023	7:00 A.M	PM-2.5	661		37	
VOLCÁN PAIPA	28/02/2023	8:00 A.M	PM-2.5	61		37	

REGISTRO INFORME DE RESULTADOS
PARTE C. CALIDAD DE AIRE IP-001T-23

NAZARET	15/02/2023	2:00 P.M	PM-10	107		75	
PAIPA	3/02/2023	12:00 P.M	PM-10	100		75	
PAIPA	6/02/2023	5:00 P.M	PM-10	127		75	
PAIPA	17/02/2023	9:00 P.M	PM-10	101		75	
PAIPA	17/02/2023	10:00 P.M	PM-10	108		75	
PAIPA	24/02/2023	5:00 A.M	PM-10	101		75	
RECREO	7/02/2023	2:00 A.M	PM-10	156		75	
RECREO	22/02/2023	8:00 A.M	PM-10	111		75	
RECREO	22/02/2023	9:00 A.M	PM-10	106		75	
RECREO	23/02/2023	8:00 A.M	PM-10	123		75	
RECREO	2/02/2023	11:00 P.M	PM-2.5	56		37	
RECREO	9/02/2023	1:00 A.M	PM-2.5	60		75	
RECREO	9/02/2023	2:00 A.M	PM-2.5	51		75	
RECREO	22/02/2023	6:00 A.M	PM-2.5	52		75	
RECREO	22/02/2023	7:00 A.M	PM-2.5	53		75	
RECREO	22/02/2023	11:00 P.M	PM-2.5	53		75	
RECREO	23/02/2023	10:00 P.M	PM-2.5	71		75	
RECREO	23/02/2023	11:00 P.M	PM-2.5	66		75	
RECREO	24/02/2023	12:00 A.M	PM-2.5	57		75	
SENA	1/02/2023	10:00 P.M	PM-10	113		75	
SENA	2/02/2023	8:00 A.M	PM-10	129		75	
SENA	2/02/2023	10:00 P.M	PM-10	121		75	
SENA	2/02/2023	11:00 P.M	PM-10	128		75	
SENA	3/02/2023	4:00 P.M	PM-10	119		75	
SENA	7/02/2023	12:00 A.M	PM-10	107	± 5.3%	75	
SENA	7/02/2023	11:00 P.M	PM-10	119		75	
SENA	9/02/2023	7:00 A.M	PM-10	108		75	
SENA	15/02/2023	8:00 A.M	PM-10	125		75	
SENA	15/02/2023	2:00 P.M	PM-10	136		75	
SENA	17/02/2023	2:00 P.M	PM-10	114		75	
SENA	18/02/2023	8:00 A.M	PM-10	122		75	
SENA	20/02/2023	8:00 A.M	PM-10	108		75	
SENA	20/02/2023	9:00 A.M	PM-10	103		75	
SENA	20/02/2023	4:00 P.M	PM-10	122		75	
SENA	21/02/2023	6:00 A.M	PM-10	101		75	
SENA	21/02/2023	8:00 A.M	PM-10	119		75	
SENA	21/02/2023	9:00 A.M	PM-10	108		75	
SENA	21/02/2023	2:00 P.M	PM-10	162		75	
SENA	21/02/2023	8:00 P.M	PM-10	108		75	
SENA	22/02/2023	7:00 A.M	PM-10	114		75	
SENA	22/02/2023	8:00 A.M	PM-10	154		75	
SENA	22/02/2023	9:00 A.M	PM-10	119		75	
SENA	22/02/2023	10:00 A.M	PM-10	169		75	
SENA	22/02/2023	7:00 P.M	PM-10	115		75	
SENA	23/02/2023	8:00 A.M	PM-10	105		75	
SENA	24/02/2023	8:00 A.M	PM-10	116		75	
SENA	27/02/2023	5:00 P.M	PM-10	130		75	
SENA	28/02/2023	7:00 P.M	PM-10	102		75	
SENA	28/02/2023	11:00 P.M	PM-10	103		75	

REGISTRO INFORME DE RESULTADOS
PARTE C. CALIDAD DE AIRE IP-001T-23

UPTC SOGAMOSO	1/02/2023	10:00 A.M	PM-10	109		75	
UPTC SOGAMOSO	1/02/2023	11:00 A.M	PM-10	112		75	
UPTC SOGAMOSO	2/02/2023	10:00 A.M	PM-10	122		75	
UPTC SOGAMOSO	2/02/2023	11:00 A.M	PM-10	111		75	
UPTC SOGAMOSO	2/02/2023	12:00 P.M	PM-10	136		75	
UPTC SOGAMOSO	2/02/2023	1:00 P.M	PM-10	104		75	
UPTC SOGAMOSO	3/02/2023	11:00 A.M	PM-10	115		75	
UPTC SOGAMOSO	3/02/2023	12:00 P.M	PM-10	116		75	
UPTC SOGAMOSO	3/02/2023	3:00 P.M	PM-10	102		75	
UPTC SOGAMOSO	3/02/2023	4:00 P.M	PM-10	107		75	
UPTC SOGAMOSO	5/02/2023	10:00 A.M	PM-10	111		75	
UPTC SOGAMOSO	5/02/2023	11:00 A.M	PM-10	107		75	
UPTC SOGAMOSO	7/02/2023	11:00 A.M	PM-10	104		75	
UPTC SOGAMOSO	7/02/2023	1:00 P.M	PM-10	104		75	
UPTC SOGAMOSO	8/02/2023	11:00 A.M	PM-10	111		75	
UPTC SOGAMOSO	10/02/2023	12:00 P.M	PM-10	108		75	
UPTC SOGAMOSO	10/02/2023	1:00 P.M	PM-10	118	± 5.3%	75	
UPTC SOGAMOSO	14/02/2023	11:00 A.M	PM-10	121		75	
UPTC SOGAMOSO	14/02/2023	12:00 P.M	PM-10	100		75	
UPTC SOGAMOSO	15/02/2023	12:00 P.M	PM-10	105		75	
UPTC SOGAMOSO	16/02/2023	11:00 A.M	PM-10	106		75	
UPTC SOGAMOSO	20/02/2023	11:00 A.M	PM-10	102		75	
UPTC SOGAMOSO	22/02/2023	9:00 A.M	PM-10	103		75	
UPTC SOGAMOSO	22/02/2023	10:00 A.M	PM-10	125		75	
UPTC SOGAMOSO	22/02/2023	2:00 P.M	PM-10	103		75	
UPTC SOGAMOSO	23/02/2023	9:00 A.M	PM-10	113		75	
UPTC SOGAMOSO	23/02/2023	10:00 A.M	PM-10	117		75	
UPTC SOGAMOSO	24/02/2023	10:00 A.M	PM-10	106		75	
UPTC SOGAMOSO	27/02/2023	9:00 A.M	PM-10	111		75	
UPTC SOGAMOSO	27/02/2023	10:00 A.M	PM-10	120		75	
UPTC SOGAMOSO	27/02/2023	11:00 A.M	PM-10	108		75	
UPTC SOGAMOSO	27/02/2023	12:00 P.M	PM-10	105		75	
UPTC SOGAMOSO	28/02/2023	11:00 A.M	PM-10	108		75	

Fuente: CORPOBOYACA

24. Excedencias

Para el mes de febrero de 2023 se registra excedencias del contaminante criterio Dióxido de Azufre SO_2 establecido en resolución 2254 de 2017 expedida por el ministerio de ambiente y desarrollo sostenible.

Tabla 11. Excedencias febrero de 2023

EXCEDENCIAS RESOLUCIÓN 2254 DE 2017 MAXIMOS PERMISIBLES, FEBRERO DE 2023

ESTACION	FECHA	HORA-DÍA	CONTAMINAN	VALOR CONCENTRACION (ug/m	INCERTIDUMBRE U%	MAX. PERMISIBLE 24 HORAS (ug/m3)	MAX. PERMISIBLE 1 HORA (ug/m3)
BOMBEROS NOBSA	1/02/2023		PM-2.5	41	± 5.3%	37	
VOLCAN PAIPA	28/02/2023		PM-2.5	49		37	
VOLCAN PAIPA	28/02/2023		SO2	105	± 1.72%	50	
VOLCAN PAIPA	2/02/2023	7:00 A.M	SO2	183			100
VOLCAN PAIPA	2/02/2023	8:00 A.M	SO2	108			100
VOLCAN PAIPA	2/02/2023	9:00 A.M	SO2	122			100
VOLCAN PAIPA	2/02/2023	10:00 A.M	SO2	158			100
VOLCAN PAIPA	2/02/2023	11:00 A.M	SO2	103			100
VOLCAN PAIPA	2/02/2023	1:00 P.M	SO2	154			100
VOLCAN PAIPA	3/02/2023	9:00 A.M	SO2	102			100
VOLCAN PAIPA	3/02/2023	10:00 A.M	SO2	94			100
VOLCAN PAIPA	3/02/2023	11:00 A.M	SO2	143			100
VOLCAN PAIPA	3/02/2023	12:00 P.M	SO2	178			100
VOLCAN PAIPA	4/02/2023	11:00 A.M	SO2	106			100
VOLCAN PAIPA	4/02/2023	12:00 P.M	SO2	141			100
VOLCAN PAIPA	4/02/2023	1:00 P.M	SO2	130			100
VOLCAN PAIPA	4/02/2023	2:00 P.M	SO2	159			100
VOLCAN PAIPA	5/02/2023	9:00 A.M	SO2	184			100
VOLCAN PAIPA	5/02/2023	10:00 A.M	SO2	145			100
VOLCAN PAIPA	5/02/2023	11:00 A.M	SO2	125			100
VOLCAN PAIPA	6/02/2023	8:00 A.M	SO2	147			100
VOLCAN PAIPA	6/02/2023	11:00 A.M	SO2	141			100
VOLCAN PAIPA	6/02/2023	2:00 P.M	SO2	120			100
VOLCAN PAIPA	7/02/2023	10:00 A.M	SO2	175			100
VOLCAN PAIPA	7/02/2023	11:00 A.M	SO2	102			100
VOLCAN PAIPA	7/02/2023	1:00 P.M	SO2	161			100
VOLCAN PAIPA	8/02/2023	8:00 A.M	SO2	128			100
VOLCAN PAIPA	8/02/2023	9:00 A.M	SO2	181			100

VOLCAN PAIPA	8/02/2023	10:00 A.M	SO2	125			100
VOLCAN PAIPA	8/02/2023	11:00 A.M	SO2	106			100
VOLCAN PAIPA	8/02/2023	12:00 P.M	SO2	146			100
VOLCAN PAIPA	8/02/2023	2:00 P.M	SO2	107			100
VOLCAN PAIPA	9/02/2023	10:00 A.M	SO2	127			100
VOLCAN PAIPA	9/02/2023	11:00 A.M	SO2	192			100
VOLCAN PAIPA	9/02/2023	12:00 P.M	SO2	126			100
VOLCAN PAIPA	9/02/2023	1:00 P.M	SO2	115			100
VOLCAN PAIPA	10/02/2023	8:00 A.M	SO2	125			100
VOLCAN PAIPA	10/02/2023	9:00 A.M	SO2	177			100
VOLCAN PAIPA	10/02/2023	10:00 A.M	SO2	129			100
VOLCAN PAIPA	10/02/2023	11:00 A.M	SO2	108			100
VOLCAN PAIPA	10/02/2023	12:00 P.M	SO2	162			100
VOLCAN PAIPA	10/02/2023	1:00 P.M	SO2	186			100
VOLCAN PAIPA	11/02/2023	10:00 A.M	SO2	120			100
VOLCAN PAIPA	12/02/2023	10:00 A.M	SO2	122			100
VOLCAN PAIPA	13/02/2023	10:00 A.M	SO2	176			100
VOLCAN PAIPA	13/02/2023	11:00 A.M	SO2	121			100
VOLCAN PAIPA	13/02/2023	12:00 P.M	SO2	108			100
VOLCAN PAIPA	14/02/2023	9:00 A.M	SO2	108			100
VOLCAN PAIPA	14/02/2023	10:00 A.M	SO2	98			100
VOLCAN PAIPA	14/02/2023	11:00 A.M	SO2	149			100
VOLCAN PAIPA	14/02/2023	3:00 P.M	SO2	187			100
VOLCAN PAIPA	15/02/2023	6:00 A.M	SO2	104			100
VOLCAN PAIPA	15/02/2023	7:00 A.M	SO2	141			100
VOLCAN PAIPA	15/02/2023	8:00 A.M	SO2	124			100
VOLCAN PAIPA	15/02/2023	10:00 A.M	SO2	111	± 1.72%		100
VOLCAN PAIPA	16/02/2023	9:00 A.M	SO2	109			100
VOLCAN PAIPA	16/02/2023	10:00 A.M	SO2	169			100
VOLCAN PAIPA	16/02/2023	12:00 P.M	SO2	107			100
VOLCAN PAIPA	17/02/2023	9:00 A.M	SO2	193			100
VOLCAN PAIPA	17/02/2023	10:00 A.M	SO2	191			100
VOLCAN PAIPA	17/02/2023	11:00 A.M	SO2	172			100
VOLCAN PAIPA	18/02/2023	11:00 A.M	SO2	229			100
VOLCAN PAIPA	19/02/2023	10:00 A.M	SO2	145			100
VOLCAN PAIPA	19/02/2023	11:00 A.M	SO2	160			100
VOLCAN PAIPA	19/02/2023	4:00 P.M	SO2	128			100
VOLCAN PAIPA	20/02/2023	9:00 A.M	SO2	141			100
VOLCAN PAIPA	20/02/2023	10:00 A.M	SO2	158			100
VOLCAN PAIPA	20/02/2023	11:00 A.M	SO2	105			100
VOLCAN PAIPA	20/02/2023	12:00 P.M	SO2	242			100
VOLCAN PAIPA	21/02/2023	9:00 A.M	SO2	206			100
VOLCAN PAIPA	21/02/2023	10:00 A.M	SO2	258			100
VOLCAN PAIPA	21/02/2023	11:00 A.M	SO2	113			100
VOLCAN PAIPA	21/02/2023	1:00 P.M	SO2	124			100
VOLCAN PAIPA	22/02/2023	1:00 P.M	SO2	182			100
VOLCAN PAIPA	22/02/2023	2:00 P.M	SO2	223			100
VOLCAN PAIPA	22/02/2023	3:00 P.M	SO2	166			100
VOLCAN PAIPA	24/02/2023	11:00 A.M	SO2	227			
VOLCAN PAIPA	24/02/2023	12:00 P.M	SO2	234			
VOLCAN PAIPA	28/02/2023	8:00 A.M	SO2	132			
VOLCAN PAIPA	28/02/2023	9:00 A.M	SO2	705			
VOLCAN PAIPA	28/02/2023	10:00 A.M	SO2	350			

PAIPA	1/02/2023		SO2	51	± 1.72%	50	
PAIPA	2/02/2023		SO2	73		50	
PAIPA	3/02/2023		SO2	68		50	
PAIPA	6/02/2023		SO2	53		50	
PAIPA	11/02/2023		SO2	69		50	
PAIPA	12/02/2023		SO2	54		50	
PAIPA	19/02/2023		SO2	60		50	
PAIPA	1/02/2023	8:00 A.M	SO2	113	± 1.72%		100
PAIPA	1/02/2023	9:00 A.M	SO2	134			100
PAIPA	1/02/2023	10:00 A.M	SO2	106			100
PAIPA	1/02/2023	8:00 P.M	SO2	108			100
PAIPA	2/02/2023	9:00 A.M	SO2	129			100
PAIPA	2/02/2023	10:00 A.M	SO2	180			100
PAIPA	2/02/2023	11:00 A.M	SO2	109			100
PAIPA	2/02/2023	12:00 P.M	SO2	193			100
PAIPA	2/02/2023	2:00 P.M	SO2	144			100
PAIPA	2/02/2023	3:00 P.M	SO2	122			100
PAIPA	2/02/2023	4:00 P.M	SO2	229			100
PAIPA	3/02/2023	9:00 A.M	SO2	184			100
PAIPA	3/02/2023	12:00 P.M	SO2	102			100
PAIPA	3/02/2023	1:00 P.M	SO2	124			100
PAIPA	3/02/2023	2:00 P.M	SO2	154			100
PAIPA	3/02/2023	3:00 P.M	SO2	148			100
PAIPA	3/02/2023	4:00 P.M	SO2	158			100
PAIPA	3/02/2023	5:00 P.M	SO2	134			100
PAIPA	4/02/2023	8:00 A.M	SO2	125			100
PAIPA	4/02/2023	3:00 P.M	SO2	127			100
PAIPA	4/02/2023	4:00 P.M	SO2	190			100
PAIPA	4/02/2023	5:00 P.M	SO2	117			100
PAIPA	5/02/2023	8:00 A.M	SO2	188			100
PAIPA	5/02/2023	9:00 A.M	SO2	169			100
PAIPA	6/02/2023	6:00 A.M	SO2	127			100
PAIPA	6/02/2023	8:00 A.M	SO2	170			100
PAIPA	6/02/2023	9:00 A.M	SO2	182			100
PAIPA	6/02/2023	3:00 P.M	SO2	136			100
PAIPA	7/02/2023	1:00 P.M	SO2	145			100
PAIPA	8/02/2023	4:00 P.M	SO2	112			100
PAIPA	10/02/2023	1:00 P.M	SO2	151			100
PAIPA	10/02/2023	2:00 P.M	SO2	119			100
PAIPA	10/02/2023	4:00 P.M	SO2	149			100
PAIPA	11/02/2023	7:00 A.M	SO2	103			100
PAIPA	11/02/2023	8:00 A.M	SO2	102			100
PAIPA	11/02/2023	11:00 A.M	SO2	172			100
PAIPA	11/02/2023	12:00 P.M	SO2	138			100
PAIPA	11/02/2023	1:00 P.M	SO2	126			100
PAIPA	11/02/2023	2:00 P.M	SO2	197			100
PAIPA	11/02/2023	3:00 P.M	SO2	154			100
PAIPA	11/02/2023	4:00 P.M	SO2	148			100
PAIPA	11/02/2023	5:00 P.M	SO2	203			100
PAIPA	12/02/2023	8:00 A.M	SO2	198			100
PAIPA	12/02/2023	12:00 P.M	SO2	104			100
PAIPA	12/02/2023	1:00 P.M	SO2	193			100
PAIPA	12/02/2023	4:00 P.M	SO2	125			100
PAIPA	12/02/2023	5:00 P.M	SO2	173			100
PAIPA	13/02/2023	2:00 P.M	SO2	128			100
PAIPA	13/02/2023	5:00 P.M	SO2	158			100
PAIPA	15/02/2023	3:00 P.M	SO2	103			100
PAIPA	15/02/2023	4:00 P.M	SO2	151			100
PAIPA	15/02/2023	6:00 P.M	SO2	227			100
PAIPA	15/02/2023	7:00 P.M	SO2	113			100
PAIPA	16/02/2023	2:00 P.M	SO2	135			100
PAIPA	18/02/2023	11:00 A.M	SO2	176			100
PAIPA	18/02/2023	4:00 P.M	SO2	232			100
PAIPA	18/02/2023	5:00 P.M	SO2	133			100
PAIPA	19/02/2023	10:00 A.M	SO2	163			100
PAIPA	19/02/2023	11:00 A.M	SO2	210			100
PAIPA	19/02/2023	12:00 P.M	SO2	196			100
PAIPA	19/02/2023	1:00 P.M	SO2	166			100
PAIPA	19/02/2023	2:00 P.M	SO2	148			100
PAIPA	20/02/2023	12:00 P.M	SO2	116			100
PAIPA	27/02/2023	5:00 P.M	SO2	102			100

Fuente: CORPOBOYACA

ANALISIS DE RESULTADOS MARZO DE 2023

25. Contaminantes monitoreados

En la tabla No 3 se muestran los contaminantes monitoreados para el mes de marzo de 2023 por cada estación que hace parte de la red de monitoreo de calidad del aire de CORPOBOYACA.

Tabla 12. Contaminantes monitoreados por estación

CONTAMINANTES MONITOREADOS POR ESTACION MARZO DE 2023						
	PM-10	PM-2.5	SO2	NO2	O3	CO
ESTACION BOMBEROS NOBSA	X	X	X		X	
ESTACION MOVIL KOICA	X	X	X		X	X
ESTACION RECREO	X	X	X	X	X	X
ESTACION SENA	X		X		X	
ESTACION NAZARET	X	X	X	X	X	
ESTACION VOLCAN PAIPA	X	X	X		X	
ESTACION PAIPA	X		X			

Fuente: Corpoboyacá

25.1. Comportamiento de los promedios diarios de PM-10

Para el mes de marzo de 2023 se realizó monitoreo del contaminante PM-10 en 7 estaciones ubicadas en Nobsa (Nazaret, Bomberos Nobsa), Sogamoso (SENA, Parque recreacional de norte) Paipa (GENSA y vereda el volcán) y Tunja presentando el siguiente comportamiento de los contaminantes criterios en la calidad del aire.

Figura 146. Promedio mensual PM-10 Red de monitoreo de calidad del aire CORPOBOYACA

Fuente: CORPOBOYACA

La figura No 146 evidencia el comportamiento del contaminante PM-10 en el mes de marzo de 2023 de 7 estaciones de la red de monitoreo de calidad del aire ubicadas en Nobsa, Sogamoso, Paipa y Tunja se puede identificar que la estación SENA presenta la concentración más alta con **50 µg/m³** y la estación Volcán Paipa presenta la concentración más baja con **18 µg/m³**, estos valores de concentración poseen una incertidumbre calculada en la tabla No 3, el nivel máximo permisible para un tiempo de exposición de 24 horas es de **75 µg/m³** según Resolución 2254 de 2017.

Figura 147. Promedio mensual PM-10
Valle de Sogamoso

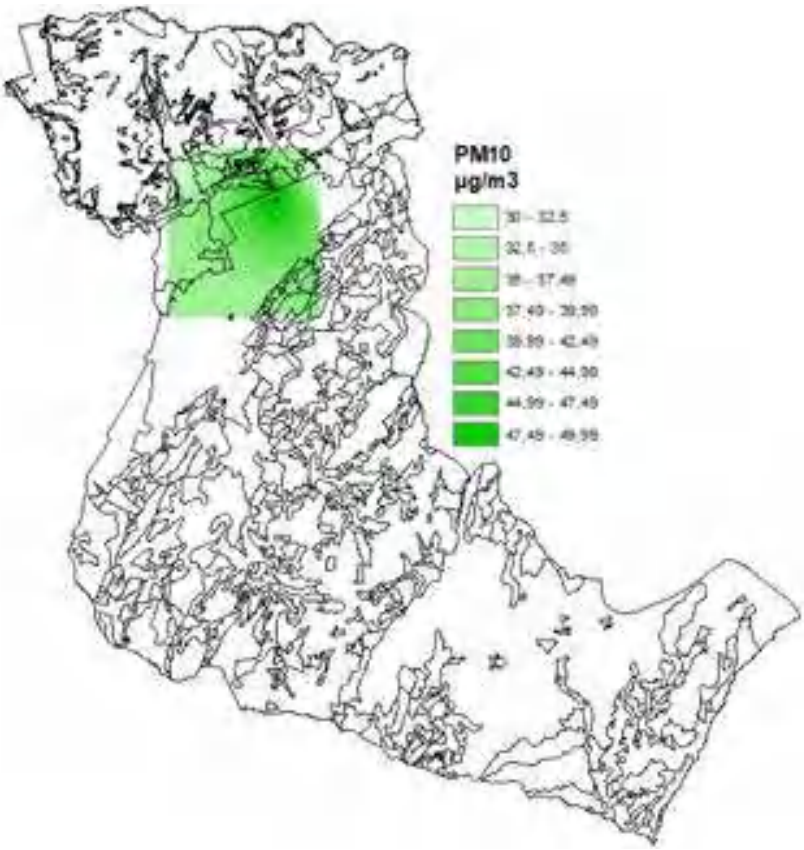

Fuente: CORPOBOYACA

En el mapa de la figura No 147 se presenta la distribución espacial de las concentraciones promedio mensuales de PM-10 para el mes de marzo de 2023. Se observa que las concentraciones más bajas predominan en el Noroeste, sur y noreste del valle de Sogamoso sobre las estaciones de Bomberos Nobsa, Recreo y Nazareth las concentraciones más altas se presentan en la estación de SENA como en el mes anterior.

25.2. Comportamiento de los promedios diarios de PM-2.5

Para el mes de marzo de 2023 se realizó monitoreo del contaminante PM-2.5 en 5 estaciones presentando el siguiente comportamiento.

Figura 148. Promedio mensual PM-2.5 Red de monitoreo de calidad del aire CORPOBOYACA

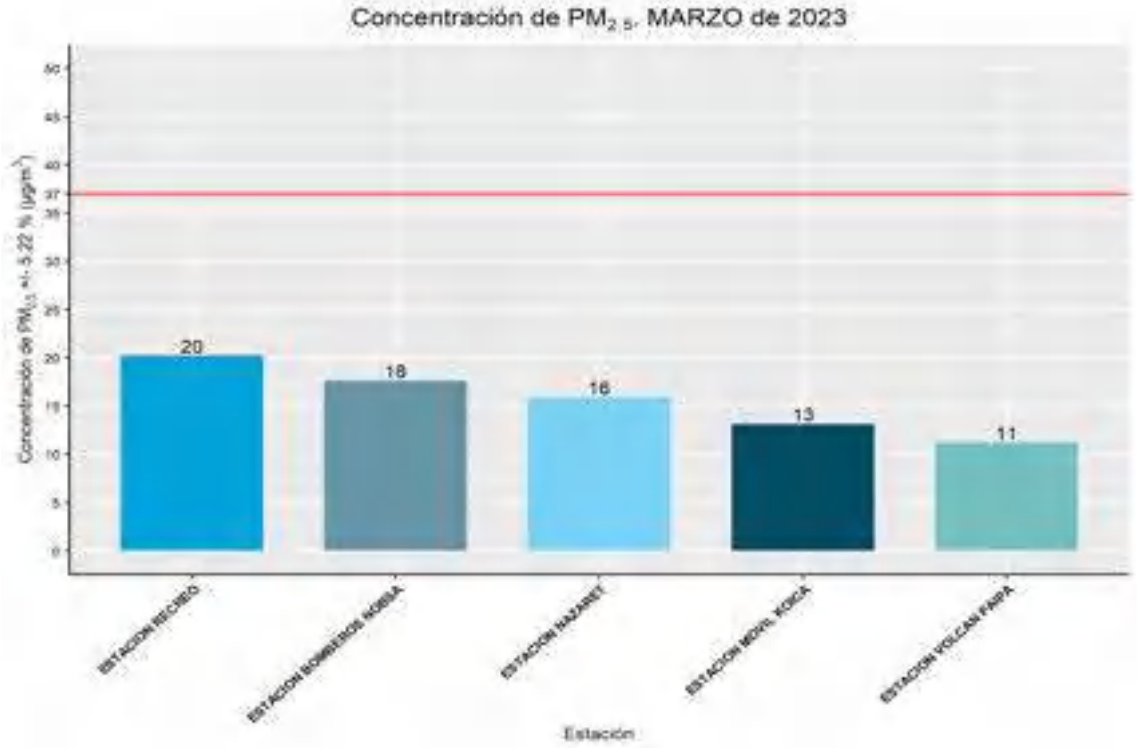

Fuente: CORPOBOYACA

La figura No 148 se evidencia el comportamiento del contaminante PM-2.5 en el mes de marzo de 2023 de 5 estaciones de la red de monitoreo de calidad del aire, se puede identificar que la estación Recreo registra el valor más alto de concentración de **20 µg/**m^3 y la estación Volcán Paipa presenta la concentración más baja con un valor de **11 µg/m^3**, estos valores de concentración poseen una incertidumbre calculada en la tabla No 3, el nivel máximo permisible para un tiempo de exposición de 24 horas es de **37 µg/m^3** según Resolución 2254 de 2017.

Figura 149. Promedio mensual PM-2.5
Valle de Sogamoso

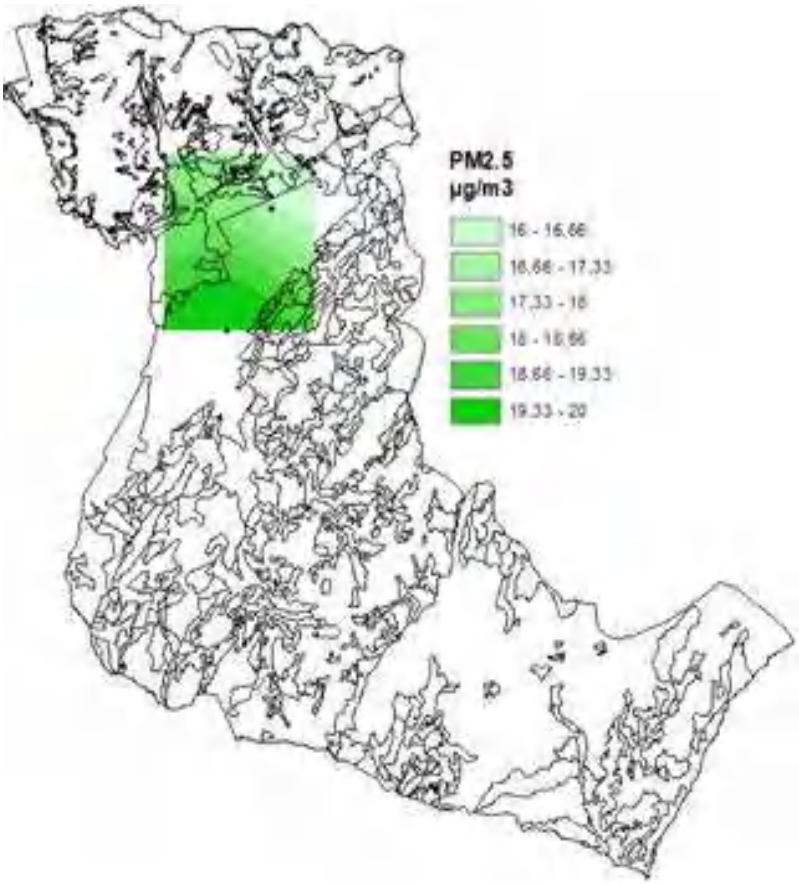

Fuente: CORPOBOYACA

En el mapa de la figura No 149 se presenta la distribución espacial de las concentraciones promedio mensuales de PM-2.5 para el mes de marzo de 2023. Se observa que las concentraciones más bajas predominan en el Sureste del valle sobre la estación de Bomberos Nobsa y las concentraciones más altas se presentan en la estación de Recreo.

25.3. Comportamiento de los promedios diarios de SO_2

Para el mes de marzo de 2023 se realizó monitoreo del contaminante SO_2 (Dióxido de Azufre) en 7 estaciones presentando el siguiente comportamiento.

Figura 150. Promedio mensual SO_2 Red de monitoreo de calidad del aire CORPOBOYACA

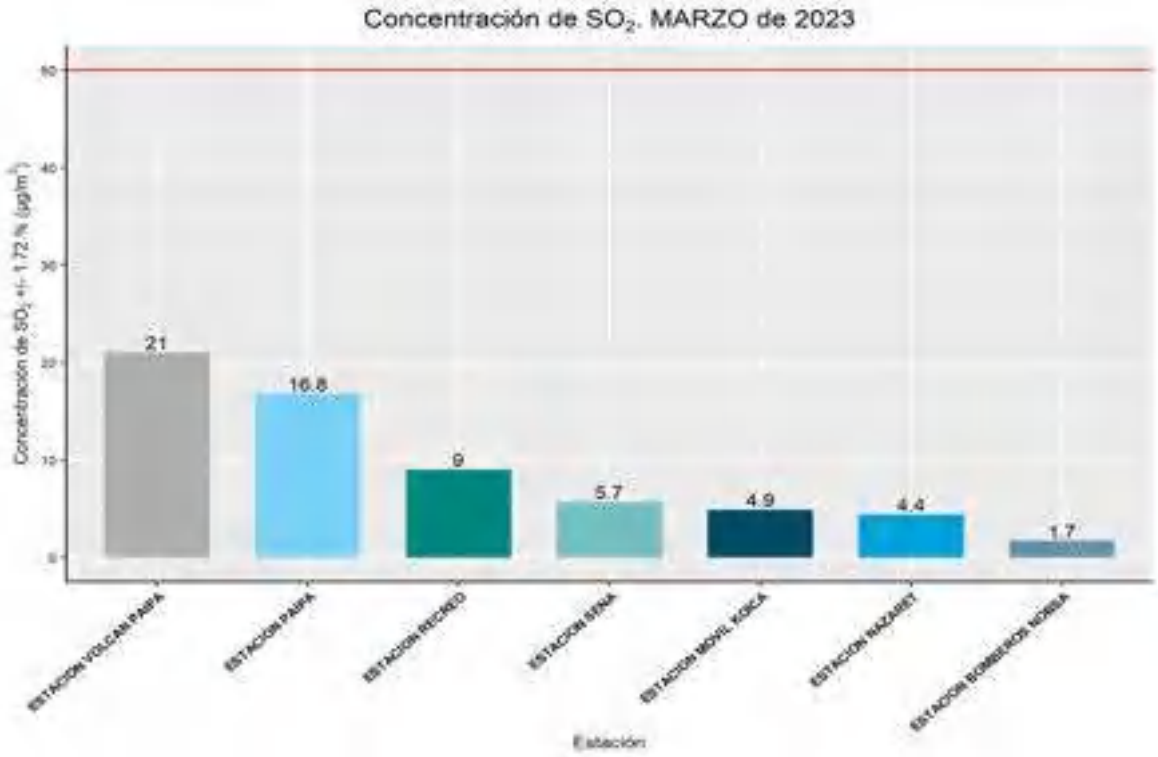

Fuente: CORPOBOYACA

La figura No 150 evidencia el comportamiento del contaminante SO_2 en el mes de marzo de 2023 de 7 estaciones de la red de Monitoreo de calidad del aire, se puede identificar que las estaciones Volcán Paipa y Paipa registra los valores más altos de concentración diaria con **21 µg/m³** y **16.8 µg/m³** respectivamente y la estación Bomberos Nobsa presenta la concentración más baja con un valor de **1.7 µg/m³**, estos valores de concentración poseen una incertidumbre calculada en la tabla No 3, el nivel máximo permisible para un tiempo de exposición de 24 horas es de **50 µg/m³** según Resolución 2254 de 2017.

Figura 151. Promedio mensual SO_2 Valle de Sogamoso

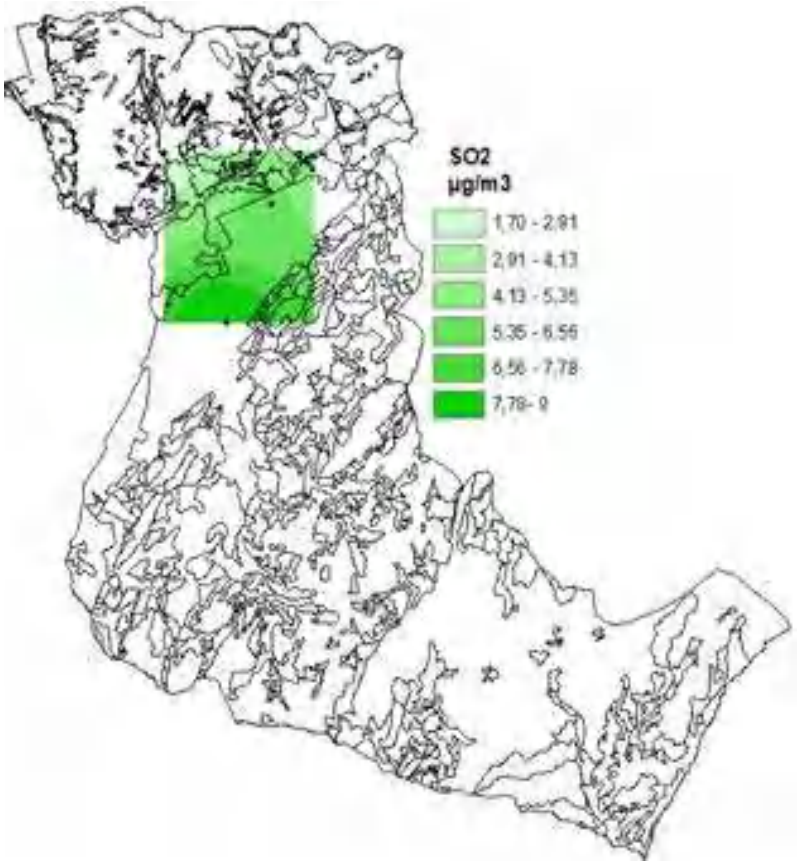

Fuente: CORPOBOYACA

En el mapa de la figura No 151 se presenta la distribución espacial de las concentraciones promedio mensuales de SO_2 para el mes de marzo de 2023. Se observa que las concentraciones más bajas predominan en el Noroeste del valle de Sogamoso sobre la estación de Bomberos Nobsa y las concentraciones más altas predominan en el Sur del valle de Sogamoso sobre la estación Recreo.

25.4. Comportamiento de los promedios diarios de NO_2

En el mes de marzo de 2023 se registró datos del contaminante **NO_2** en 2 estaciones de monitoreo de calidad del aire presentando el siguiente comportamiento.

Figura 152. Promedio mensual NO_2 Red de monitoreo de calidad del aire CORPOBOYACA

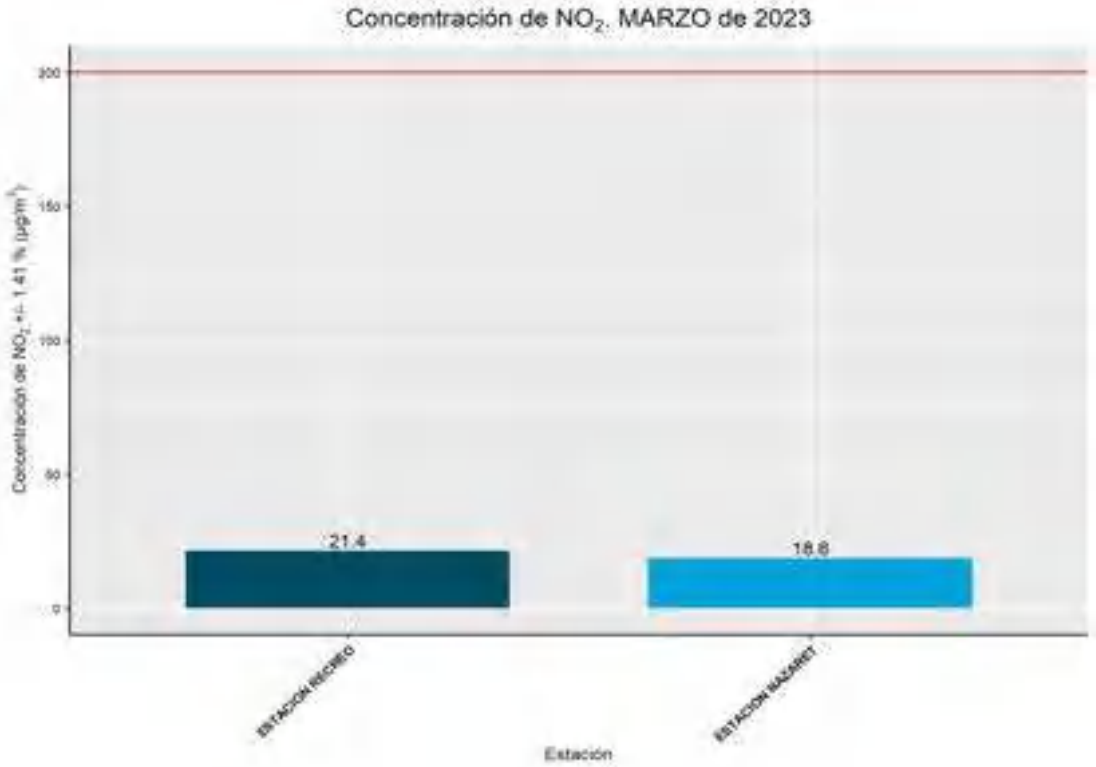

Fuente: CORPOBOYACA

La figura No 152 evidencia el comportamiento del contaminante **NO_2** para el mes de marzo de 2023 de 2 estaciones de la red de Monitoreo de calidad del aire, se puede identificar que la estación Recreo registra el valor más alto de concentración horaria con un valor de **21.4 µg/m³** y la estación Nazaret presenta la concentración más baja con un valor de **18.6 µg/m³**, estos valores de concentración poseen una incertidumbre calculada en la tabla No 3, el nivel máximo permisible para un tiempo de exposición de 1 hora es de **200 µg/m³** según Resolución 2254 de 2017.

Figura 153. Promedio mensual NO_2 Valle de Sogamoso

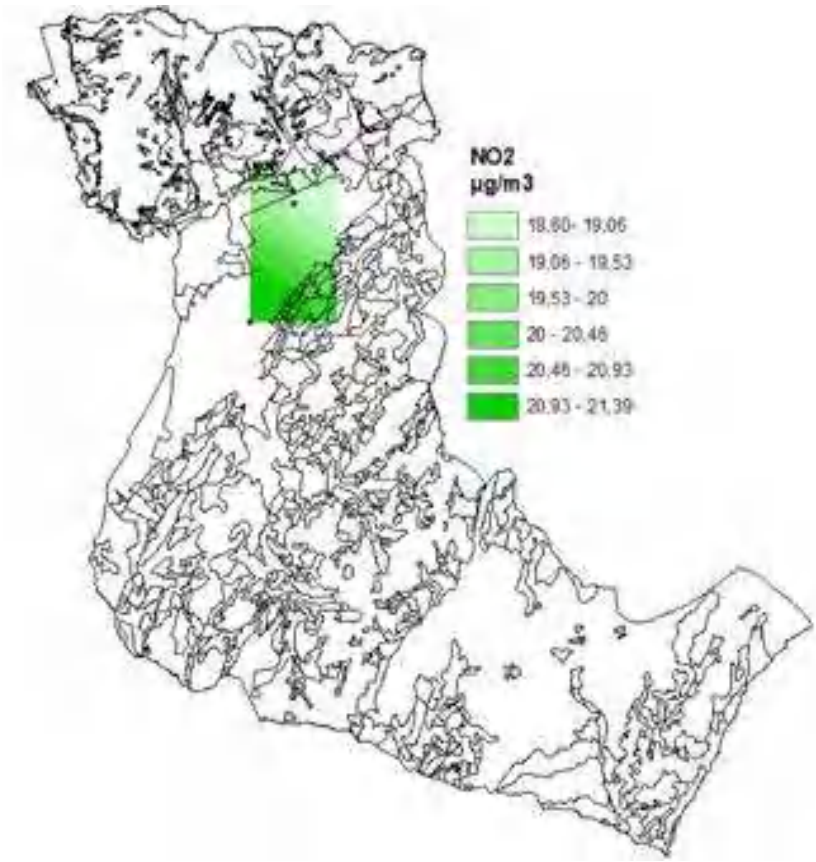

Fuente: CORPOBOYACA

En el mapa de la figura No 153 se presenta la distribución espacial de las concentraciones promedio mensuales de NO_2 para el mes de marzo de 2023. Se observa que las concentraciones más bajas predominan en el Norte del valle de Sogamoso sobre la estación Nazaret y las concentraciones más altas predominan al SUR del valle con influencia en la estación de Recreo.

25.5. Comportamiento de los promedios diarios de O_3

Para el mes de marzo de 2023 se presentó el siguiente comportamiento para el contaminante O_3 (Ozono) en 6 estaciones presentando el siguiente comportamiento.

Figura 154. Promedio mensual O_3 Red de monitoreo de calidad del aire CORPOBOYACA

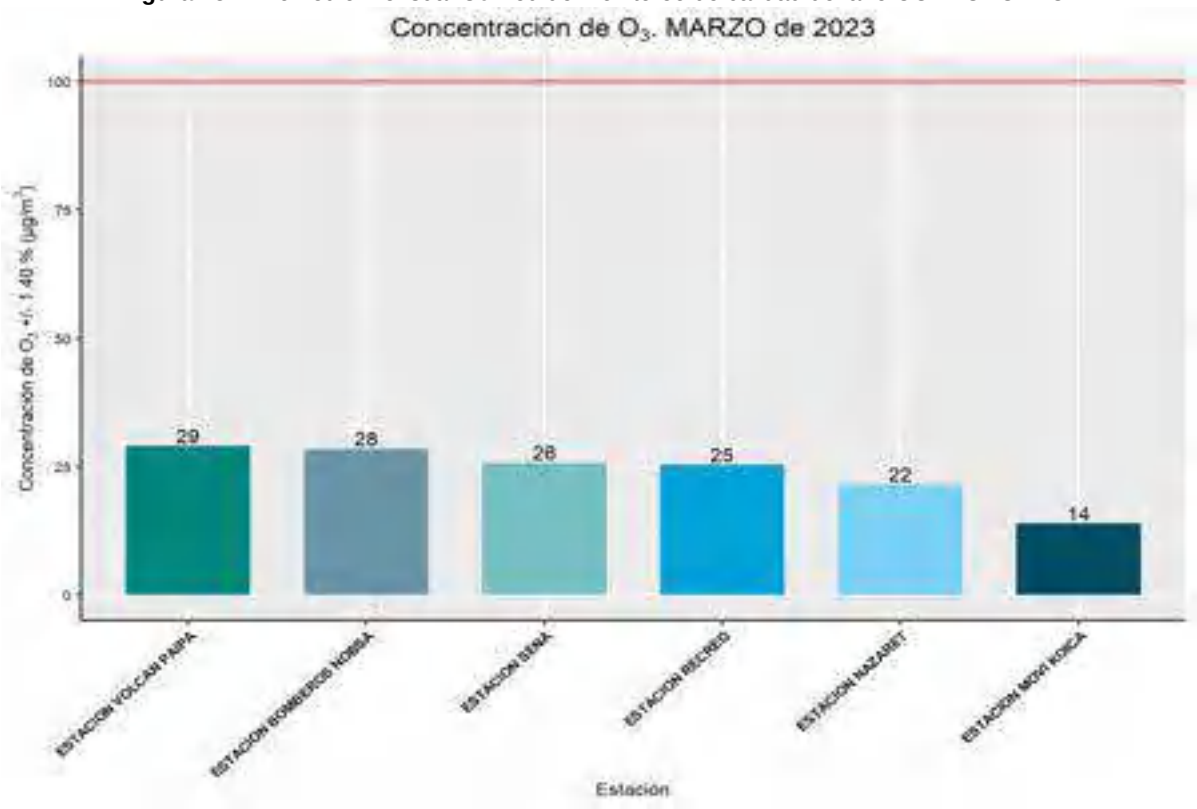

Fuente: CORPOBOYACA

La figura No 154 evidencia el comportamiento del contaminante O_3 para el mes de marzo de 2023 de 6 estaciones de la red de monitoreo de calidad del aire, se puede identificar que la estación Volcán Paipa registra el valor más alto de concentración con un promedio de **29 µg/ m³** y la estación Móvil Koica presenta la concentración más baja con un valor de **14 µg/m³**, estos valores de concentración poseen una incertidumbre calculada en la tabla No 3, el nivel máximo permisible para un tiempo de exposición de 8 horas es de **100 µg/m³** según Resolución 2254 de 2017.

Figura 155. Promedio mensual O3 Valle de Sogamoso

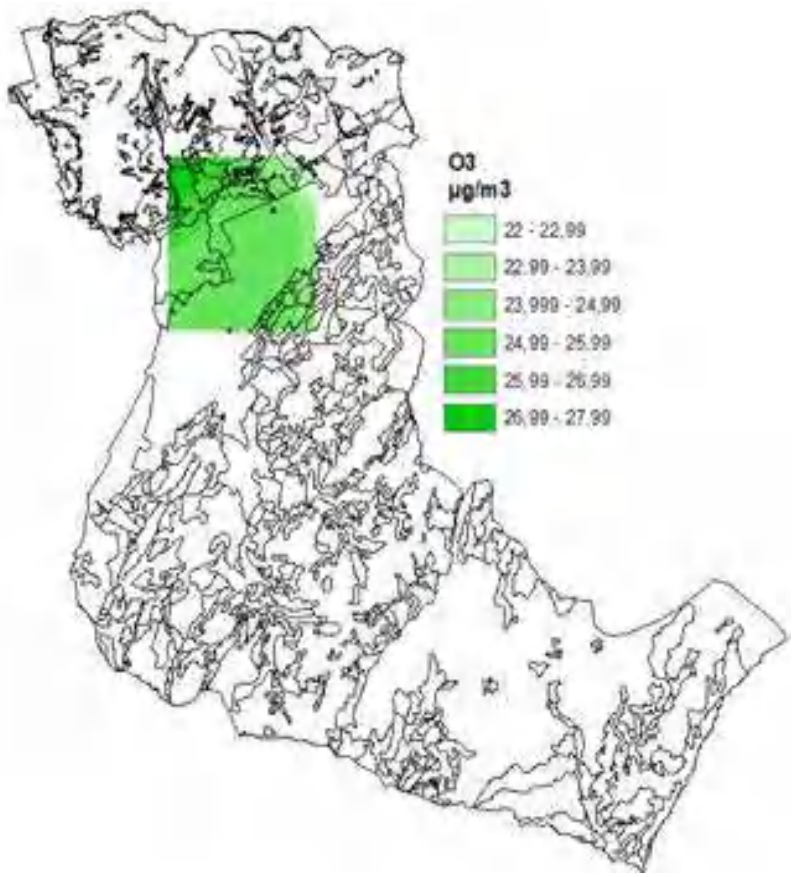

Fuente: CORPOBOYACA

En el mapa de la figura No 155 se presenta la distribución espacial de las concentraciones promedio mensuales de O_3 para el mes de marzo de 2023. Se observa que las concentraciones más bajas predominan en el Noreste del valle de Sogamoso sobre la estación de Nazaret y la concentración más alta predominan en el Noroeste del valle con influencia en la estación de Bomberos Nobsa.

25.6. Comportamiento de los promedios diarios de CO

Para el mes de marzo de 2023 se presentó el siguiente comportamiento para el contaminante **CO**

Figura 156. Promedio mensual CO Red de monitoreo de calidad del aire CORPOBOYACA

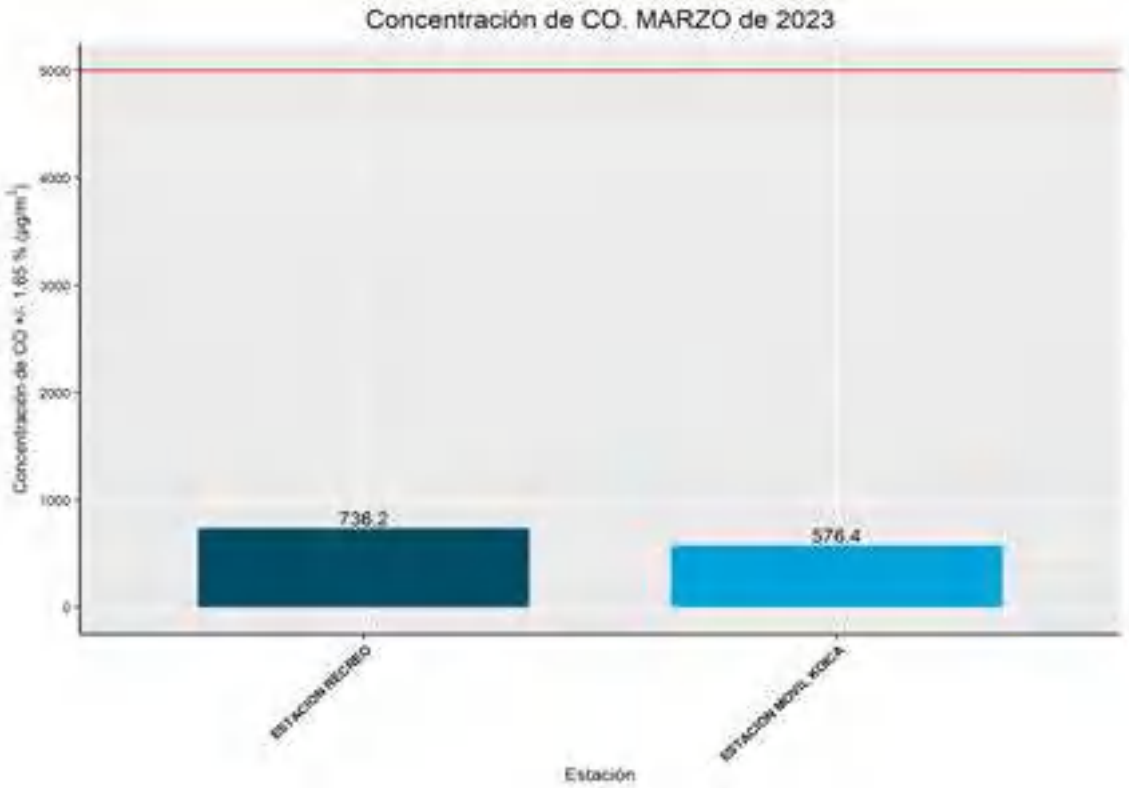

Fuente: CORPOBOYACA

En la figura No 156 se evidencia el comportamiento del contaminante CO en el mes de marzo de 2023 de 2 estaciones de la red de Monitoreo de calidad del aire, se puede identificar que la estación Recreo registra el valor más alto de concentración con un valor de **736.2 µg/m³** y la estación Móvil Koica presenta la concentración más baja con un valor de **576.4 µg/m³**, estos valores de concentración poseen una incertidumbre calculada en la tabla No 3, el nivel máximo permisible en un tiempo de exposición de 8 horas es de **5000 µg/m³** según Resolución 2254 de 2017.

Figura 157. Promedio mensual CO Valle de Sogamoso

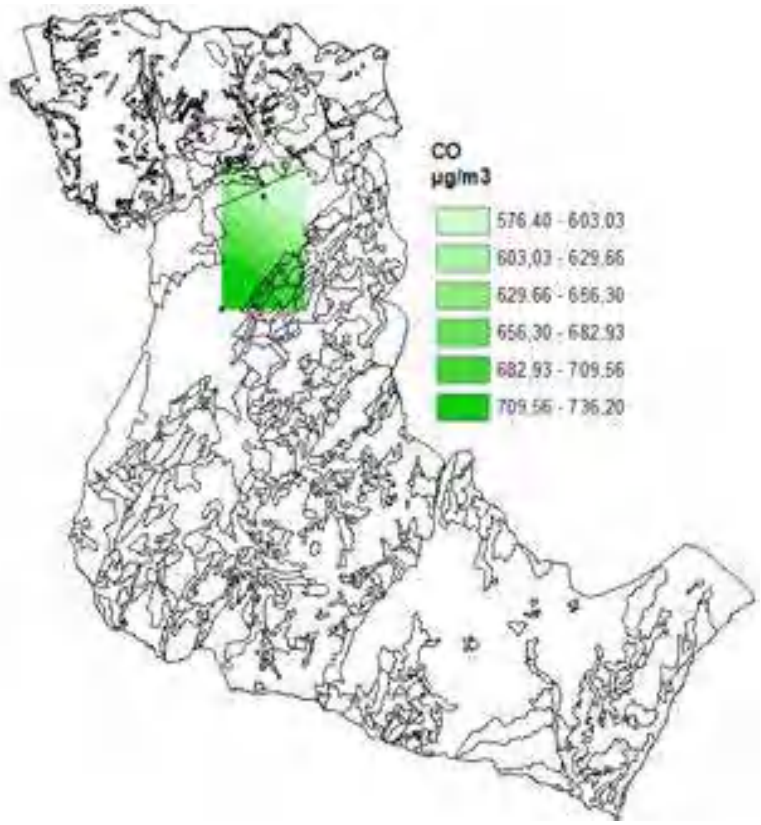

Fuente: CORPOBOYACA

En el mapa de la figura No 157 se presenta la distribución espacial de las concentraciones promedio mensuales de CO para el mes de marzo de 2023. Se observa que las concentraciones más altas predominan en el noreste del valle de Sogamoso sobre la estación de Recreo y las concentraciones más bajas predominan en el sur del valle con influencia en la estación de Nazareth.

26. ICA

El índice de calidad del aire es un indicador que sirve para informar el estado de la calidad del aire a la población de una manera clara y sencilla, donde se presentan los niveles de las concentraciones registradas en función de colores específicos de acuerdo a los máximos permisibles de los contaminantes.

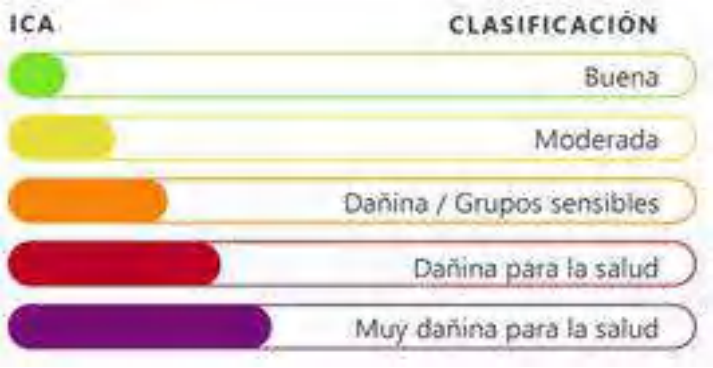

26.1. ICA estación Nazaret

Figura 158. ICA Material Particulado PM-10 estación Nazaret

marzo 2023 Indice de calidad de aire PM 10

domingo	lunes	martes	miércoles	jueves	viernes	sábado
26	27	28	1	2	3	4
			39	21	28	26
5	6	7	8	9	10	11
22	24	24	27	17	31	23
12	13	14	15	16	17	18
12	16	28	30	21	44	36
19	20	21	22	23	24	25
21	21	32	44	37	36	32
26	27	28	29	30	31	1
29	33	41	31	29	43	

Año	2023
Mes de inicio	3
Día de inicio de la semana	1

BUENA	BUENA
ACEPTABLE	ACEPTABLE
DAÑINA A LA SALUD DE GRUPOS	DANINA A LA SALUD DE GRUPOS SENSIBLES
DAÑINA PARA LA SALUD	DANINA PARA LA SALUD
MUY DAÑINA PARA LA SALUD	MUY DANINA PARA LA SALUD
PELIGROSO	PELIGROSO

Fuente: CORPOBOYACA

Figura 159. ICA Material Particulado PM-2.5 estación Nazaret



Fuente: CORPOBOYACA

26.2. ICA estación Paipa

Figura 160. ICA Material Particulado PM-10 estación Paipa

Fuente: CORPOBOYACA

Figura 161. ICA Dióxido de Azufre SO_2 estación Paipa

ICA POR HORAS				1 Hora	1 Hora	1 Hora	1 Hora	1 Hora	1 Hora	1 Hora	1 Hora	1 Hora	1 Hora	1 Hora	1 Hora	1 Hora	1 Hora	1 Hora	1 Hora	1 Hora	1 Hora	1 Hora	1 Hora	1 Hora	1 Hora	1 Hora	1 Hora	1 Hora
FECHA	CONTAMINANTE	PROMEDIO DIARIO (ug/m3)	MAXIMO PERMISIBLE	0:00	1:00	2:00	3:00	4:00	5:00	6:00	7:00	8:00	9:00	10:00	11:00	12:00	13:00	14:00	15:00	16:00	17:00	18:00	19:00	20:00	21:00	22:00	23:00
1/03/2023	SO2	12	50	1	0	1	2	2	2	3	3	2	3	3	2	3	3	40	30	11	2	1	5	8	11	1	0
2/03/2023	SO2	9	50	1	0	0	0	1	0	1	0	2	3	2	1	1	1	1	1	4	50	10	5	1	3	3	1
3/03/2023	SO2	31	50	0	1	1	0	0	1	1	0	1	2	8	37	30	3	3	1	0	58	115	10	3	4	2	2
4/03/2023	SO2	6	50	2	3	1	1	1	1	2	2	8	10	5	3	2	4	6	3	2	3	4	4	4	4	3	3
5/03/2023	SO2	30	50	4	5	4	3	2	2	3	5	59	58	10	5	4	14	68	89	8	8	7	7	5	4	6	6
6/03/2023	SO2	86	50	3	2	3	2	1	4	1	57	161	183	18	28	68	57	9	97	44	4	9	8	6	5	5	3
7/03/2023	SO2	43	50	3	5	5	4	3	3	4	4	6	131	71	71	60	41	3	15	11	8	7	6	5	5	5	5
8/03/2023	SO2	26	50	5	3	4	4	13	6	5	4	5	9	11	9	16	14	7	5	51	101	21	15	9	9	6	6
9/03/2023	SO2	15	50	5	5	5	5	5	4	4	5	5	6	31	0	6	3	12	14	12	11	10	9	9	7	6	6
10/03/2023	SO2	15	50	5	5	5	5	6	6	11	11	12	9	9	7	7	12	11	8	10	9	9	8	8	7	6	6
11/03/2023	SO2	14	50	6	8	7	7	6	5	6	6	7	8	7	6	6	28	13	8	9	5	6	5	5	4	4	4
12/03/2023	SO2	14	50	4	4	3	4	4	4	3	2	3	4	5	9	6	5	6	5	6	7	6	9	5	4	3	3
13/03/2023	SO2	7	50	4	4	4	3	3	3	3	2	3	4	4	5	5	3	3	2	4	5	6	6	5	4	4	4
14/03/2023	SO2	10	50	4	4	4	4	4	4	3	3	3	4	0	0	24	9	2	1	4	9	10	6	5	4	3	3
15/03/2023	SO2	10	50	3	2	1	1	1	1	1	0	4	8	10	11	9	6	6	5	6	8	9	8	7	7	8	7
16/03/2023	SO2	12	50	7	7	6	6	5	4	4	6	5	7	8	6	5	5	5	6	6	8	7	8	8	7	6	4
17/03/2023	SO2	11	50	4	5	5	5	5	4	4	4	5	6	8	6	5	5	7	7	8	7	8	6	5	6	5	5
18/03/2023	SO2	11	50	5	4	4	5	4	5	4	5	6	8	6	7	6	5	5	5	6	6	7	8	7	6	6	6
19/03/2023	SO2	11	50	7	6	6	5	5	4	5	4	5	6	8	8	6	6	5	6	6	7	7	6	6	7	7	6
20/03/2023	SO2	11	50	5	6	5	5	5	5	5	5	5	6	8	7	8	6	5	5	5	5	5	6	7	7	6	7
21/03/2023	SO2	11	50	6	6	5	5	4	3	3	1	3	4	8	8	18	11	6	5	0	13	11	2	2	2	2	2
22/03/202	SO2	12	50	2	1	2	2	1	0	1	1	2	16	3	2	2	45	33	10	0	1	1	0	2	10	1	2
23/03/2023	SO2	8	50	2	2	1	1	1	1	1	1	4	11	6	9	15	8	0	1	2	1	1	27	2	2	1	3
24/03/2023	SO2	11	50	1	1	1	0	1	1	0	1	0	2	7	13	5	1	0	1	1	2	15	3	11	31	17	9
25/03/2023	SO2	2	50	4	3	1	1	1	1	2	1	1	0	1	0	1	1	1	1	1	0	0	1	0	0	0	0
26/03/2023	SO2	6	50	0	1	1	1	1	1	1	1	0	1	1	2	1	18	24	1	2	2	2	13	1	1	1	1
27/03/2023	SO2	26	50	1	1	2	2	2	12	41	1	17	29	9	7	8	12	6	51	48	23	17	12	11	9	8	8
28/03/2023	SO2	21	50	8	6	6	5	5	4	4	4	6	7	8	21	20	18	3	3	3	4	29	37	10	39	7	13
29/03/2023	SO2	25	50	6	8	9	9	10	8	3	8	5	6	18	19	53	5	13	62	45	7	5	5	4	4	6	4
30/03/2023	SO2	13	50	4	4	3	3	4	3	4	3	11	6	6	5	12	21	20	22	3	3	4	4	4	5	5	4
31/03/2023	SO2	22	50	3	4	4	4	4	4	4	4	5	5	5	5	13	6	11	82	41	4	4	33	14	5	5	3

BUENA
ACEPTABLE
DAÑINA A LA SALUD DE GRUPOS
DAÑINA PARA LA SALUD
MUY DAÑINA PARA LA SALUD
PELIGROSO

Fuente: CORPOBOYACA

26.3. ICA estación Recreo

Figura 162. ICA Material Particulado PM-10 estación Recreo

marzo 2023 Indice de calidad de aire PM 10

domingo	lunes	martes	miércoles	jueves	viernes	sábado
26	27	28	1	2	3	4
			41	19	21	19
5	6	7	8	9	10	11
20	26	26	27	32	37	28
12	13	14	15	16	17	18
19	16	40	25	35	50	41
19	20	21	22	23	24	25
28	34	37	38	36	40	38
26	27	28	29	30	31	1
30	40	31	35	38	47	

Año	2023
Mes de inicio	3
Día de inicio de la semana	1

BUENA	BUENA
ACEPTABLE	ACEPTABLE
DAÑINA A LA SALUD DE GRUPOS	DANINA A LA SALUD DE GRUPOS SENSIBLES
DAÑINA PARA LA SALUD	DANINA PARA LA SALUD
MUY DAÑINA PARA LA SALUD	MUY DANINA PARA LA SALUD
PELIGROSO	PELIGROSO

Fuente: CORPOBOYACA

Figura 163. ICA Material Particulado PM-2.5 estación Recreo

marzo 2023 Indice de calidad de aire PM 2.5

domingo	lunes	martes	miércoles	jueves	viernes	sábado
26	27	28	1	2	3	4
			80	46	55	51
5	6	7	8	9	10	11
51	65	61	57	73	69	59
12	13	14	15	16	17	18
51	33	73	51	65	86	67
19	20	21	22	23	24	25
57	61	69	80	76	78	80
26	27	28	29	30	31	1
65	78	63	76	71	86	

Año	2023
Mes de inicio	3
Día de inicio de la semana	1

BUENA	BUENA
ACEPTABLE	ACEPTABLE
DAÑINA A LA SALUD DE GRUPOS	DANINA A LA SALUD DE GRUPOS SENSIBLES
DAÑINA PARA LA SALUD	DANINA PARA LA SALUD
MUY DAÑINA PARA LA SALUD	MUY DANINA PARA LA SALUD
PELIGROSO	PELIGROSO

Fuente: CORPOBOYACA

26.4. ICA estación SENA

Figura 164. ICA Material Particulado PM-10 estación SENA

marzo 2023 Indice de calidad de aire PM 10

domingo	lunes	martes	miércoles	jueves	viernes	sábado
26	27	28	1	2	3	4
			56	35	36	33
5	6	7	8	9	10	11
24	36	36	38	32	50	43
12	13	14	15	16	17	18
21	22	46	48	49	59	52
19	20	21	22	23	24	25
39	37	49	64	52	55	47
26	27	28	29	30	31	1
41	56	54	54	48	60	

Año	2023
Mes de inicio	3
Día de inicio de la semana	1

BUENA	BUENA
ACEPTABLE	ACEPTABLE
DAÑINA A LA SALUD DE GRUPOS	DANINA A LA SALUD DE GRUPOS SENSIBLES
DAÑINA PARA LA SALUD	DANINA PARA LA SALUD
MUY DAÑINA PARA LA SALUD	MUY DANINA PARA LA SALUD
PELIGROSO	PELIGROSO

Fuente: CORPOBOYACA

26.5. ICA Estación Bomberos Nobsa

Figura 165. ICA Material Particulado PM-10 estación Bomberos Nobsa

marzo 2023 Indice de calidad de aire PM 10

domingo	lunes	martes	miércoles	jueves	viernes	sábado
26	27	28	1	2	3	4
			44	23	33	31
5	6	7	8	9	10	11
20	32	24	19	19	42	25
12	13	14	15	16	17	18
9	15	26	31	28	38	26
19	20	21	22	23	24	25
19	17	25	29	31	35	27
26	27	28	29	30	31	1
22	38	33	23	34	36	

Año	2023
Mes de inicio	3
Día de inicio de la semana	1

BUENA	BUENA
ACEPTABLE	ACEPTABLE
DAÑINA A LA SALUD DE GRUPOS	DANINA A LA SALUD DE GRUPOS SENSIBLES
DAÑINA PARA LA SALUD	DANINA PARA LA SALUD
MUY DAÑINA PARA LA SALUD	MUY DANINA PARA LA SALUD
PELIGROSO	PELIGROSO

Fuente: CORPOBOYACA

Figura 166. ICA Material Particulado PM-2.5 estación Bomberos Nobsa

marzo 2023 Indice de calidad de aire PM 2.5

domingo	lunes	martes	miércoles	jueves	viernes	sábado
26	27	28	1	2	3	4
			76	51	73	76
5	6	7	8	9	10	11
53	82	61	53	53	94	61
12	13	14	15	16	17	18
25	42	61	51	46	63	61
19	20	21	22	23	24	25
46	38	51	63	71	73	61
26	27	28	29	30	31	1
55	80	55	50	57	63	

Año	2023
Mes de inicio	3
Día de inicio de la semana	1

BUENA	BUENA
ACEPTABLE	ACEPTABLE
DAÑINA A LA SALUD DE GRUPOS	DANINA A LA SALUD DE GRUPOS SENSIBLES
DAÑINA PARA LA SALUD	DANINA PARA LA SALUD
MUY DAÑINA PARA LA SALUD	MUY DANINA PARA LA SALUD
PELIGROSO	PELIGROSO

Fuente: CORPOBOYACA

26.6. ICA Estación Volcán Paipa

Figura 167. ICA Material Particulado PM-10 estación Volcán Paipa

marzo 2023 Indice de calidad de aire PM 10

domingo	lunes	martes	miércoles	jueves	viernes	sábado
26	27	28	1	2	3	4
			20	12	13	13
5	6	7	8	9	10	11
12	21	14	14	19	18	13
12	13	14	15	16	17	18
8	8	13	13	18	15	13
19	20	21	22	23	24	25
10	12	17	23	22	21	24
26	27	28	29	30	31	1
19	20	14	17	22	26	

Año	2023
Mes de inicio	3
Día de inicio de la semana	1

BUENA	BUENA
ACEPTABLE	ACEPTABLE
DAÑINA A LA SALUD DE GRUPOS	DANINA A LA SALUD DE GRUPOS SENSIBLES
DAÑINA PARA LA SALUD	DANINA PARA LA SALUD
MUY DAÑINA PARA LA SALUD	MUY DANINA PARA LA SALUD
PELIGROSO	PELIGROSO

Fuente: CORPOBOYACA

Figura 168. ICA Dióxido de Azufre SO_2 estación Volcán Paipa

ICA POR HORAS				1 Hora	1 Hora	1 Hora	1 Hora	1 Hora	1 Hora	1 Hora	1 Hora	1 Hora	1 Hora	1 Hora	1 Hora	1 Hora	1 Hora	1 Hora	1 Hora	1 Hora	1 Hora	1 Hora	1 Hora	1 Hora	1 Hora	1 Hora	1 Hora	1 Hora
FECHA	CONTAMINANTE	PROMEDIO DIARIO (ug/m3)	MAXIMO PERMISIBLE	0:00	1:00	2:00	3:00	4:00	5:00	6:00	7:00	8:00	9:00	10:00	11:00	12:00	13:00	14:00	15:00	16:00	17:00	18:00	19:00	20:00	21:00	22:00	23:00
1/03/2023	SO2	88	50	0	0	0	0	0	0	1	4	4	70	121	93	108	89	107	0	0	1	3	2	3	2	1	0
2/03/2023	SO2	63	50	0	1	0	0	0	0	0	1	4	154	77	49	106	29	9	6	19	3	3	3	2	1	1	1
3/03/2023	SO2	40	50	0	0	0	0	1	0	0	0	1	17	102	14	3	41	70	6	31	0	2	1	2	1	0	0
4/03/2023	SO2	27	50	0	0	0	0	3	3	2	3	10	56	74	12	5	2	50	30	3	2	1	0	0	1	3	1
5/03/2023	SO2	22	50	4	13	7	4	8	3	4	19	22	42	60	24	17	31	4	2	1	8	5	2	2	1	1	1
6/03/2023	SO2	89	50	0	1	0	0	0	0	0	0	6	26	103	158	122	49	9	3	2	2	1	0	0	0	1	1
7/03/2023	SO2	15	50	0	8	14	6	2	1	0	0	2	10	12	2	26	20	2	0	27	9	1	1	1	1	0	0
8/03/2023	SO2	88	50	1	2	2	2	16	106	48	20	49	87	152	145	116	22	25	5	2	3	13	15	13	9	5	3
9/03/2023	SO2	10	50	2	1	0	1	1	0	1	1	4	9	31	25	1	0	0	0	1	1	1	1	0	0	0	0
10/03/2023	SO2	36	50	0	1	3	6	19	8	7	8	10	63	74	10	6	94	37	16	16	9	3	4	3	1	0	0
11/03/2023	SO2	25	50	0	0	1	5	8	5	3	2	5	32	82	9	1	26	32	2	1	1	0	0	0	0	0	0
12/03/2023	SO2	25	50	0	0	0	2	2	0	0	0	0	2	14	30	34	23	14	5	4	1	1	1	2	0	0	0
13/03/2023	SO2	4	50	0	0	0	0	0	0	0	0	0	0	0	0	0	0	0	1	3	3	2	0	0	0	0	0
14/03/2023	SO2		50	0	0	0	0	0	0	0	0	0	0	0	0	0	0	0	0	0	0	0	0	0	0	0	0
15/03/2023	SO2		50	0	0	0	0	0	0	0	0	0	0	0	0	0	0	0	0	0	0	0	0	0	0	0	0
16/03/2023	SO2	4	50	1	3	3	1	1	1	0	1	5	4	1	0	0	0	0	0	0	0	0	0	0	0	0	0
17/03/2023	SO2	1	50	0	0	0	0	0	0	0	0	0	0	0	1	0	0	0	0	1	1	0	0	0	0	0	0
18/03/2023	SO2	2	50	0	1	0	1	1	1	0	1	3	2	0	1	1	1	0	0	0	0	0	0	0	0	0	0
19/03/2023	SO2	3	50	0	1	0	0	0	1	1	1	6	2	1	1	0	0	0	0	0	0	0	0	0	0	0	0
20/03/2023	SO2	1	50	0	0	0	1	0	0	1	1	0	0	0	0	0	0	0	0	0	0	0	0	0	0	0	0
21/03/2023	SO2	4	50	0	0	0	0	0	0	0	0	0	0	0	0	3	0	0	0	0	0	1	0	0	0	0	0
22/03/202	SO2	6	50	0	0	0	0	0	0	0	1	1	1	4	32	6	4	1	1	1	1	1	1	1	1	1	1
23/03/2023	SO2	2	50	1	0	0	0	0	0	0	1	0	1	2	1	1	0	0	0	0	0	0	0	2	1	0	0
24/03/2023	SO2	4	50	0	0	0	0	0	0	0	1	8	0	0	16	3	1	1	1	1	1	1	1	1	1	1	1
25/03/2023	SO2	1	50	1	1	1	1	1	1	1	1	1	1	1	1	1	0	1	0	0	1	1	0	0	0	0	0
26/03/2023	SO2	2	50	0	0	0	0	0	0	0	1	0	1	0	0	3	1	0	1	1	2	1	0	0	0	0	0
27/03/2023	SO2	7	50	0	0	1	1	0	0	1	10	22	6	3	0	0	0	3	0	0	0	1	2	2	2	1	0
28/03/2023	SO2	15	50	1	1	0	0	0	0	1	2	10	39	41	20	4	3	2	0	0	1	2	1	0	1	1	0
29/03/2023	SO2	1	50	0	0	0	0	1	1	0	0	1	1	0	0	0	0	0	0	0	0	0	0	0	0	0	0
30/03/2023	SO2	8	50	0	0	0	0	0	0	1	0	0	0	11	5	7	0	0	0	0	0	2	1	0	0	0	0
31/03/2023	SO2	4	50	0	0	0	0	0	0	2	3	3	2	3	2	2	1	11	1	0	1	1	1	1	0	0	0

BUENA
ACEPTABLE
DAÑINA A LA SALUD DE GRUPOS
DAÑINA PARA LA SALUD
MUY DAÑINA PARA LA SALUD
PELIGROSO

Fuente: CORPOBOYACA

26.7. ICA Estación Móvil Koica

Figura 169. ICA Material Particulado PM-10 estación Móvil Koica

marzo 2023 Indice de calidad de aire PM 10

domingo	lunes	martes	miércoles	jueves	viernes	sábado
26	27	28	1	2	3	4
			26	12	19	13
5	6	7	8	9	10	11
12	22	18	19	15	25	NO REGISTRA
12	13	14	15	16	17	18
NO REGISTRA	NO REGISTRA	NO REGISTRA	NO REGISTRA	NO REGISTRA	NO REGISTRA	NO REGISTRA
19	20	21	22	23	24	25
NO REGISTRA	NO REGISTRA	NO REGISTRA	NO REGISTRA	NO REGISTRA	NO REGISTRA	NO REGISTRA
26	27	28	29	30	31	1
NO REGISTRA	NO REGISTRA	22	22	22	27	

Año	2023
Mes de inicio	3
Día de inicio de la semana	1

BUENA	BUENA
ACEPTABLE	ACEPTABLE
DAÑINA A LA SALUD DE GRUPOS	DANINA A LA SALUD DE GRUPOS SENSIBLES
DAÑINA PARA LA SALUD	DANINA PARA LA SALUD
MUY DAÑINA PARA LA SALUD	MUY DANINA PARA LA SALUD
PELIGROSO	PELIGROSO

Fuente: CORPOBOYACA

27. Rosa de Vientos red de Monitoreo de Calidad del Aire Corpoboyacá

La rosa de vientos es una herramienta que permite evidenciar el comportamiento del viento respecto a velocidad y dirección así mismo permite realizar análisis de dispersión de contaminantes y dirección predominante del viento.

Nota: Las convenciones para identificar las velocidades del viento según las gráficas son las siguientes

- Velocidades del viento entre 0,50 m/s y 2,10 m/s
- Velocidades del viento entre 2,1 m/s y 3,6 m/s
- Velocidades del viento entre 3,6 m/s y 5,7 m/s
- Velocidades del viento entre 5,7 m/s y 8,8 m/s
- Velocidades del viento Mayores a 11,1 m/s

27.1. Rosa de vientos estación Recreo marzo de 2023

Figura 170. Rosa de vientos estación Recreo, marzo de 2023 (De dónde vienen los vientos)

Frente: CORPOBOYACA

La figura No 170 evidencia de dónde vienen los vientos en el mes de marzo de 2023, la dirección predominante del viento proviene del **NOROESTE, SUROESTE y ESTE** con una frecuencia de viento del 34% tiene una velocidad del viento entre 0,50 m/s y 2,10 m/s, el 9.7% representa velocidad del viento 2,10 m/s y 3,60 m/s, el 2.3% representa velocidad del viento entre 3,60 m/s y 5,70 m/s y el 53.9% representa calma.

27.2. Rosa de vientos estación SENA marzo de 2023

Figura 171. Rosa de vientos estación SENA, marzo de 2023 (De dónde vienen los vientos)

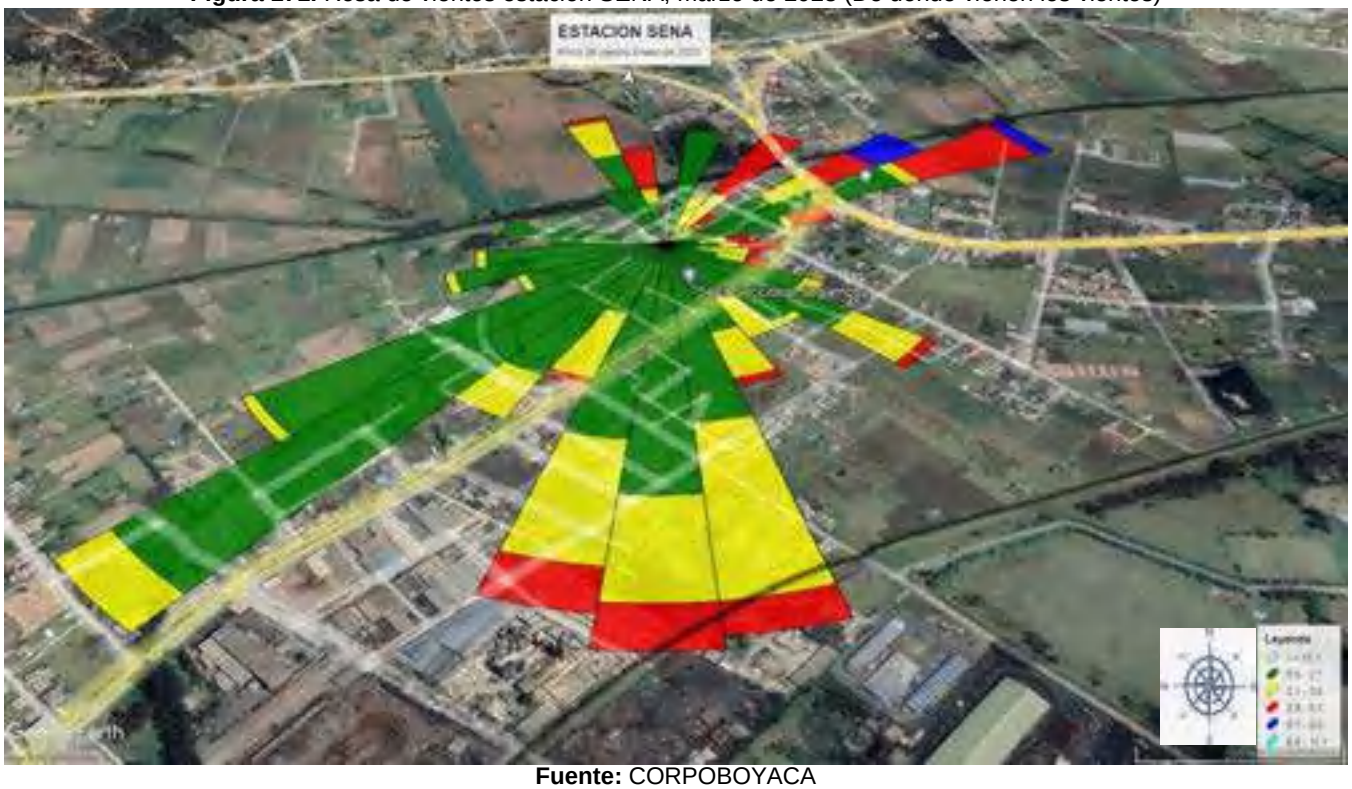

Fuente: CORPOBOYACA

La figura No 171 evidencia de dónde vienen los vientos en el mes de marzo de 2023, la dirección predominante del viento proviene del **NOROESTE**, **SUR, SUROESTE Y ESTE** con una frecuencia de viento del 68.7% tiene una velocidad del viento entre 0,50 m/s y 2,10 m/s, el 19.6% representa velocidad del viento 2,10 m/s y 3,60 m/s, el 10.3% representa velocidad del viento entre 3,60 y el 0.1% representa calma.

27.3. Rosa de vientos estación Nazaret marzo de 2023

Figura 172. Rosa de vientos estación Nazaret, marzo de 2023 (De dónde vienen los vientos)

Fuente: CORPOBOYACA

La figura No 172 evidencia de dónde vienen los vientos para el mes de marzo de 2023, la dirección predominante del viento proviene del **ESTE, OESTE Y SUROESTE** con una frecuencia de viento del 31.7% tiene una velocidad del viento entre 0,50 m/s y 2,10 m/s, el 11.3% representa velocidad del viento 2,10 m/s y 3,60 m/s, el 2% representa velocidad del viento entre 3,60 m/s y 5,70 y el 9.8% representa calma.

27.4. Rosa de vientos estación Bomberos Nobsa marzo de 2023

Figura 173. Rosa de vientos estación Bomberos Nobsa, marzo de 2023 (De dónde vienen los vientos)

Fuente: CORPOBOYACA

La figura No 173 evidencia de dónde vienen los vientos para el mes de marzo de 2023, la dirección predominante del viento proviene del **NOROESTE, NORTE Y SURESTE** con una frecuencia de viento del 45.1% tiene una velocidad del viento entre 0,50 m/s y 2,10 m/s, el 8.9% representa velocidad del viento 2,10 m/s y 3,60 m/s, el 3.6% representa velocidad del viento 3,60 m/s y 5,70 m/s y el 42.3% representa calma.

27.5. Rosa de vientos estación UPTC Sogamoso marzo de 2023

Figura 174. Rosa de vientos estación UPTC Sogamoso, marzo de 2023 (De dónde vienen los vientos)

Fuente: CORPOBOYACA

La figura No 174 evidencia de dónde vienen los vientos para el mes de marzo de 2023, la dirección predominante del viento proviene del **SURESTE, SUR y SUROESTE,** con una frecuencia de viento del 79.7% tiene una velocidad del viento entre 0,50 m/s y 2,10 m/s, el 13.3% representa velocidad del viento 2,10 m/s y 3,60 m/s, el 1.9% representa velocidad del viento entre 3,60 m/s y el 5% representa calma.

27.6. Rosa de vientos estación Paipa marzo de 2023

Figura 175. Rosa de vientos estación Paipa, marzo de 2023 (De dónde vienen los vientos)

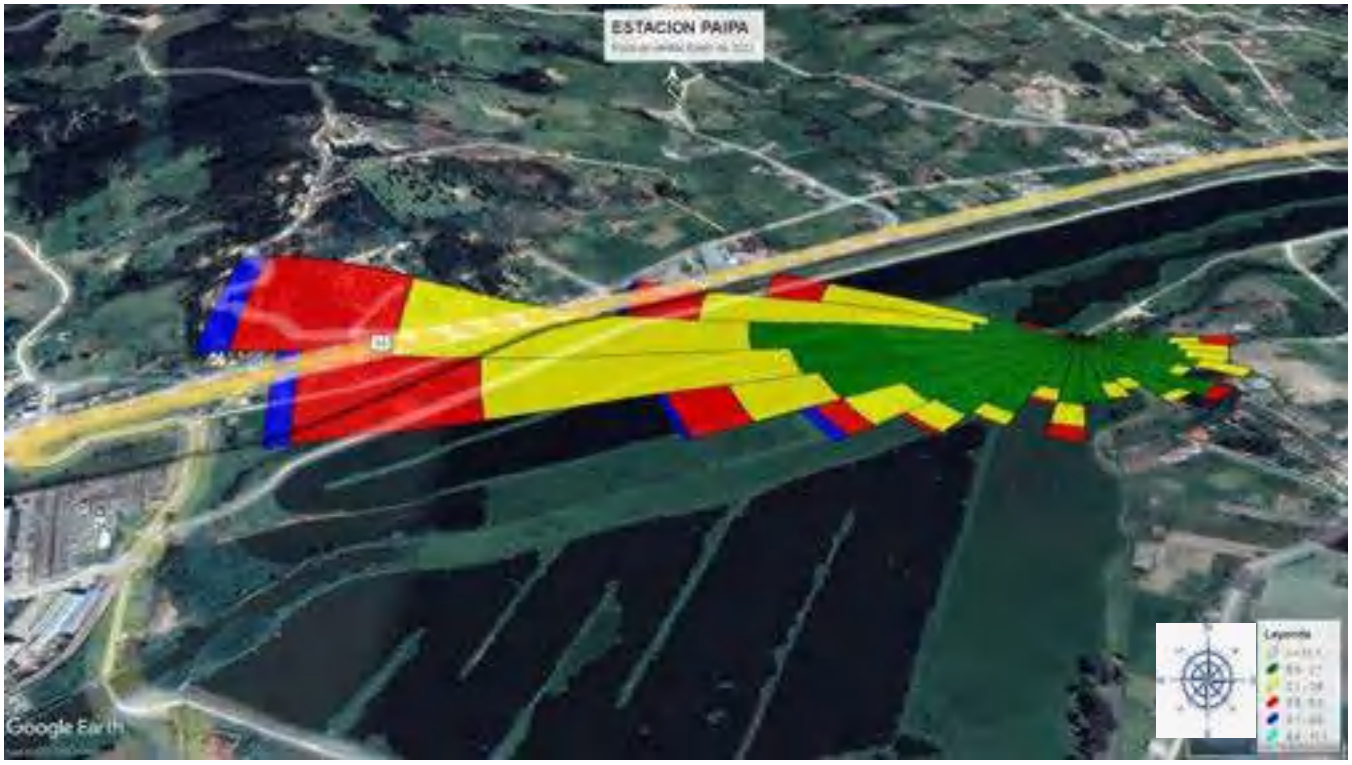

Fuente: CORPOBOYACA

La figura No 175 evidencia de dónde vienen los vientos para el mes de marzo de 2023, la dirección predominante del viento proviene del **NOROESTE, OESTE Y SUROESTE** con una frecuencia de viento del 55.9% tiene una velocidad del viento entre 0,50 m/s y 2,10 m/s, el 29.8% representa velocidad del viento 2,10 m/s y 3,60 m/s, el 12.1% representa velocidad del viento entre 3,60 m/s y 5,70 m/s, el 1.9% representa velocidad del viento entre 5,70 m/s y 8,80 m/s y el 0.1% representa calma.

27.7. Rosa de vientos estación Volcán Paipa marzo de 2023

Figura 176. Rosa de vientos estación Volcán Paipa, marzo de 2023 (De dónde vienen los vientos)

Fuente: CORPOBOYACA

La figura No 176 evidencia de dónde vienen los vientos para el mes de marzo de 2023, la dirección predominante del viento proviene del **OESTE, SUR Y SURESTE** con una frecuencia de viento del 75.8% tiene una velocidad del viento entre 0,50 m/s y 2,10 m/s, el 7.5% representa velocidad del viento 2,10 m/s y 3,60 m/s, el 0.1% representa velocidad del viento entre 3,60 m/s y 5,70 m/s y el 16.5% representa calma.

27.8. Rosa de vientos estación Móvil Koica marzo de 2023

Figura 177. Rosa de vientos estación Móvil Koica, marzo de 2023 (De dónde vienen los vientos)

Fuente: CORPOBOYACA

La figura No 177 evidencia de dónde vienen los vientos para el mes de marzo de 2023, la dirección predominante del viento proviene del **SUROESTE Y ESTE** con una frecuencia de viento del 72.4% tiene una velocidad del viento entre 0,50 m/s y 2,10 m/s, el 25.9% representa velocidad del viento 2,10 m/s y 3,60 m/s, el 0.3% representa velocidad del viento entre 3,60 m/s y 5,70 m/s y el 1.2% representa calma.

28. Rosa de contaminación red de Monitoreo de calidad del aire Corpoboyacá

La rosa de contaminación es una gráfica representada por la dirección y velocidad del viento de donde provienen los contaminantes criterio de una estación de calidad del aire, esta rosa de contaminación describe los niveles de concentración y de donde proviene.

28.1. Rosa de contaminación estación Recreo

Figura 178. Rosa de contaminación estación Recreo, marzo de 2023

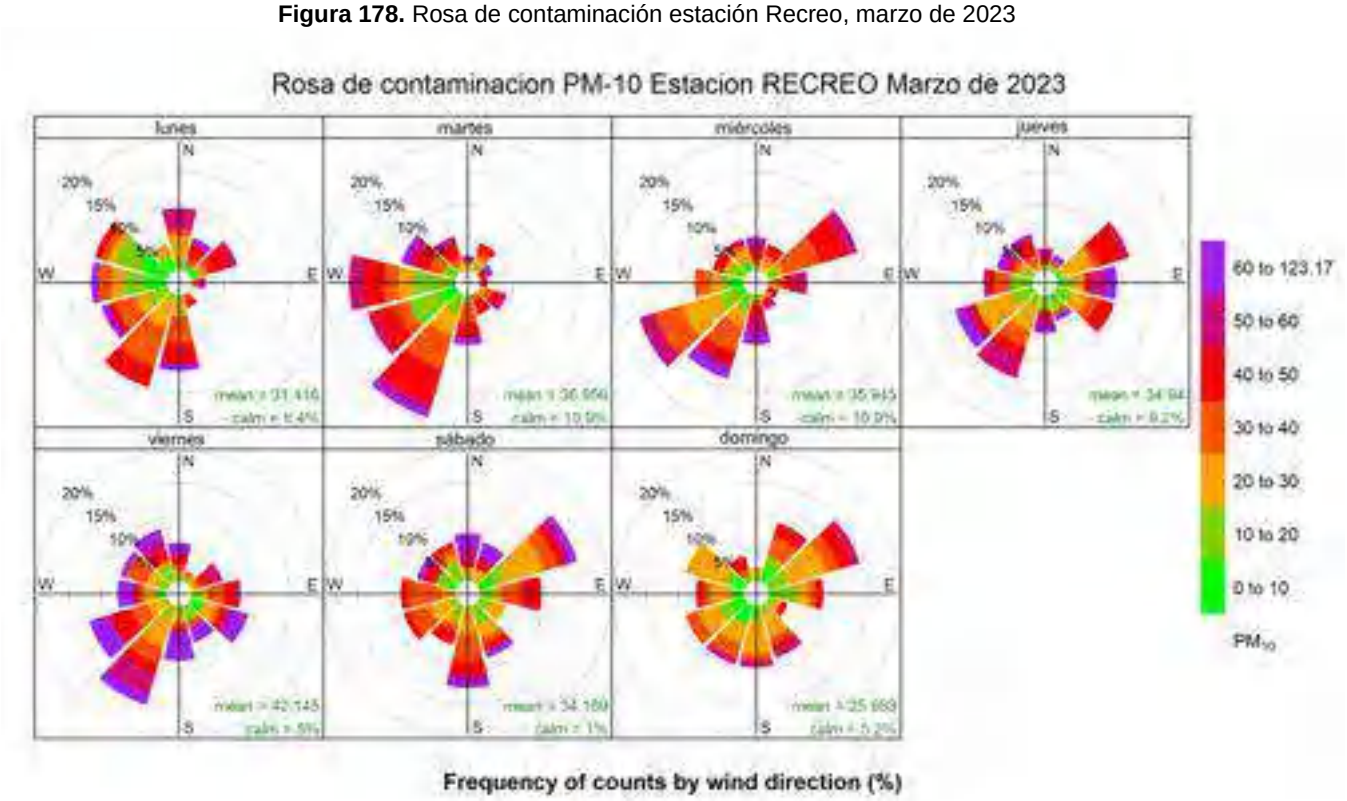

Fuente: CORPOBOYACA

La figura No 178 representa la rosa de contaminación de la estación Recreo se puede identificar que los vientos de lunes a domingo para el mes de marzo de 2023 provienen en su mayoría del **SUROESTE, NORESTE y SUR,** la concentración diaria se encuentra en valores de 0 a 40 µg/m³ de un máximo permisible de 75 µg/m³.

28.2. Rosa de contaminación estación SENA

Figura 179. Rosa de contaminación estación SENA, marzo de 2023

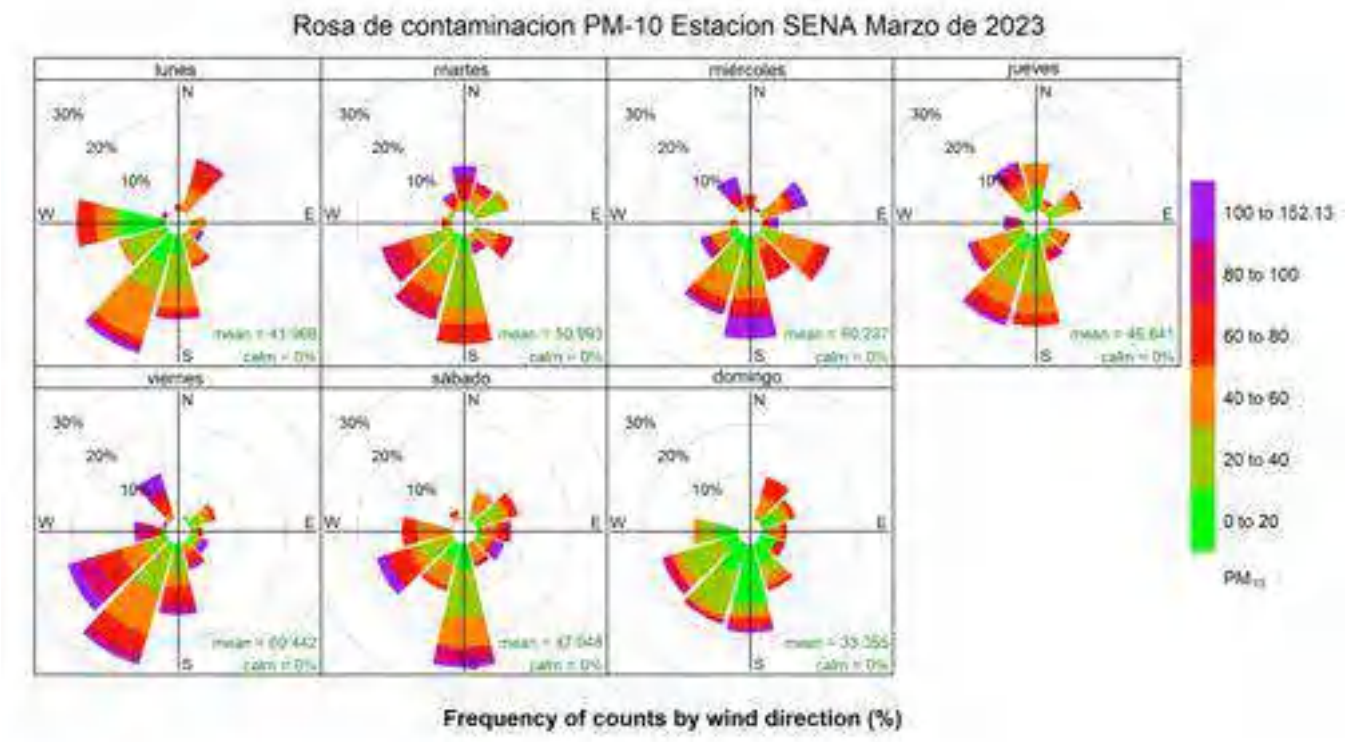

Fuente: CORPOBOYACA

La figura No 179 representa la Rosa de contaminación de la estación SENA, se identifica que los vientos de lunes a domingo para el mes de marzo de 2023 provienen del **NOROESTE, OESTE, SUR y SURESTE**, la concentración diaria se encuentra en su mayoría en valores entre 0 a 55 µg/m^3 de un máximo permisible de 75 µg/m^3.

28.3. Rosa de contaminación estación Paipa

Figura 180. Rosa de contaminación estación Paipa, marzo de 2023

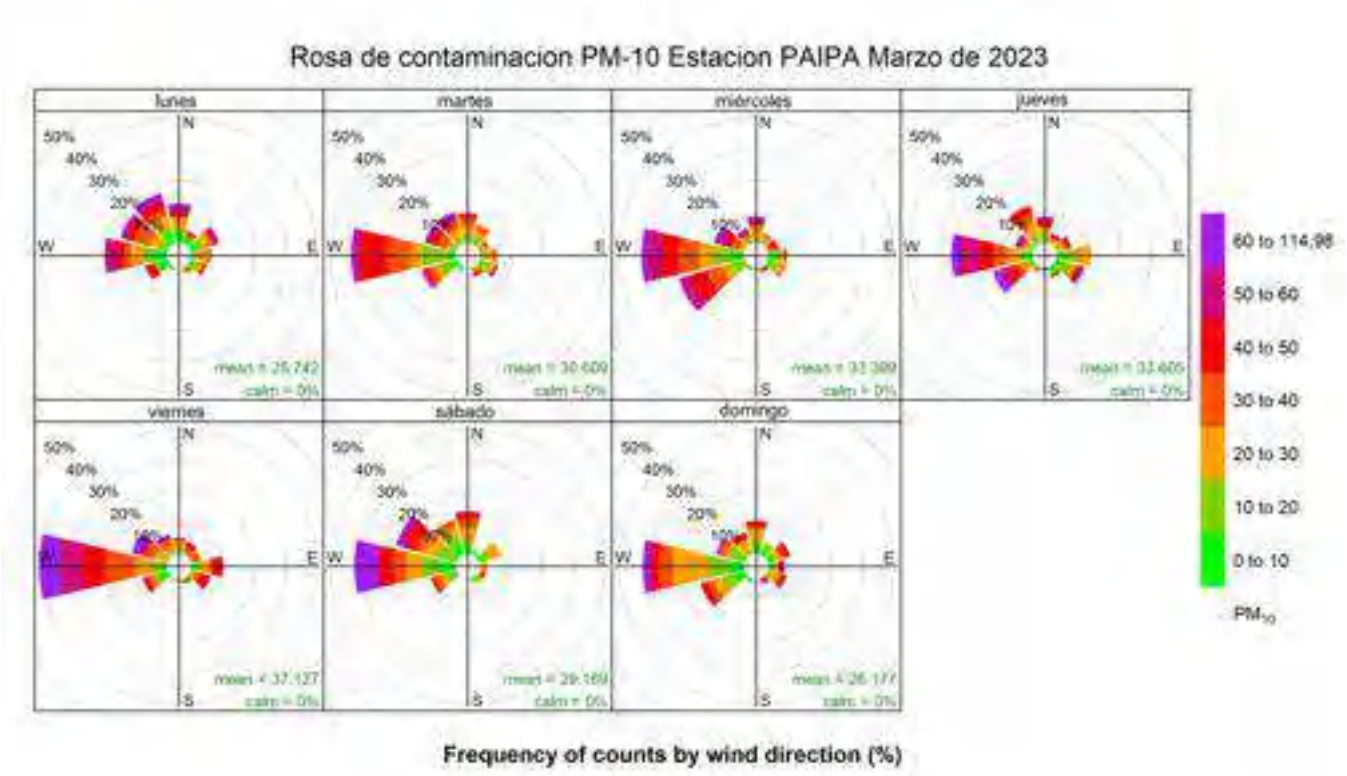

Fuente: CORPOBOYACA

La figura No 180 representa la Rosa de contaminación de la estación Paipa, se identifica que los vientos de lunes a domingo para el mes de marzo de 2023 provienen del **SUROESTE, SUR y OESTE**, la concentración diaria se encuentra en su mayoría en valores entre 0 a 40 µg/m^3 de un máximo permisible de 75 µg/m^3.

Figura 181. Rosa de contaminación SO_2 estación Paipa, marzo de 2023

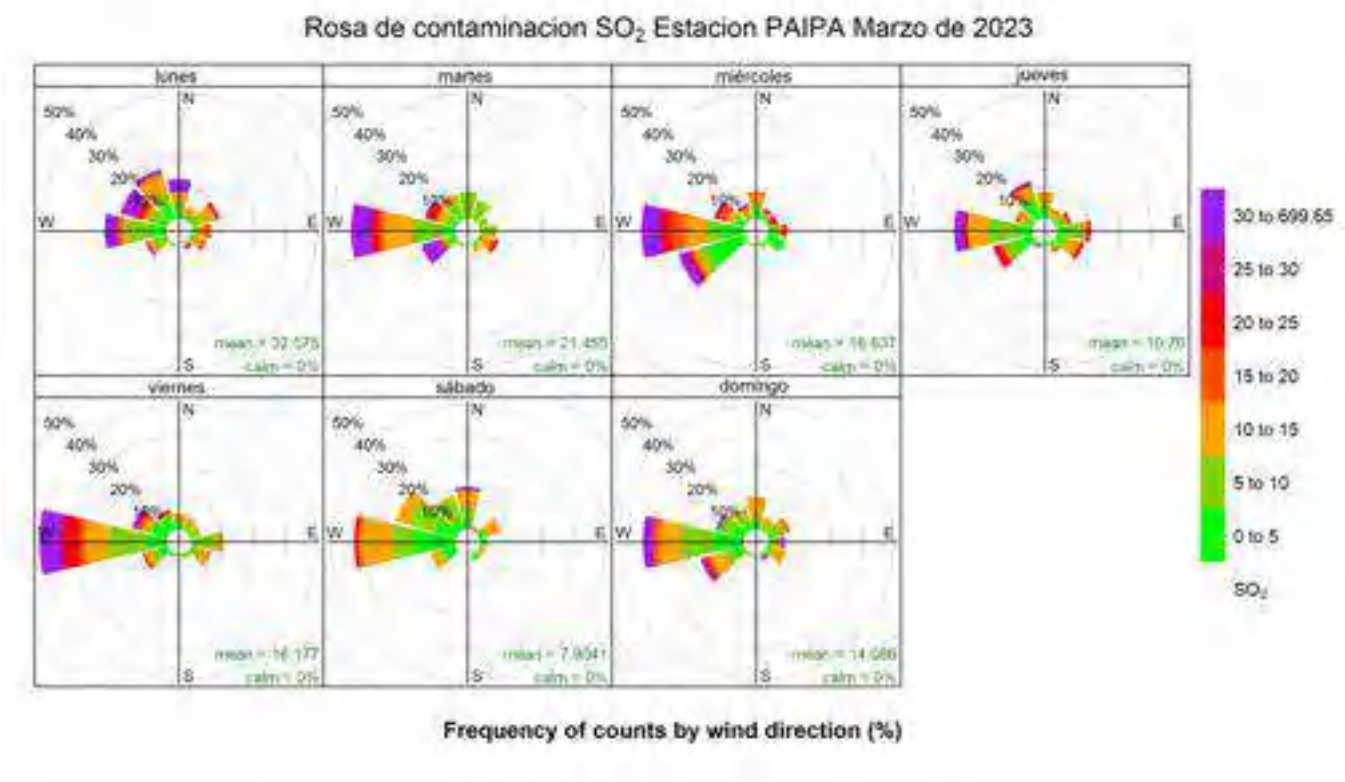

Fuente: CORPOBOYACA

La figura No 181 representa la Rosa de contaminación de la estación Paipa, se identifica que los vientos de lunes a domingo para el mes de marzo de 2023 provienen del **OESTE, SUROESTE, SUR y ESTE**, la concentración diaria se encuentra en su mayoría en valores entre 0 a 40 µg/m³ de un máximo permisible de 75 µg/m³.

28.4. Rosa de contaminación estación Bomberos Nobsa

Figura 182. Rosa de contaminación estación Bomberos Nobsa, marzo de 2023

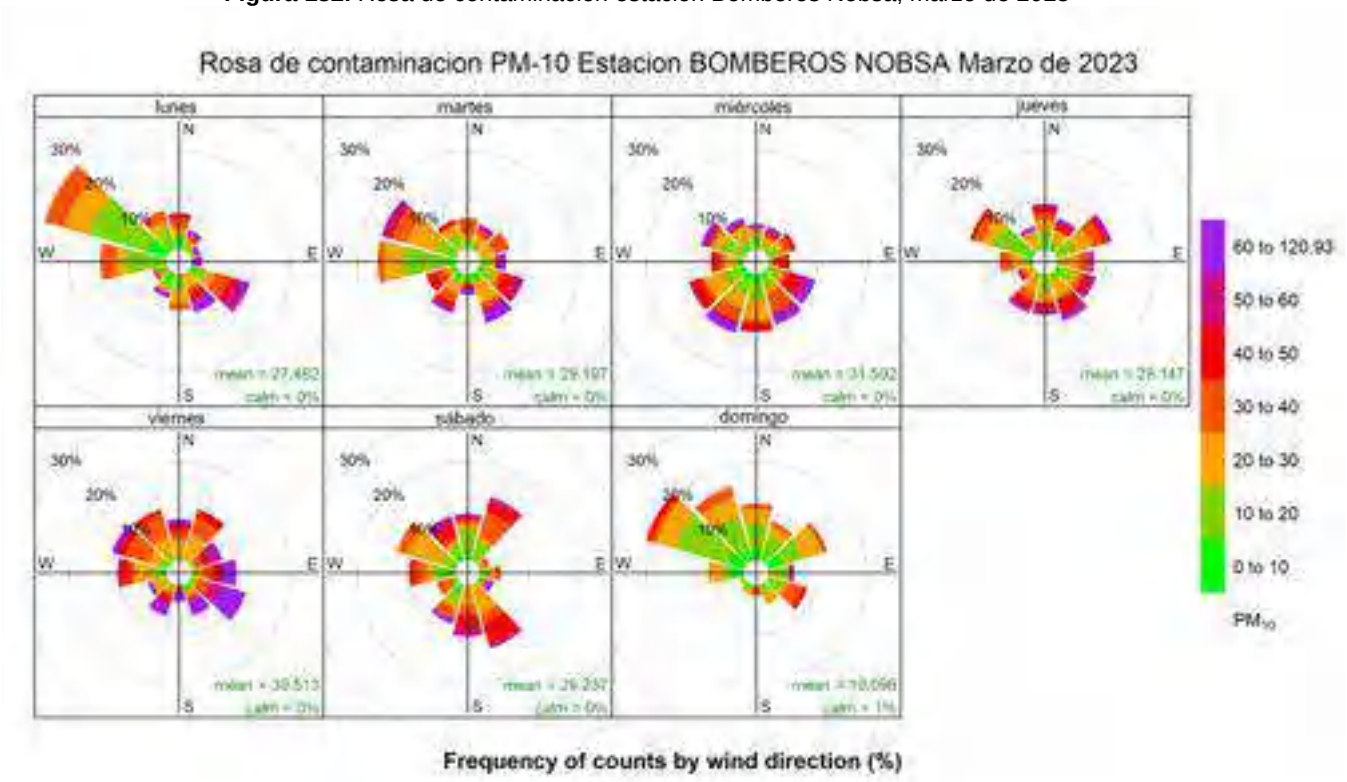

Fuente: CORPOBOYACA

La figura No 182 representa la Rosa de contaminación de la estación Bomberos Nobsa, se identifica que los vientos de lunes a domingo para el mes de marzo de 2023 provienen del **NOROESTE, OESTE, SURESTE y ESTE**, la concentración diaria se encuentra en su mayoría en valores entre 0 a 40 µg/m³ de un máximo permisible de 75 µg/m³.

28.5. Rosa de contaminación estación Nazaret

Figura 183. Rosa de contaminación estación Nazaret, marzo de 2023

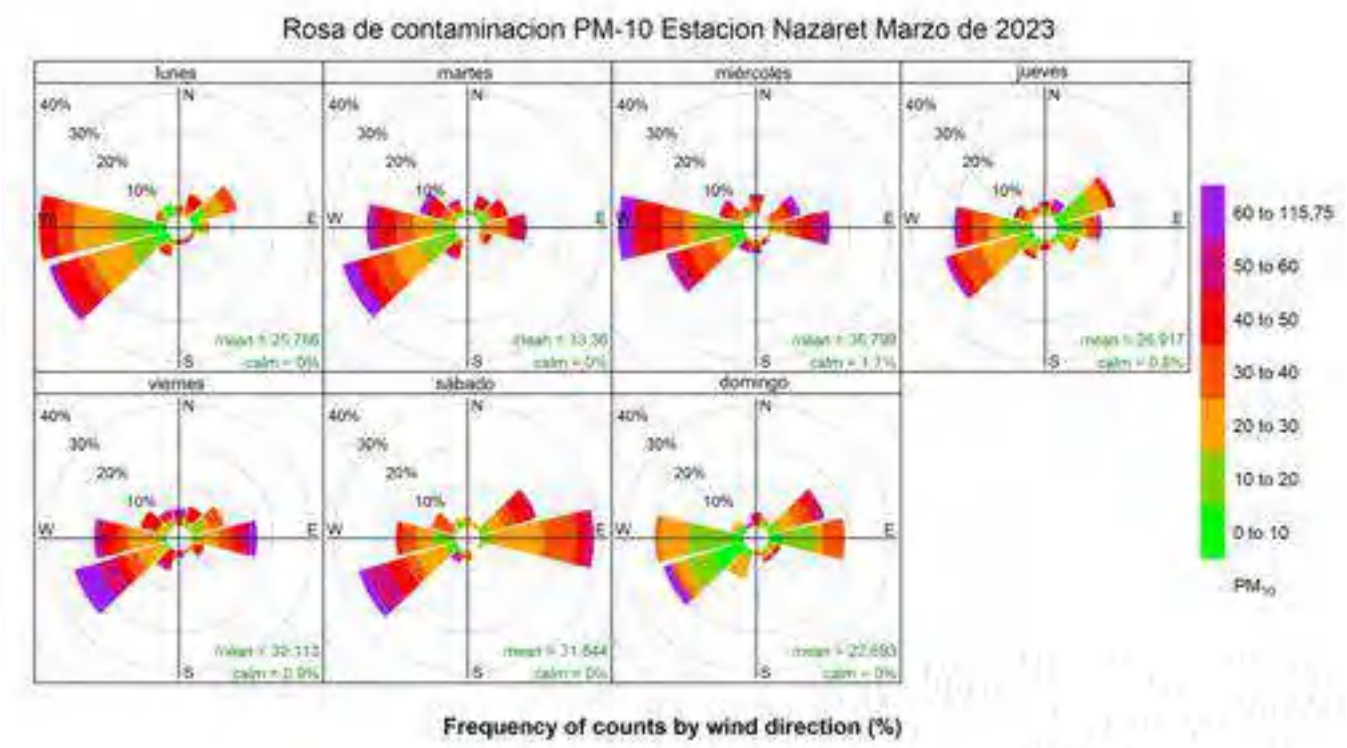

Fuente: CORPOBOYACA

La figura No 183 representa la Rosa de contaminación de la estación Nazaret, se identifica que los vientos de lunes a domingo para el mes de marzo de 2023 provienen del **SUROESTE, OESTE, ESTE y NORESTE** la concentración diaria se encuentra en su mayoría en valores entre 0 a 40 µg/m³ de un máximo permisible de 75 µg/m³.

28.6. Rosa de contaminación estación Volcán Paipa

Figura 184. Rosa de contaminación estación volcán Paipa, marzo de 2023

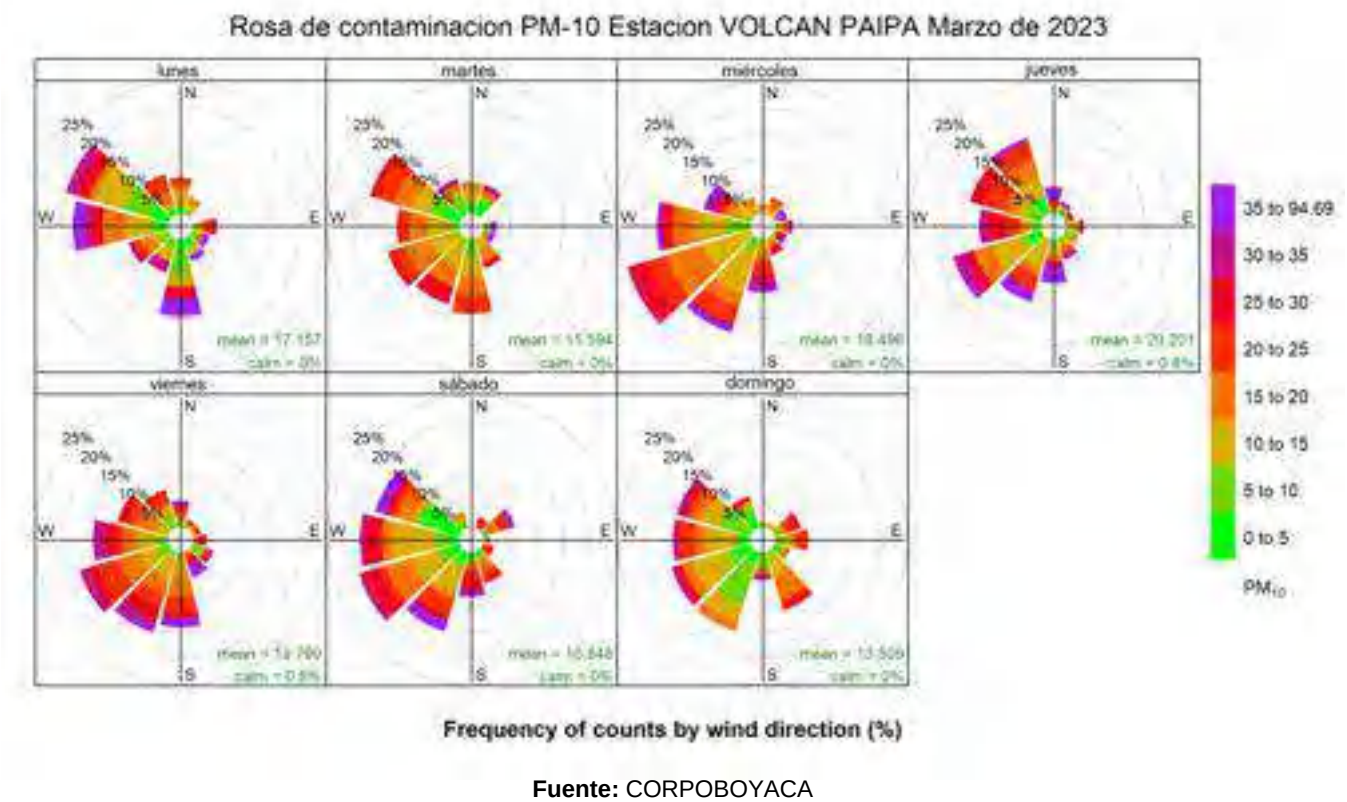

Fuente: CORPOBOYACA

La figura No 184 representa la Rosa de contaminación de la estación Volcán Paipa, se identifica que los vientos de lunes a domingo para el mes de marzo de 2023 provienen del **OESTE, NOROESTE, SUROESTE Y SUR** la concentración diaria se encuentra en su mayoría en valores entre 0 a 30 µg/m^3 de un máximo permisible de 75 µg/m^3.

Figura 185. Rosa de contaminación Dióxido de Azufre SO_2 estación volcán Paipa, marzo de 2023

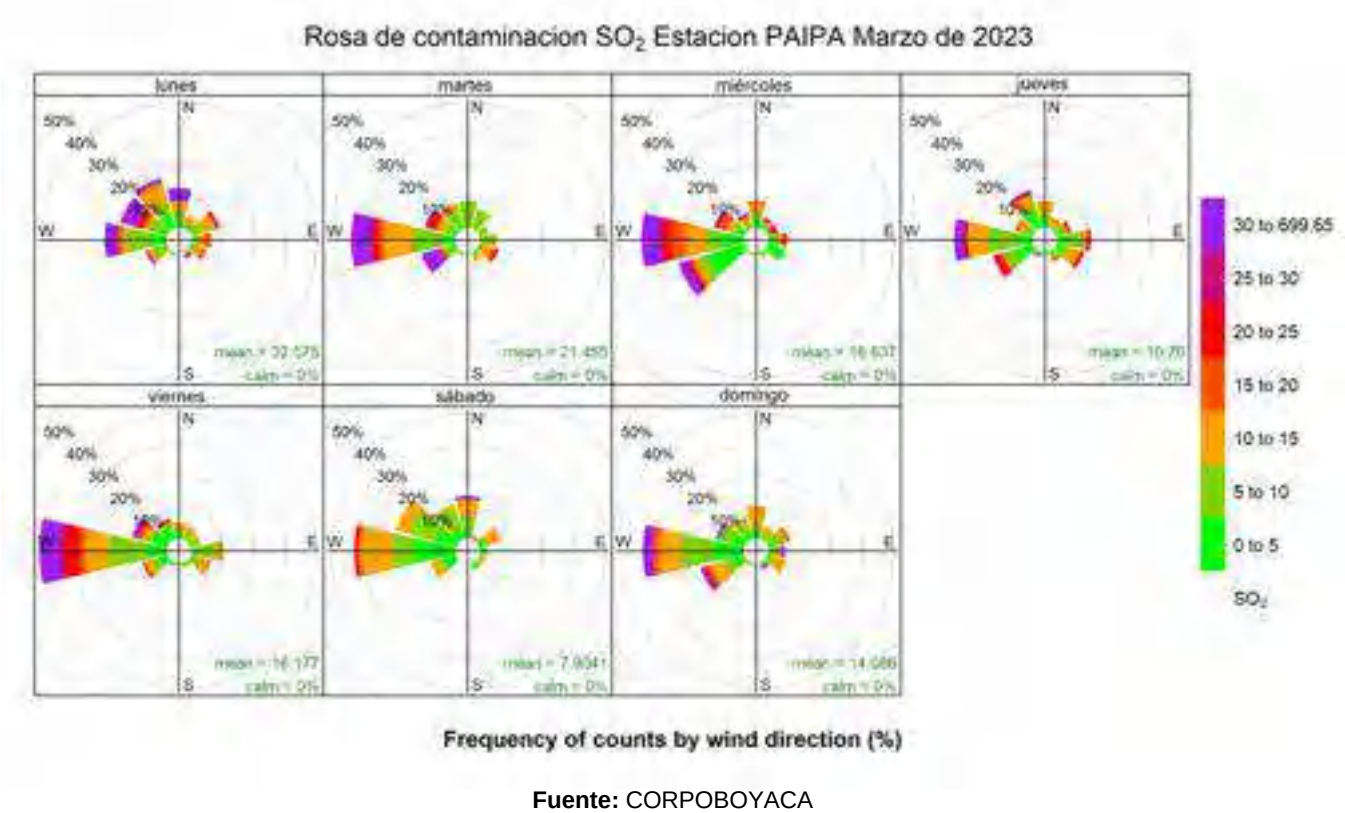

Fuente: CORPOBOYACA

La figura No 185 representa la Rosa de contaminación del contaminante Dióxido de Azufre SO_2 de la estación Volcán Paipa, se identifica que los vientos de lunes a domingo para el mes de marzo de 2023 provienen del **OESTE, NOROESTE, SUROESTE Y SUR**.

29. Gráfico Polar de estaciones Material Particulado PM-10

Un gráfico polar es un gráfico de línea trazado de forma circular, el cual muestra las tendencias de los valores de datos por medio de ángulos, se utilizan para visualizar variables que varían en función de velocidad y dirección del viento.

29.1. Gráfico Polar de estaciones Material Particulado PM-10

Figura 186. Gráfico polar por estaciones PM-10, marzo de 2023

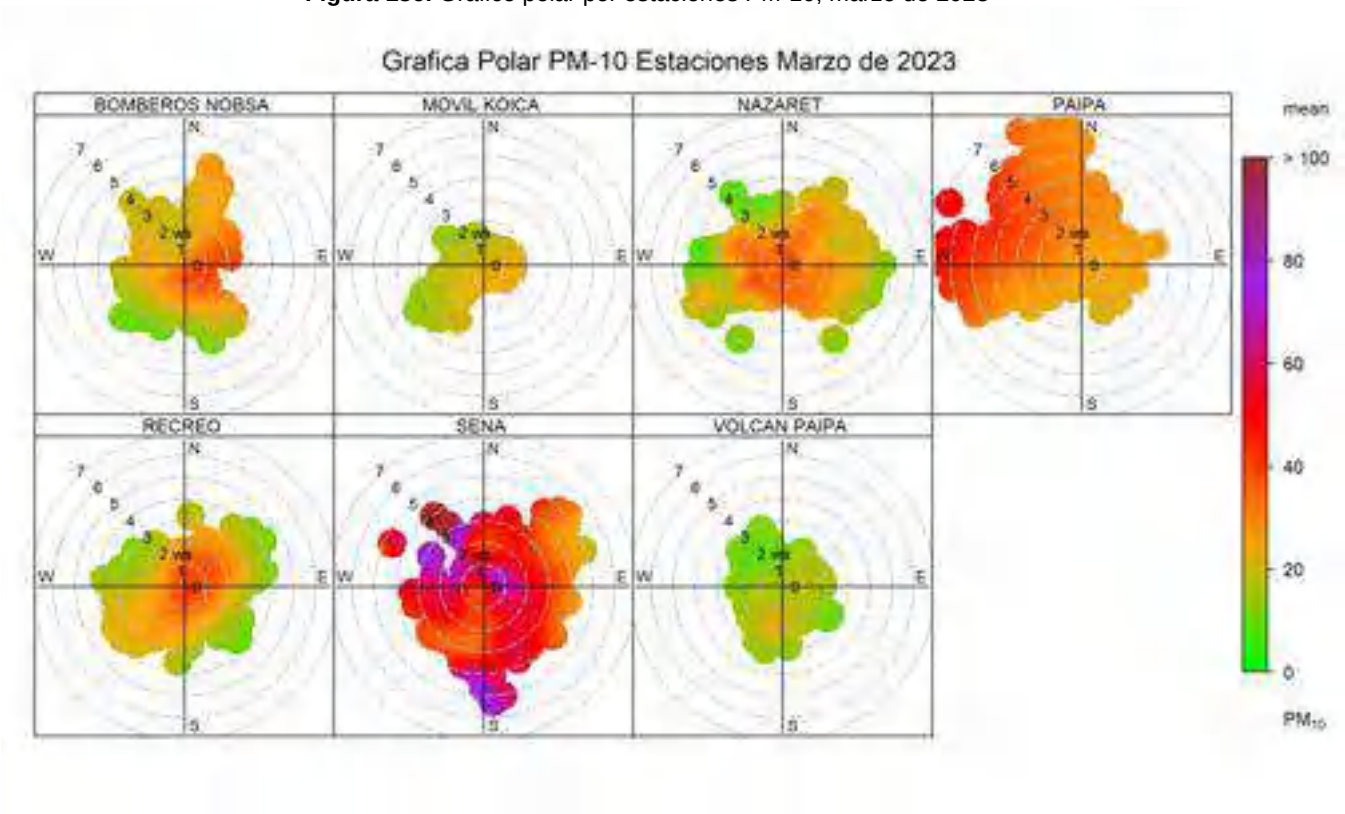

Fuente: CORPOBOYACA

La figura No 186 identifica que las estaciones que presentan mayor valor en la velocidad del viento son **Paipa y SENA**, tienen la mayoría de valores de concentración del contaminante PM-10 entre 30 a 60 µg/m³ de un máximo permisible de 75 µg/m³.

La estación SENA evidencia los registros más altos del contaminante PM-10 cuando los vientos provienen del **SUROESTE, NOROESTE y NOROESTE** con valores de velocidad del viento entre 0 a 4 m/s.

La estación Recreo registra las concentraciones más altas del contaminante PM-10 cuando la velocidad del viento esta entre 0 a 1 m/s.

La estación Paipa registra las concentraciones más altas del contaminante PM-10 cuando los vientos provienen del **OESTE** y con valores de velocidad del viento entre 3 a 6 m/s.

29.2. Gráfico Polar de estaciones Material Particulado PM-2.5

Figura 187. Gráfico Polar por estaciones PM-2.5, marzo de 2023

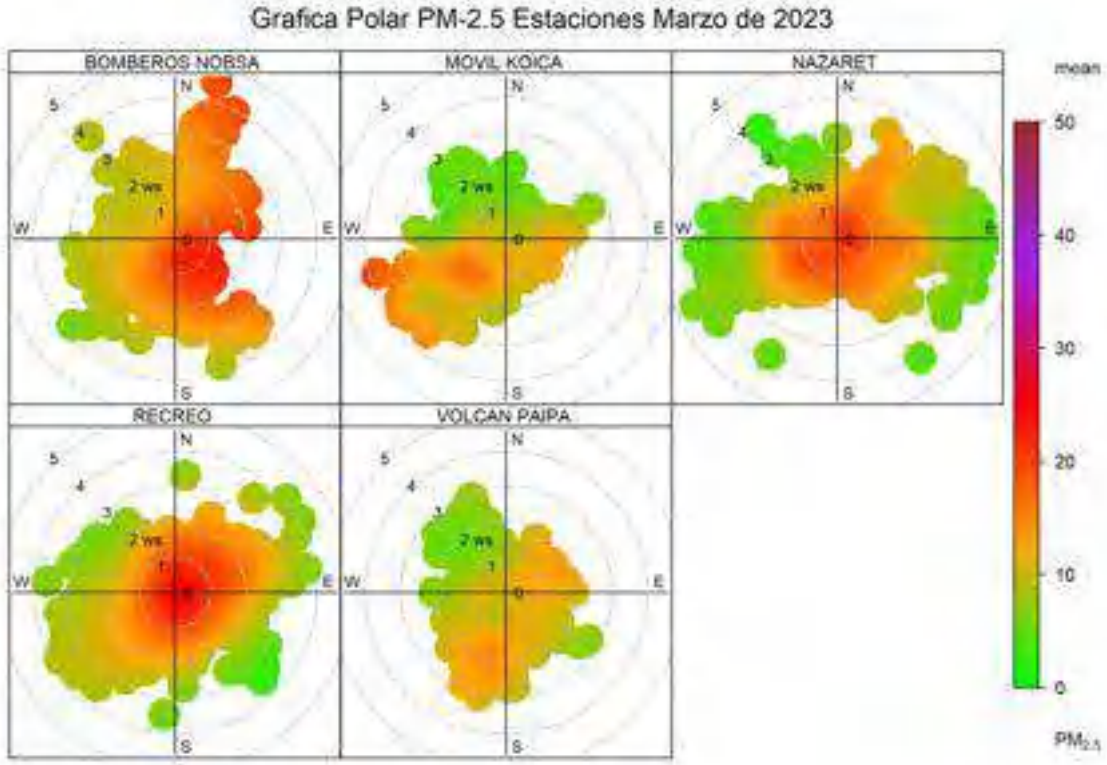

Fuente: CORPOBOYACA

La figura No 187 se identifica que las estaciones que presentan mayor valor en la velocidad del viento son Recreo y Nazaret, tiene valores en el contaminante PM-2.5 entre 15 a 30 µg/m^3 de un máximo permisible de 37µg/m^3

La estación Recreo registra las concentraciones más altas del contaminante PM-2.5 cuando la velocidad del viento esta entre 0 a 1 m/s.

La estación Nazaret registra las concentraciones más altas del contaminante PM-2.5 cuando la velocidad del viento esta entre 0 a 2 m/s.

La estación Móvil Koica registra las concentraciones más altas del contaminante PM-2.5 cuando la velocidad del viento esta entre 3 a 5 m/s.

La estación Bomberos Nobsa registra las concentraciones más altas del contaminante PM-2.5 cuando los vientos provienen del **ESTE, NORESTE y SURESTE** con valores de velocidad del viento entre 0 a 4 m/s.

29.3. Gráfico Polar de estaciones dióxido de Azufre SO_2

Figura 188. Gráfico Polar por estaciones SO_2, marzo de 2023

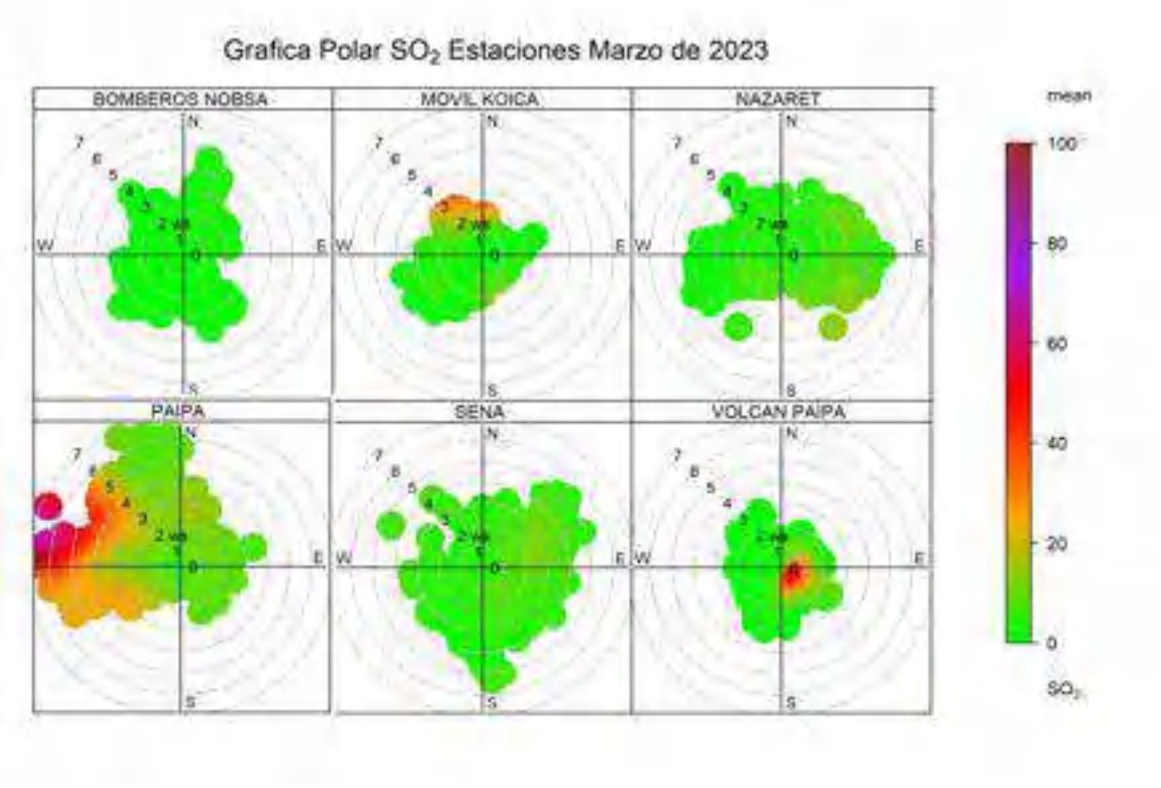

Fuente: CORPOBOYACA

La figura No 188 se identifica que las estaciones que presentan que las mayores velocidades del viento son Nazaret, Paipa y SENA dichas estaciones tienen valores en el contaminante SO_2 entre 10 a 50 µg/m³ de un máximo permisible de 50 µg/m³ para un tiempo de exposición de 24 horas.

La estación Paipa presenta valores altos de concentración del contaminante Dióxido de Azufre SO_2 cuando sus vientos provienen del **ESTE** con vientos mayores a 4 m/s.

La estación Volcán Paipa presenta valores altos de concentración del contaminante Dióxido de Azufre SO_2 cuando sus vientos provienen del **ESTE y SURESTE** con vientos entre 0 y 2 m/s.

29.4. Gráfico Polar de estaciones Ozono O_3

Figura 189. Gráfico Polar por estaciones O_3, marzo de 2023

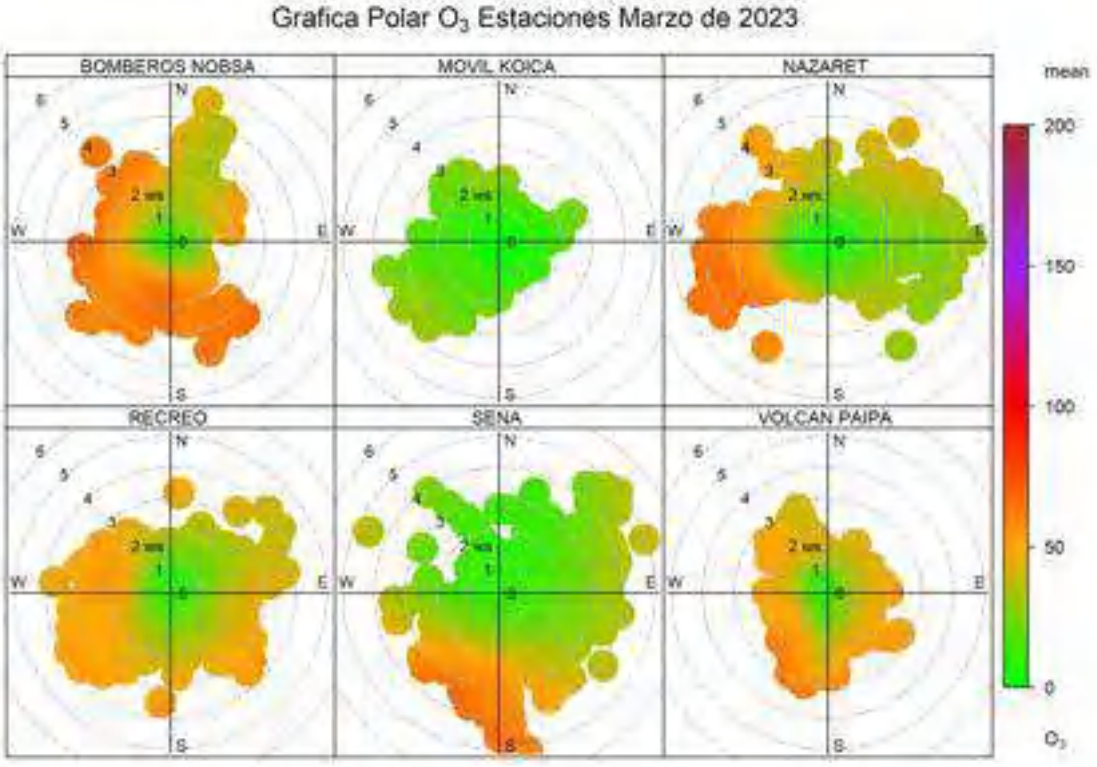

Fuente: CORPOBOYACA

La figura No 189 evidencia la estación SENA presenta valores de concentración mayores cuando sus vientos provienen del **SUR** y su velocidad del viento registra entre 2 a 5 m/s, los valores de concentración para la estación SENA tiene un valor entre 15 y 30 µg/m³ de un máximo permisible de 100 µg/m³ para un tiempo de exposición de 8 horas.

La estación Bomberos Nobsa presenta valores de concentración mayores cuando sus vientos provienen del **SURESTE y NOROESTE** y su velocidad del viento registra entre 4 a 6 m/s, los valores de concentración para la estación Bomberos Nobsa tiene un valor entre 15 y 30 µg/m³ de un máximo permisible de 100 µg/m³ para un tiempo de exposición de 8 horas.

La estación Recreo presenta valores de concentración mayores cuando sus vientos provienen del **SUROESTE** y su velocidad del viento registra entre 4 a 6 m/s, los valores de concentración para la estación Recreo tiene un valor entre 15 y 30 µg/m³ de un máximo permisible de 100 µg/m³ para un tiempo de exposición de 8 horas.

29.5. Gráfico Polar de estaciones Monóxido de Carbono CO

Figura 190. Gráfico Polar por estaciones CO, marzo de 2023

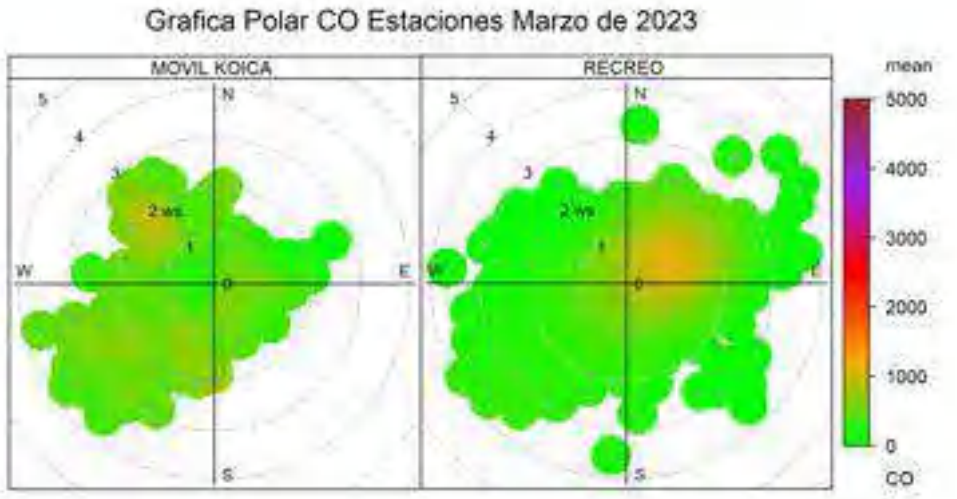

Fuente: CORPOBOYACA

La figura No 190 evidencia que la estación que presenta mayor valor en la concentración del contaminante Monóxido de Carbono CO es Recreo, sus valores de concentración se encuentran entre 0 y 2000 µg/m^3 de un máximo permisible de 5000 µg/m^3 por cada 8 horas.

29.6. Gráfico Polar de estaciones dióxido de Nitrógeno NO_2

Figura 191. Gráfico Polar por estaciones NO_2, marzo de 2023

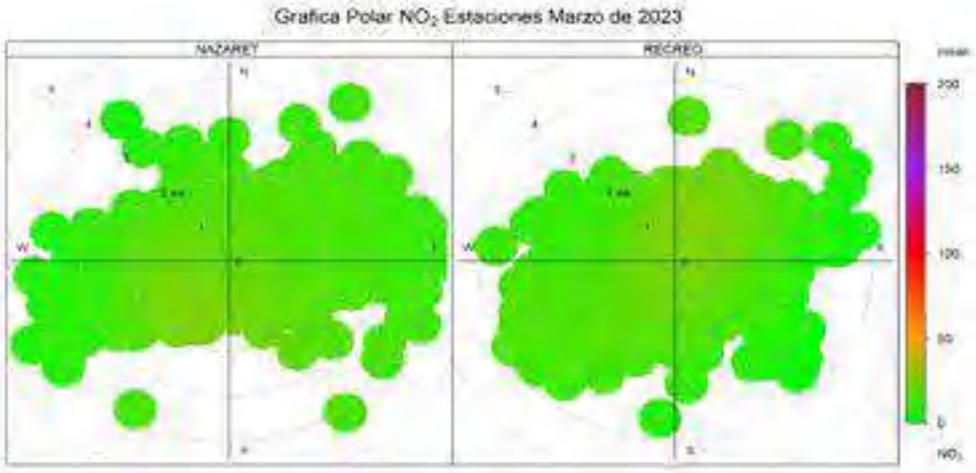

Fuente: CORPOBOYACA

La figura No 191 evidencia que la estación que presenta mayor valor en la concentración del contaminante dióxido de nitrógeno NO_2 es Recreo, sus valores de concentración se encuentran entre 0 y 20 µg/m^3 de un máximo permisible de 200µg/m^3 por 1 hora de exposición.

30. Gráfico Anular de estaciones Material Particulado PM-10

Un gráfico anular permite la visualización de los contaminantes con el fin de definir la procedencia teniendo en cuenta la velocidad del viento y la dirección del viento como elementos meteorológicos fundamentales para generarlo.

30.1. Gráfico Anular de estaciones Material Particulado PM-10

Figura 192. Gráfico anular PM-10 estaciones, marzo de 2023

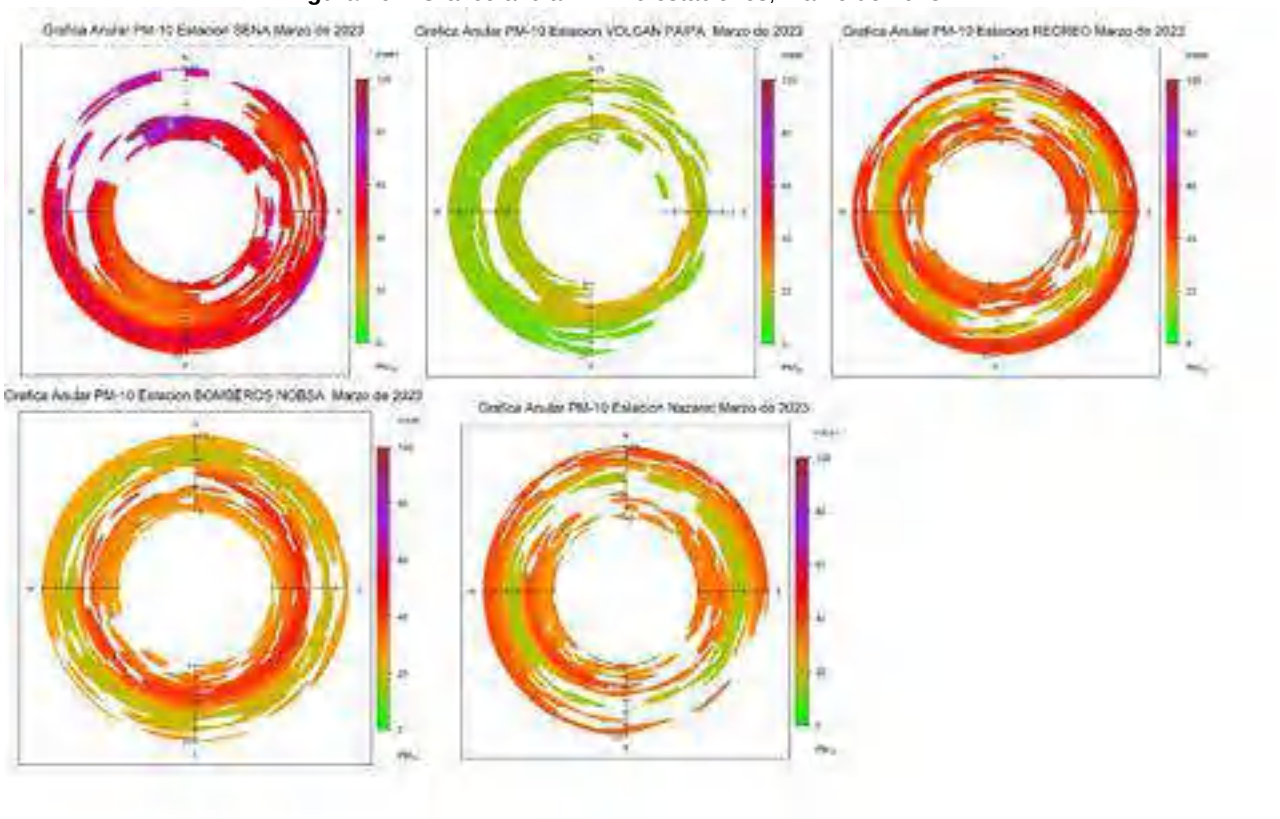

Fuente: CORPOBOYACA

La figura No 192 evidencia que la estación SENA los valores de los contaminantes se encuentran entre 35 y 50 µg/m^3 de un máximo permisible de 75 µg/m^3, adicional se evidencia que los valores de Material Particulado PM-10 tienen su concentración más alta en las noches y madrugadas y provienen del **ESTE y SURESTE.**

La estación Recreo presenta valores bajos en horas del mediodía, su predominancia se encuentra entre 0 a 35 µg/m^3 de 75 µg/m^3 que es el máximo permisible.

La estación Volcán Paipa presenta sus mayores valores de concentración a las horas del mediodía.

30.2. Gráfico Anular de estaciones Material Particulado PM-2.5

Figura 193. Gráfico anular PM-2.5 estaciones, marzo de 2023

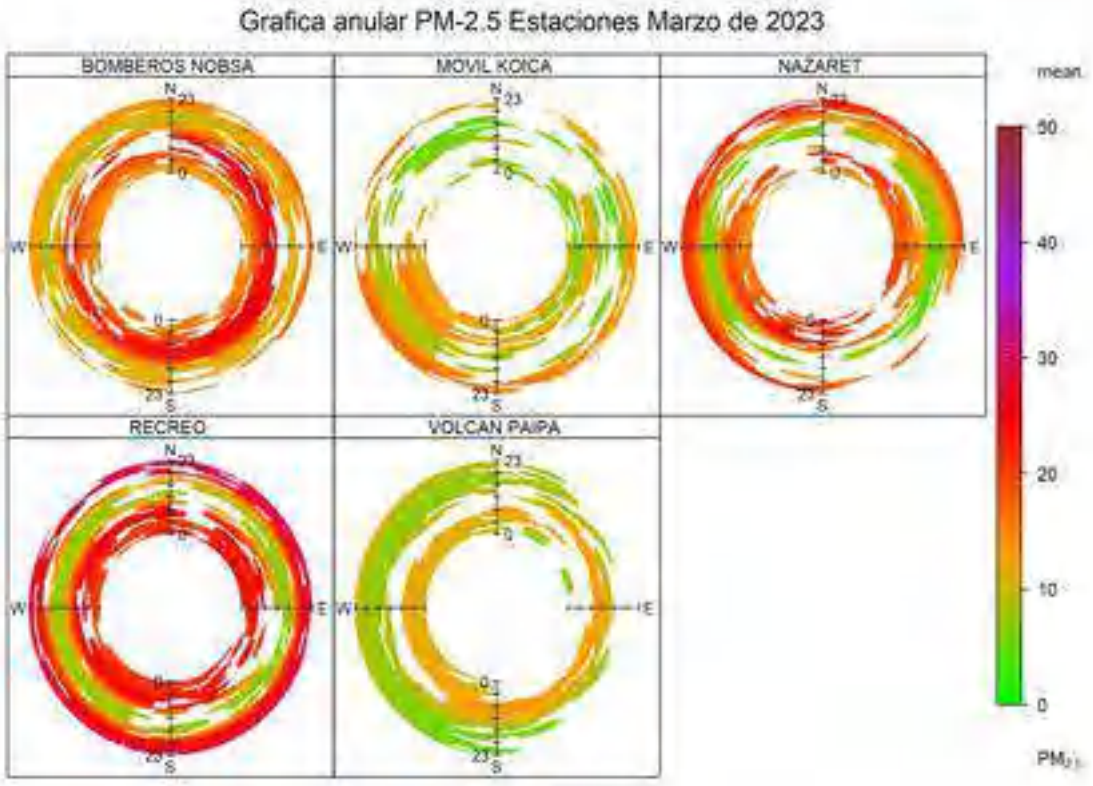

Fuente: CORPOBOYACA

La figura No 193 evidencia que la estación Recreo presenta los registros de contaminantes más bajos hacia las horas del mediodía de Material Particulado PM-2.5 y los registros más altos en las horas de la noche y madrugadas.

La estación Nazaret presenta valores de concentración altos del contaminante Material Particulado PM-2.5 en la noche y madrugada su predominancia se encuentra entre 0 a 25 µg/m³ de 37 µg/m³ que es el máximo permisible.

La estación Bomberos Nobsa presenta valores de concentración altos del contaminante Material Particulado PM-2.5 en la noche y madrugada su predominancia se encuentra entre 0 a 30 µg/m³ de 37 µg/m³ que es el máximo permisible.

30.3. Gráfico Anular de estaciones Dióxido de Azufre SO_2

Figura 194. Gráfico anular SO_2 estaciones, marzo de 2023

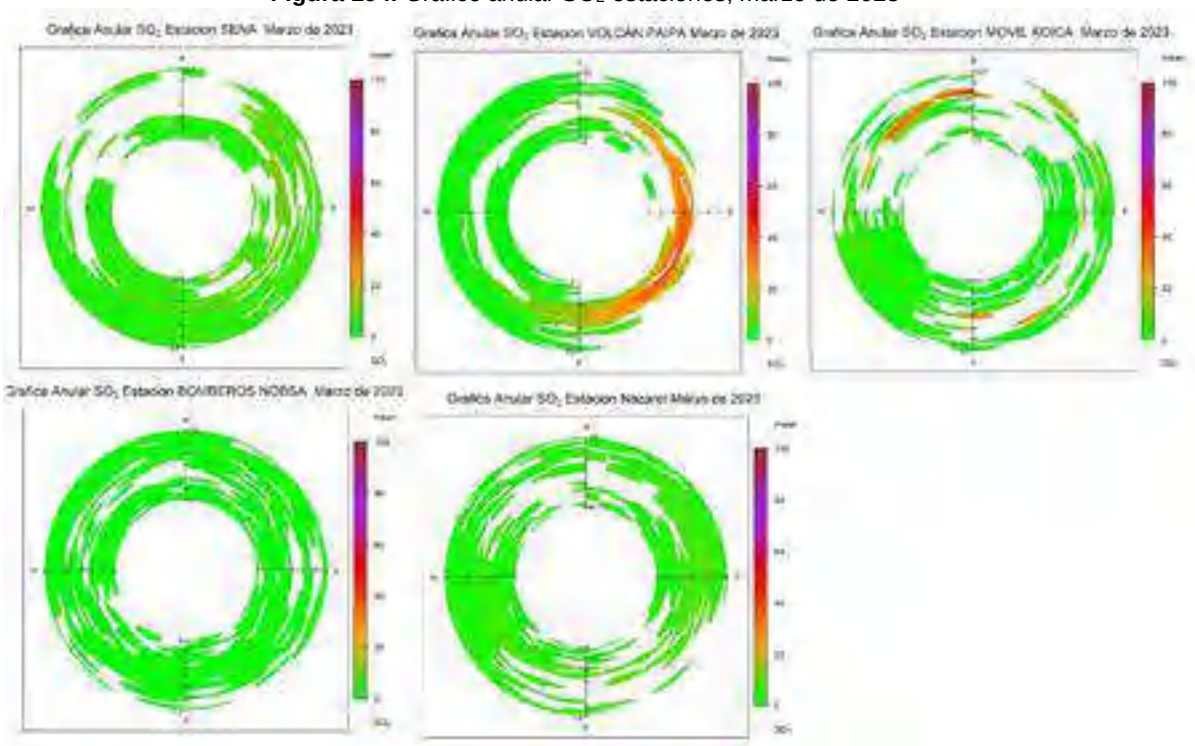

Fuente: CORPOBOYACA

La figura No 194 evidencia que el contaminante Dióxido de Azufre SO_2 para la estación Recreo presenta sus mayores valores de concentración del mediodía y la noche, sus registros se encuentran entre 0 a 20 µg/m^3 de un máximo permisible de 50 µg/m^3 para un tiempo de exposición de 24 horas.

La estación Nazaret presenta sus valores de concentración más altos cuando la dirección del viento proviene del **OESTE, SUORESTE y ESTE** en horas de la tarde, sus registros de concentración se encuentran entre 0 a 20 µg/m^3 de un máximo permisible de 50 µg/m^3 para un tiempo de exposición de 24 horas.

La estación Bomberos Nobsa presenta los valores de concentración más bajos respecto al máximo permisible, sus registros de concentración se encuentran entre 0 a 15 µg/m^3 de un máximo permisible de 50 µg/m^3 para un tiempo de exposición de 24 horas.

La estación Volcán Paipa presenta sus valores de concentración más altos cuando la dirección del viento proviene del **ESTE y SURESTE** en horas del mediodía, sus registros de concentración se encuentran entre 0 a 50 µg/m^3 de un máximo permisible de 50 µg/m^3 para un tiempo de exposición de 24 horas.

La estación Móvil Koica presenta sus mayores valores de concentración en horas de la mañana, sus registros de concentración se encuentran entre 0 a 20 µg/m³ de un máximo permisible de 50 µg/m³ para un tiempo de exposición de 24 horas.

30.4. Gráfico Anular de estaciones Ozono O_3

Figura 195. Gráfico anular O_3 estaciones, marzo de 2023

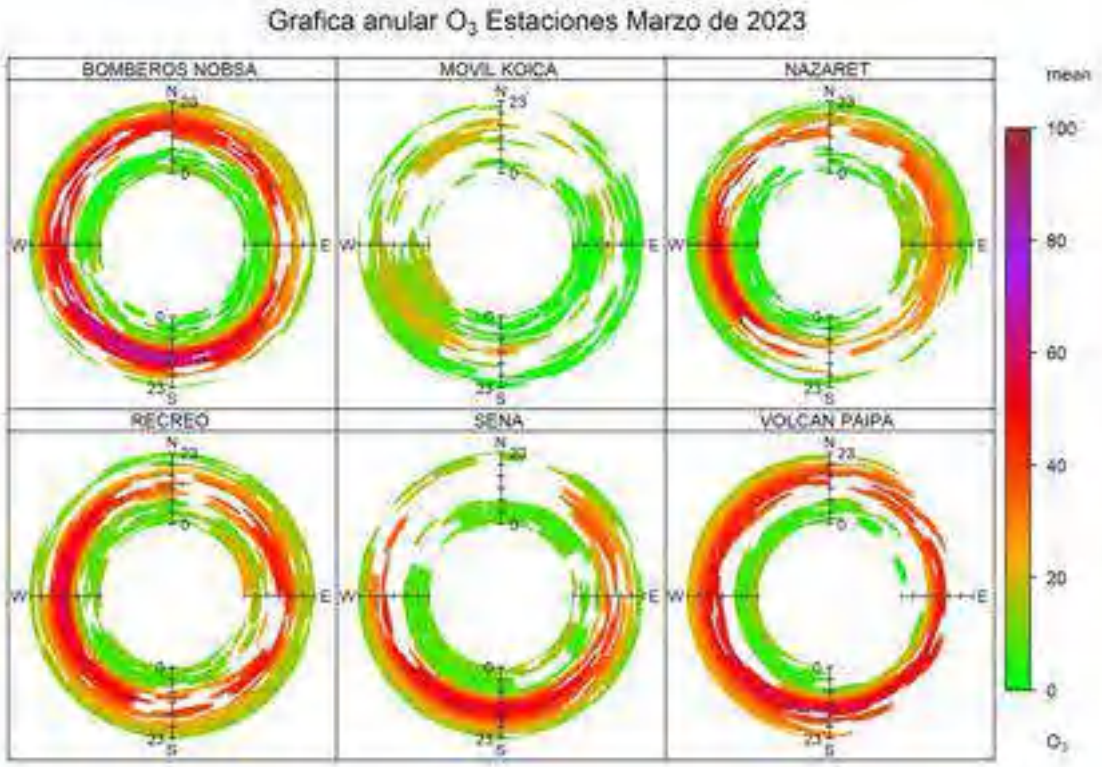

Fuente: CORPOBOYACA

La figura No 195 evidencia que la estación SENA presenta sus valores de concentración más altos del contaminante Ozono O_3 cuando sus vientos provienen del **SUR, SURESTE, OESTE y ESTE** en horas del mediodía.

La estación Bomberos Nobsa presenta sus valores de concentración más altos del contaminante Ozono O_3 cuando sus vientos provienen del **NOROESTE, SUR y ESTE** en horas del mediodía.

La estación SENA presenta sus valores de concentración más altos del contaminante Ozono O_3 cuando sus vientos provienen del **SUR** en horas del mediodía.

En general las estaciones que monitorean el contaminante Ozono O_3 registran valores altos a mediodía sin superar el máximo permisible.

30.5. Gráfico Anular de estaciones Monóxido de Carbono CO

Figura 196. Gráfico anular CO estaciones, marzo de 2023

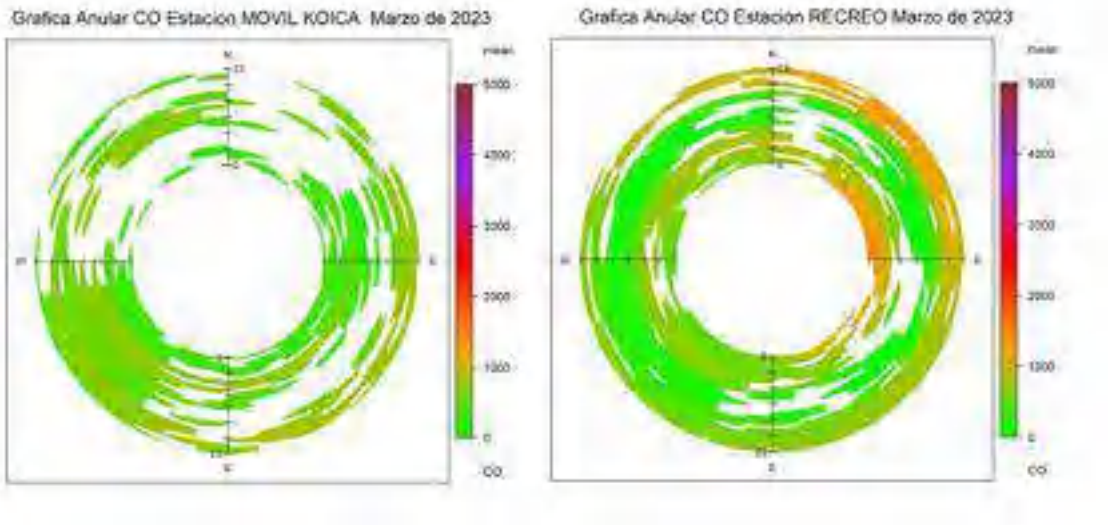

Fuente: CORPOBOYACA

La figura No 196 evidencia que el contaminante Monóxido de Carbono CO para las estaciones Móvil Koica y Recreo presentan valores de concentración bajos respecto al máximo permisible que es de 5000 µg/m^3 para un tiempo de exposición de 8 horas.

30.6. Gráfico Anular de estaciones Dióxido de Nitrógeno NO_2

Figura 197. Gráfico anular NO_2 estaciones, marzo de 2023

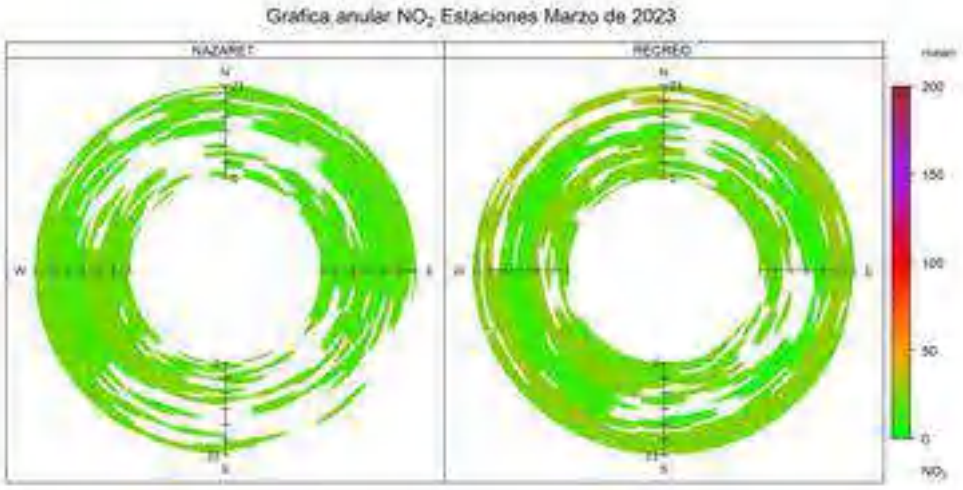

Fuente: CORPOBOYACA

La figura No 197 evidencia que el contaminante Dióxido de Nitrógeno NO_2 para las estaciones Nazaret y Recreo presentan valores de concentración bajos respecto al máximo permisible que es de 200 µg/m^3 para un tiempo de exposición de 1 hora.

31. Calendario por estaciones red de Monitoreo de calidad del aire Corpoboyacá

El calendario de las estaciones de la red de monitoreo de calidad del aire de CORPOBOYACA permite identificar los promedios diarios de cada estación de acuerdo al contaminante y compararlos con los máximos permisibles horarios, adicional se puede visualizar los días monitoreados del mes de marzo de 2023 ayudando a identificar los días que tienen mayor y menor valor de concentraciones horarias de los contaminantes criterio.

Nota: Los espacios en blanco son días que no se registra concentración del contaminante por motivos no controlables externos a la operación.

31.1. Calendario marzo de 2023 estación Recreo

Figura 198. Calendario estación Recreo, marzo de 2023

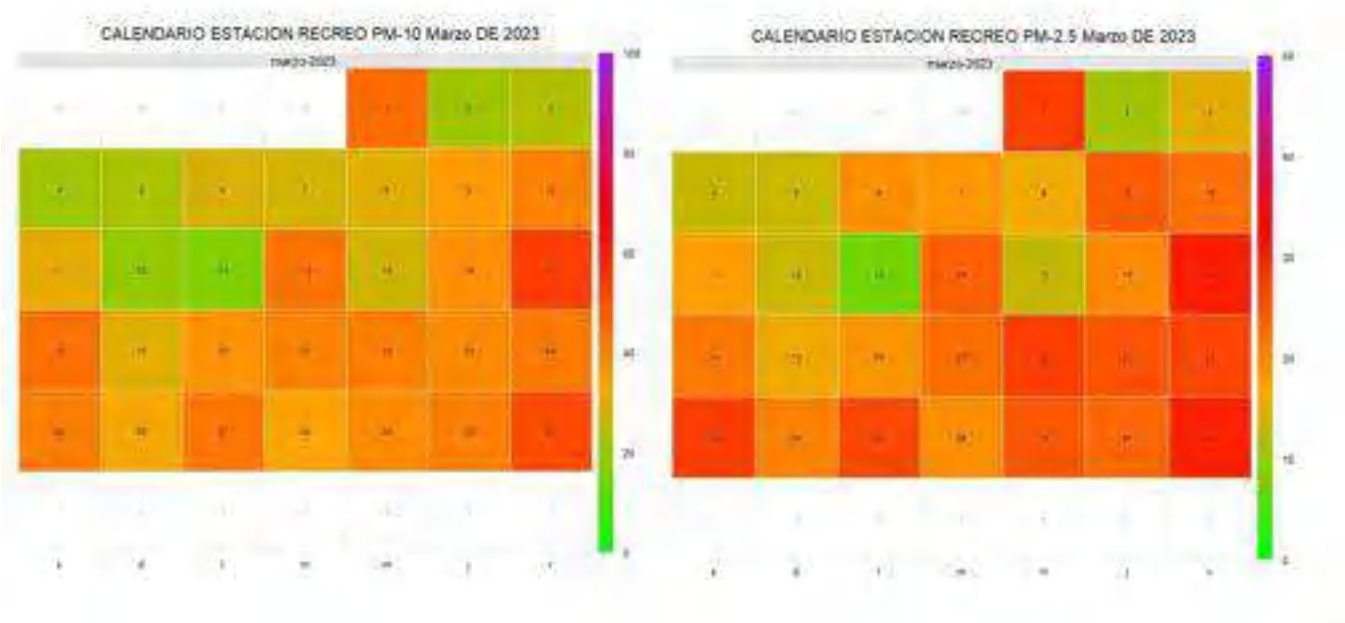

Fuente: CORPOBOYACA

La figura No 198 corresponde al calendario de material particulado PM-10 y PM-2.5 de la estación Recreo, para PM-10 se identifica que los valores más altos se presentaron los días 1, 17, 18 y 31 de marzo de 2023 y los valores más bajos los días 2, 4, 12 y 13 de marzo de 2023 para este mes los valores de concentración se encuentran por debajo del máximo permisible 75 µg/m^3 según resolución 2254 de 2017.

Para PM-2.5 se identifica que los valores más altos se presentaron los días 1, 17, 22, 25 y 31 de marzo de 2023 y los valores más bajos los días 2, 4, 5, 12, 13 y 15 de marzo de 2023, los valores de los promedios horarios de PM-2.5 para este mes se encuentran por debajo del máximo permisible 37 µg/m^3 según resolución 2254 de 2017.

31.2. Calendario marzo de 2023 estación SENA

Figura 199. Calendario estación SENA, marzo de 2023

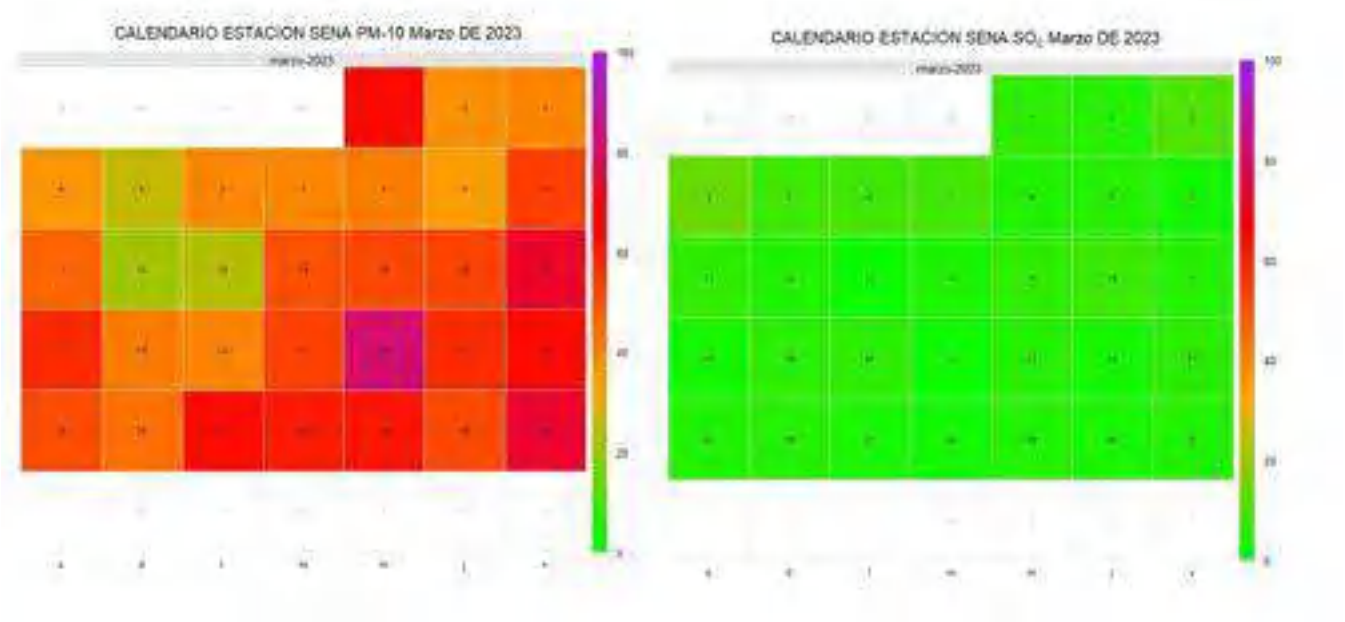

Fuente: CORPOBOYACA

La figura No 199 corresponde al calendario de material particulado PM-10 y SO_2 de la estación SENA, para PM-10 se identifica que los valores más altos se presentaron los días 17, 22 y 31 de marzo de 2023 y los valores más bajos los días 5, 12 y 13 de marzo de 2023, los valores de concentración para el día 22 de marzo supera el máximo permisible que es de 75 µg/m^3 por 24 horas de exposición según resolución 2254 de 2017.

Para SO_2 se identifica que los valores más altos se presentan los días 3 y 4 de marzo de 2023 y los valores más bajos el restante de días del mes de marzo de 2023, los valores de concentración para este mes se encuentran por debajo del máximo permisible 100 µg/m^3 por 1 hora de exposición según resolución 2254 de 2017.

31.3. Calendario marzo de 2023 estación Nazaret

Figura 200. Calendario estación Nazaret, marzo de 2023

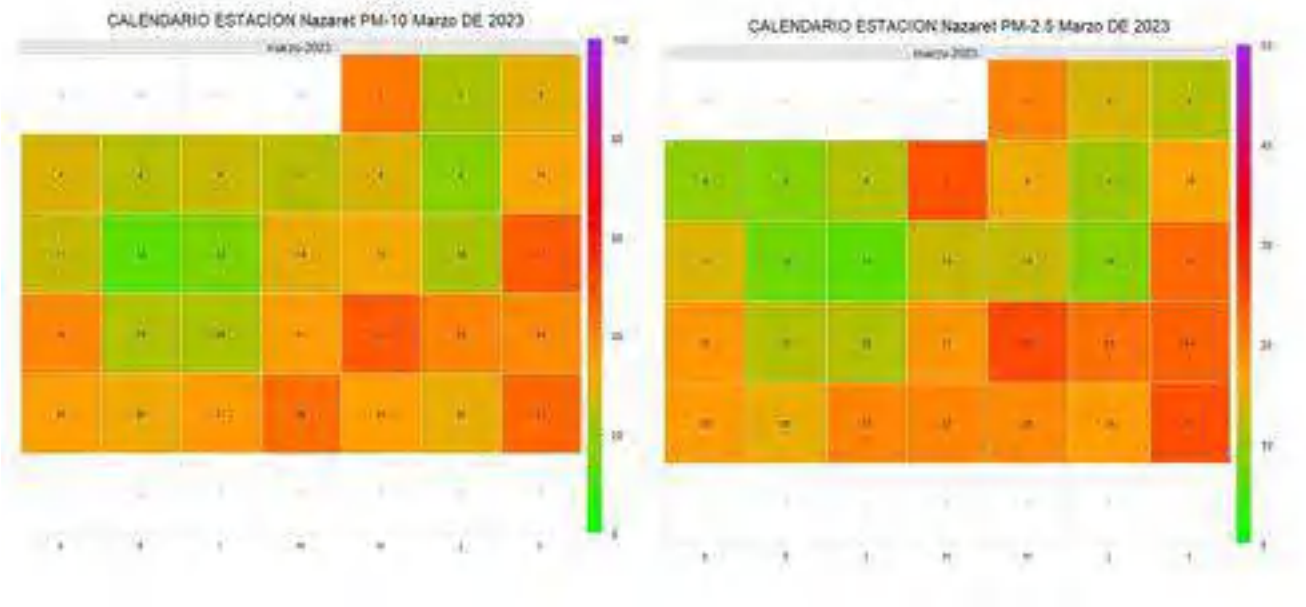

Fuente: CORPOBOYACA

La figura No 200 corresponde al calendario de material particulado PM-10 y PM-2.5 de la estación Nazaret, para PM-10 se identifica que los valores más altos se presentaron los días 17, 22 y 31 de marzo de 2023 y los valores más bajos los días 9, 12 y 13 de marzo de 2023, los valores de los promedios horarios de PM-10 para este mes se encuentran por debajo del máximo permisible 75 µg/m^3 según resolución 2254 de 2017.

Para PM-2.5 se identifica que los valores más altos se presentaron los días 7, 22, 24 y 31 de marzo de 2023 y los valores más bajos los días 5, 12, 13 y 16 de marzo de 2023, los valores de los promedios horarios de PM-2.5 para este mes se encuentran por debajo del máximo permisible 37 µg/m^3 según resolución 2254 de 2017.

31.4. Calendario marzo de 2023 estación Paipa

Figura 201. Calendario estación Paipa, marzo de 2023

Fuente: CORPOBOYACA

La figura No 201 corresponde al calendario de material particulado PM-10 y SO_2 de la estación Paipa, para PM-10 se identifica que los valores más altos se presentaron los días 23, 24, 25, 27 y 31 de marzo de 2023 y los valores más bajos los días 9, 11, 12 y 13 de marzo de 2023, para este mes los valores de concentración se encuentran por debajo del máximo permisible 75 µg/m^3 según resolución 2254 de 2017.

Para Dióxido de Azufre SO_2 se identifica que los valores de concentración más altos se presentaron los días 3, 6 y 7 de marzo de 2023 superando el máximo permisible para el día 6 del mes, los valores más bajos se presentaron los días 4, 13, 25 y 26 de marzo de 2023.

31.5. Calendario marzo de 2023 estación Bomberos Nobsa

Figura 202. Calendario estación Bomberos Nobsa, marzo de 2023

Fuente: CORPOBOYACA

La figura No 202 corresponde al calendario de material particulado PM-10 y PM-2.5 de la estación Bomberos Nobsa, para PM-10 se identifica que los valores más altos se presentaron los días 1, 10, 17 y 27 de marzo de 2023 y los valores más bajos los días 12, 13 y 20 de marzo de 2023, para este mes los valores de concentración se encuentran por debajo del máximo permisible 75 µg/m^3 según resolución 2254 de 2017.

Para PM-2.5 se identifica que los valores más altos se presentaron los días 6, 10 y 27 de marzo de 2023 y los valores más bajos los días 12, 13 y 20 de marzo de 2023, los valores de los promedios horarios de PM-2.5 para este mes se encuentran por debajo del máximo permisible 37 µg/m^3 según resolución 2254 de 2017.

31.6. Calendario marzo de 2023 estación Volcán Paipa

Figura 203. Calendario estación Volcán Paipa, marzo de 2023

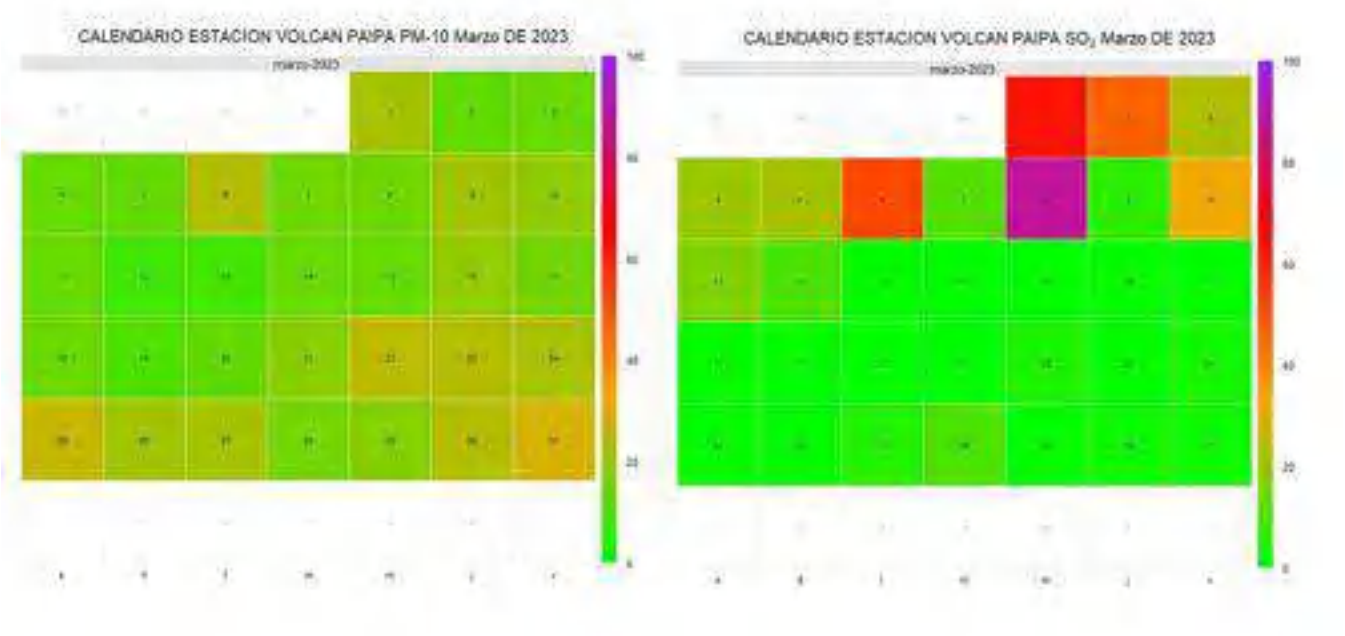

Fuente: CORPOBOYACA

La figura No 203 corresponde al calendario de material particulado PM-10 y SO_2 de la estación Volcán Paipa, para PM-10 se identifica que los valores más altos se presentaron los días 22, 25 y 31 de marzo de 2023 y los valores más bajos los días 12, 13 y 19 de marzo de 2023 los valores de concentración para PM-10 en este mes no superaron el máximo permisible que es de 75 µg/m^3 por 24 horas de exposición según resolución 2254 de 2017.

Para SO_2 se identifica que los valores más altos se presentaron los días 1, 2, 6 y 8 de marzo de 2023 superando el máximo permisible para el día 1 en tiempo de exposición de 24 horas que es de 50 µg/m^3 según resolución 2254 de 2017, los valores más bajos del contaminante Dióxido de Azufre SO_2 se presentaron los días 17, 18, 20, 23, 25, 26 y 29 de marzo de 2023.

31.7. Calendario marzo de 2023 estación Móvil Koica

Figura 204. Calendario estación Móvil Koica, marzo de 2023

Fuente: CORPOBOYACA

La figura No 204 corresponde al calendario de material particulado PM-10 y PM-2.5 de la estación Móvil Koica, para PM-10 se identifica que los valores más altos se presentaron los días 1, 10 y 31 de marzo de 2023 y los valores más bajos los días 2, 4, 5 y 9 de marzo de 2023, para este mes los valores de concentración se encuentran por debajo del máximo permisible 75 µg/m^3 según resolución 2254 de 2017.

Para PM-2.5 se identifica que los valores más altos se presentaron los días 21, 22, 23 y 26 de marzo de 2023 y los valores más bajos los días 2, 4, 5, 9, 11 12 y 13 de marzo de 2023, los valores de los promedios horarios de PM-2.5 para este mes se encuentran por debajo del máximo permisible 37 µg/m^3 según resolución 2254 de 2017.

32. Graficas por contaminante de comportamientos horarios

A continuación, se presentan las gráficas por contaminante de la red de monitoreo de Corpoboyacá en dato horario el cual permite observar la tendencia horaria que se presenta para el mes de marzo de 2023.

32.1. Estación Recreo

Figura 205. Comportamiento horario PM-10, PM-2.5, SO_2 y O_3 marzo de 2023

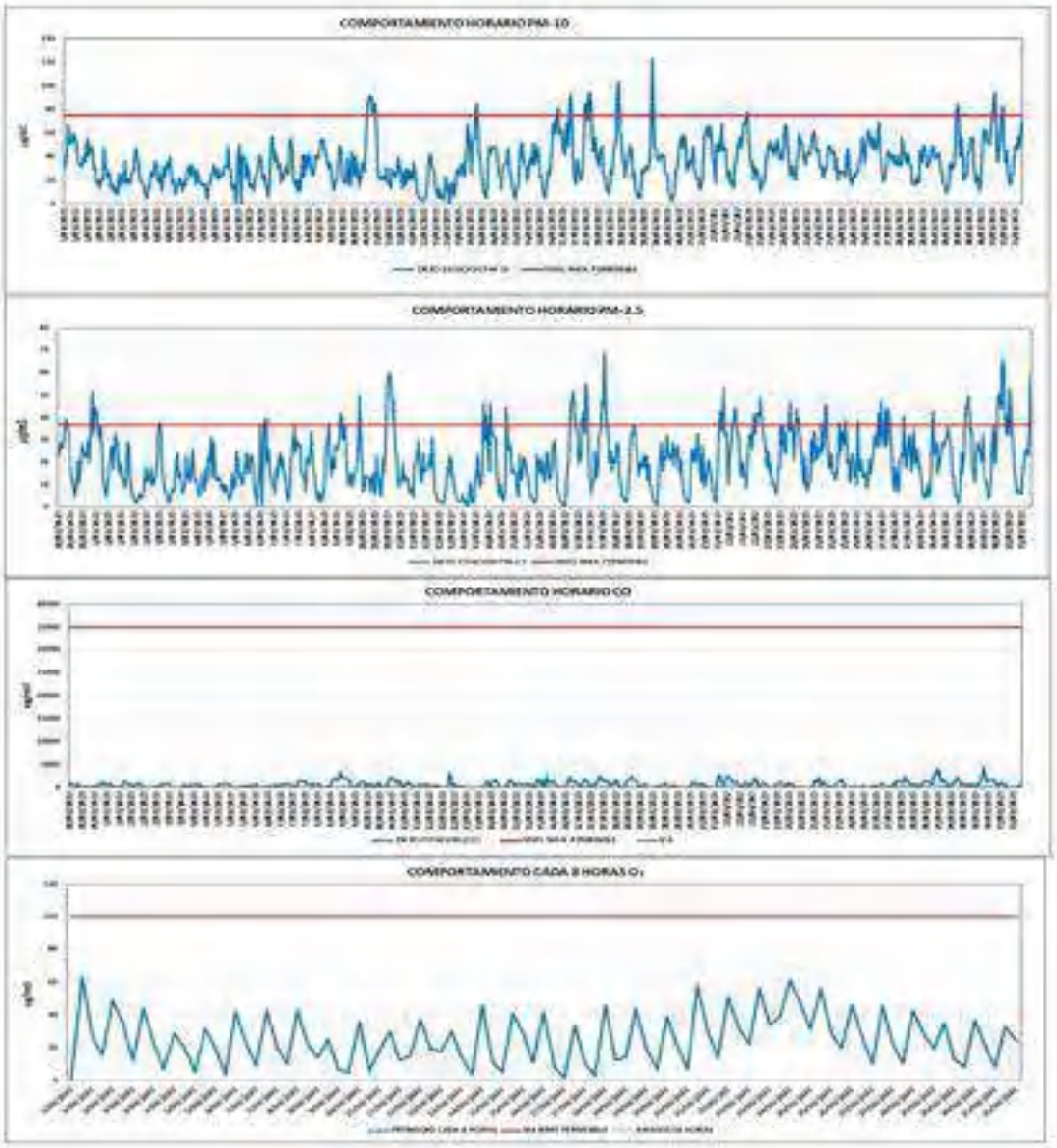

Fuente: CORPOBOYACA

32.2. Estación Nazaret

Figura 206. Comportamiento horario PM-10, PM-2.5, SO_2 y O_3 marzo de 2023

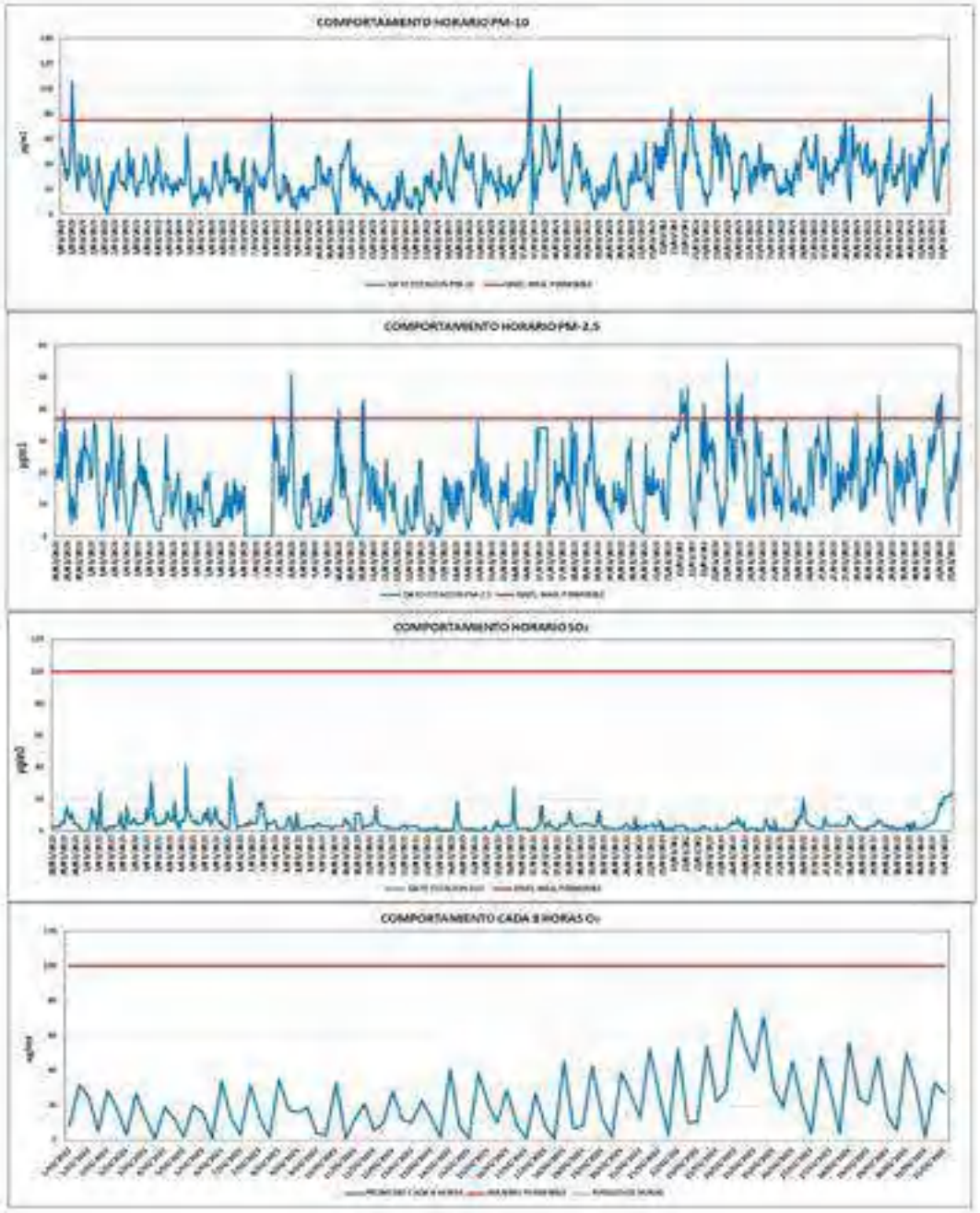

Fuente: CORPOBOYACA

32.3. Estación Volcán Paipa

Figura 207. Comportamiento horario PM-10, PM-2.5, SO_2 y O_3 marzo de 2023

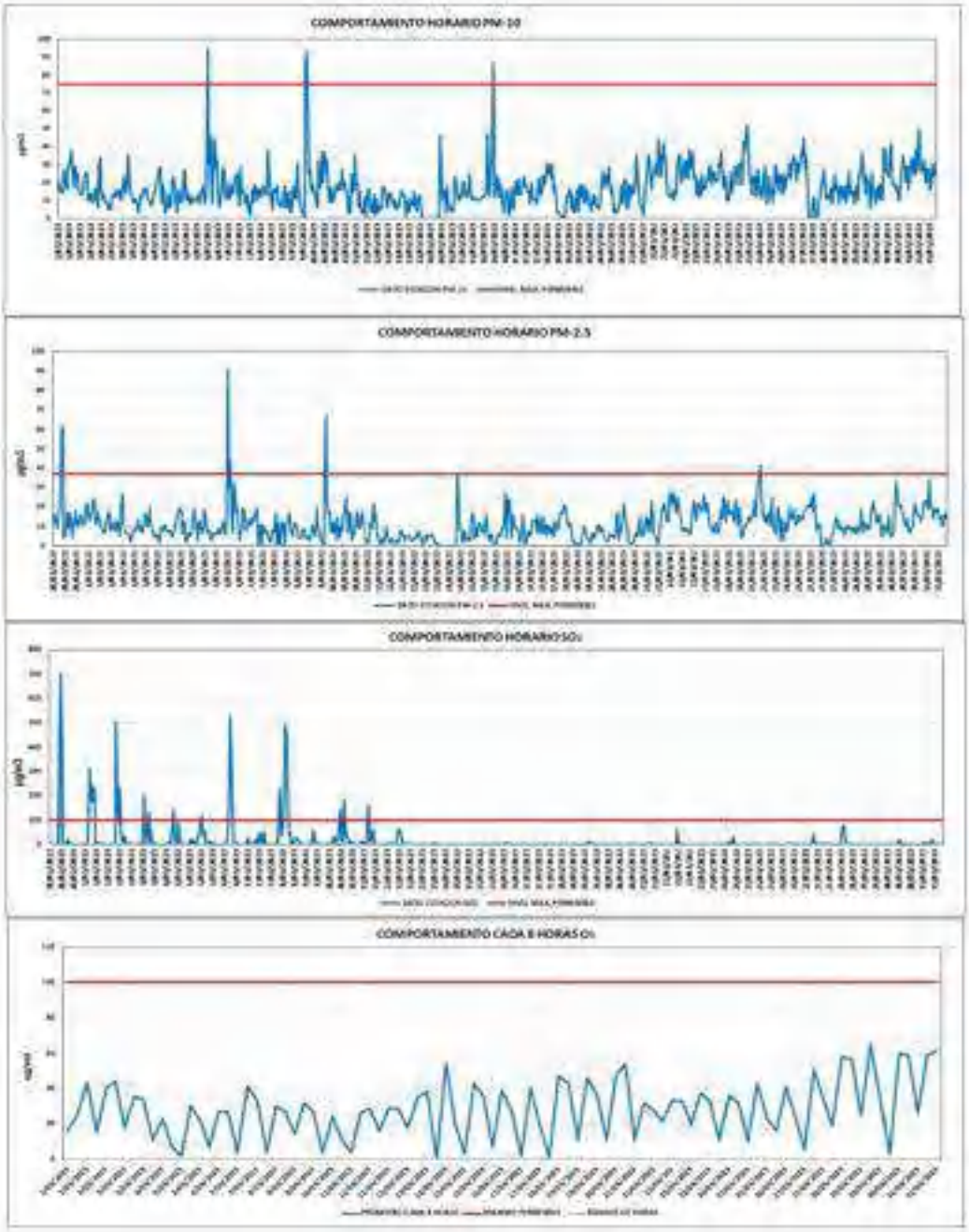

Fuente: CORPOBOYACA

32.4. Estación Bomberos Nobsa

Figura 208. Comportamiento horario PM-10, PM-2.5, SO_2 y O_3 marzo de 2023

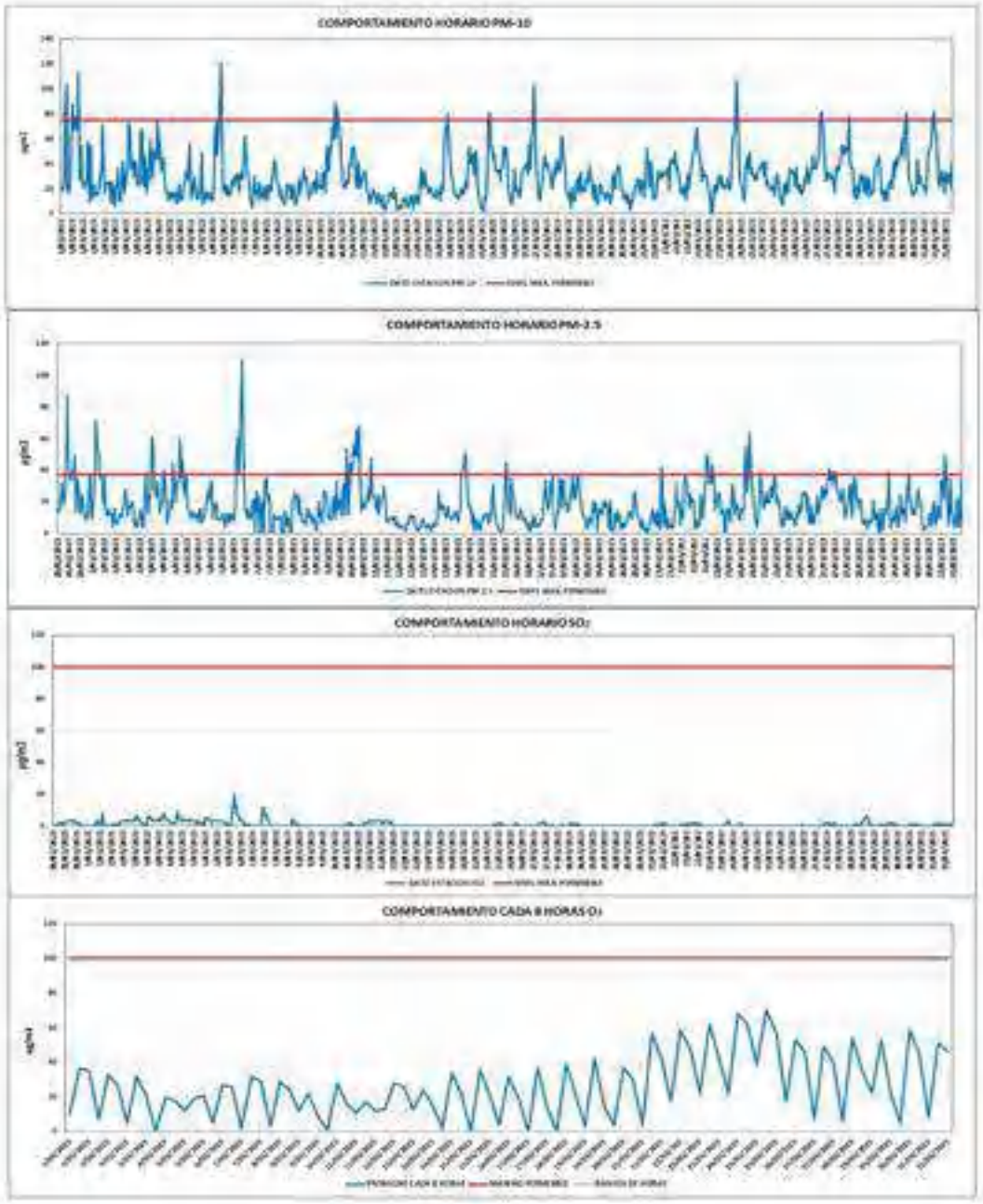

Fuente: CORPOBOYACA

32.5. Estación SENA

Figura 209. Comportamiento horario PM-10, SO_2 y O_3, marzo de 2023

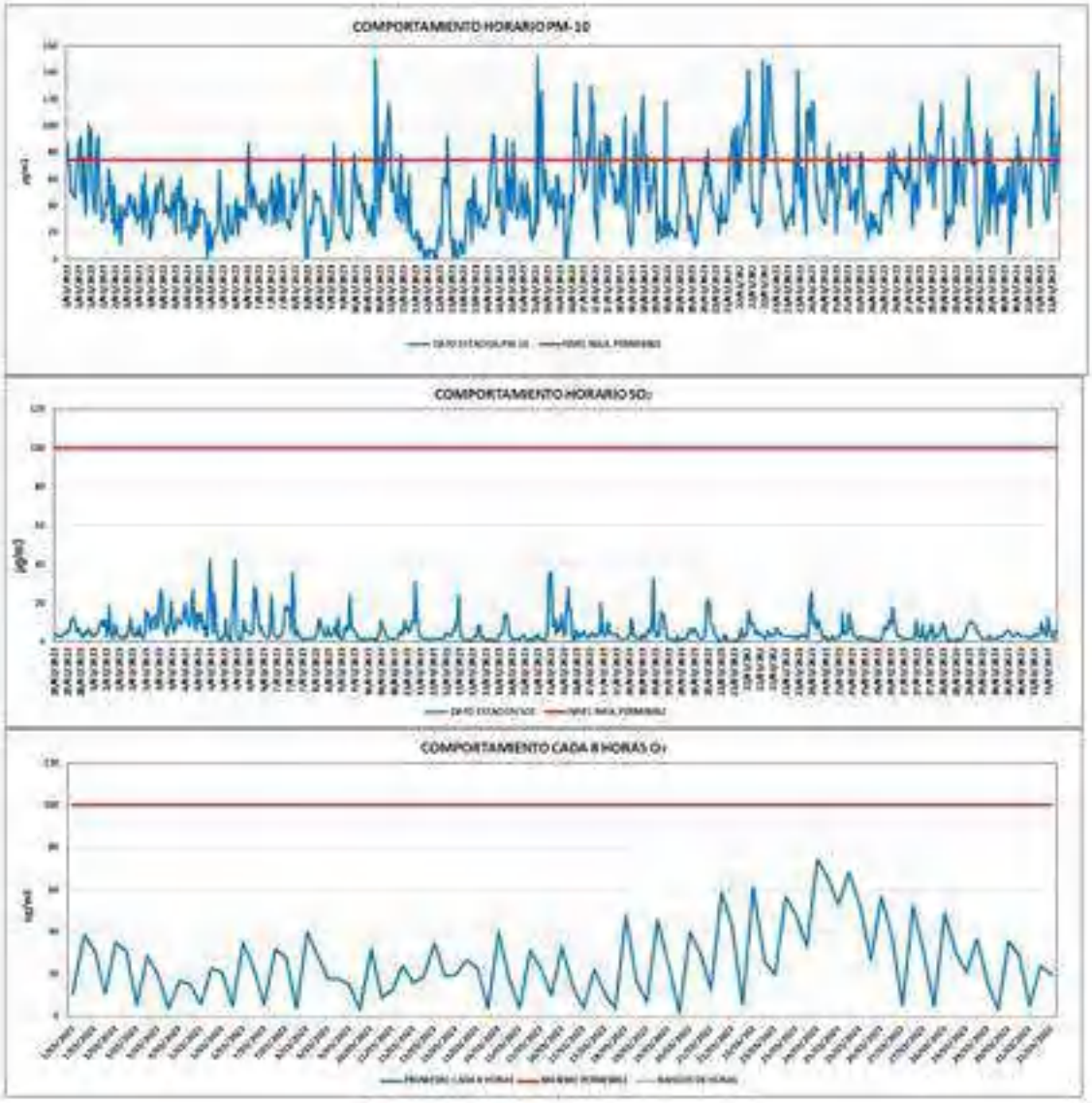

Fuente: CORPOBOYACA

32.6. Estación Paipa

Figura 210. Comportamiento horario PM-10 y SO2, marzo de 2023



Fuente: CORPOBOYACA

32.7. Estación Móvil Koica

Figura 211. Comportamiento horario PM-10, PM-2.5, SO2 y O_3 marzo de 2023

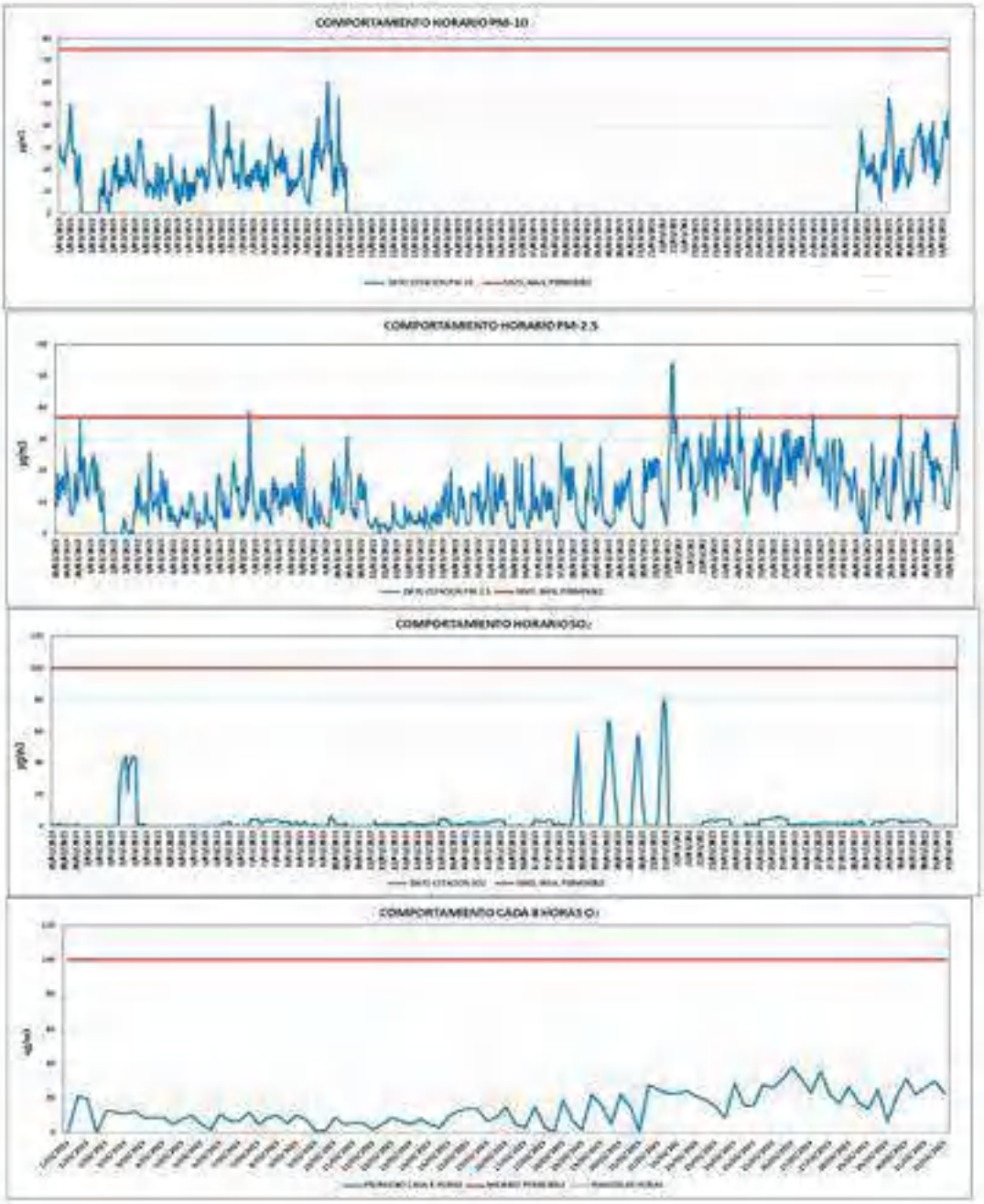

Fuente: CORPOBOYACA

33. Condiciones meteorológicas

La meteorología como la topografía juega un papel fundamental en el estado de la calidad del aire de una zona específica ya que estas establecen las condiciones y el medio bajo los cuales los contaminantes emitidos se dispersan e interactúan con los demás constituyentes de la atmósfera. Los terrenos de topografía compleja, como es el caso del valle de Sogamoso, se caracterizan por tener el efecto de inversión térmica haciendo que la dinámica atmosférica relacionada con la dispersión de contaminantes y la calidad del aire sea significativamente más compleja.

La atmósfera experimenta cambios en su estado dentro del ciclo diurno, estados que son determinadas por la cantidad de radiación a la superficie, necesaria para activar los flujos turbulentos y el ascenso del aire a las capas superiores de la tropósfera. Cuando la cantidad de energía de la radiación no es suficiente, la dinámica de las capas de la atmósfera cercanas a la superficie, es significativamente más lenta, lo cual no posibilita un rompimiento de la estabilidad atmosférica.

Figura 212. Velocidad y dirección del viento por estaciones marzo de 2023



Fuente: CORPOBOYACA

Figura 213. Temperatura registrada en estaciones, marzo de 2023

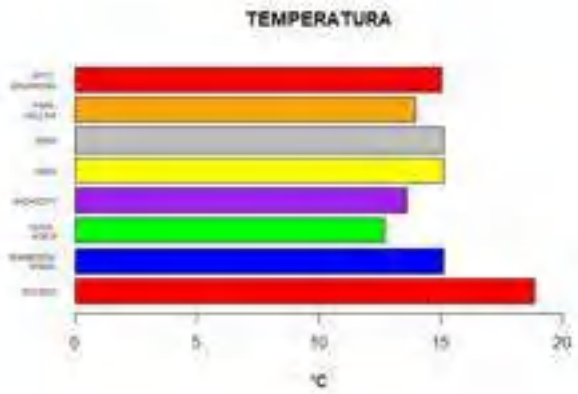

Fuente: CORPOBOYACA

La Figura 213 muestra una temperatura similar en las estaciones de SENA, UPTC Sogamoso y bomberos Nobsa puntos de monitoreo ubicados en topografía plana con aspectos ambientales similares como baja presencia de cobertura vegetal o zonas verdes de gran volumen forestal, la zona de recreo muestra un aumento significativo en la temperatura para este mes, se evidencia en la estación de Paipa una temperatura similar a las zonas de SENA, UPTC Sogamoso y Nobsa ya que las condiciones tanto de altura sobre el nivel del mar como de cobertura vegetal son muy parecidas, no obstante en Paipa volcán por estar en zona boscosa de topografía montañosa registró temperaturas menores siendo puntos cercanos de monitoreo, la estación de Nazaret registra temperaturas más frías al encontrarse muy cerca de ladera de montaña, el punto de monitoreo móvil koica ubicado en Tunja registra las temperaturas más bajas en relación a la altura sobre el nivel mar de la ciudad respecto a las otras zonas de monitoreo

Figura 214. Precipitación registrada en las estaciones, marzo de 2023

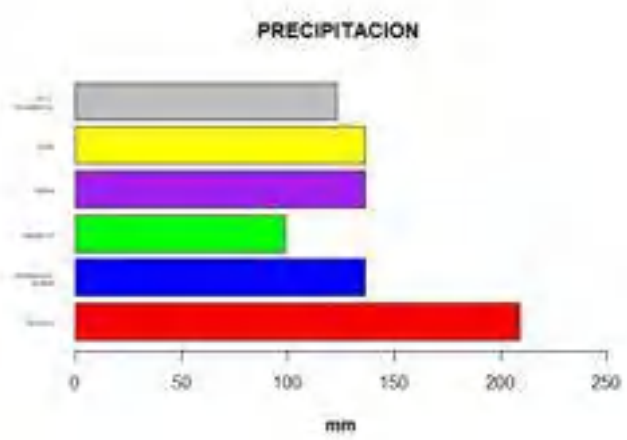

Fuente: CORPOBOYACA

La Figura 214 muestra el comportamiento de las precipitaciones en las estaciones, se registró lluvias sobre los 200 mm en la estación de recreo, podría relacionarse con el aumento de temperatura ya que las corrientes de aire caliente aumentan las precipitaciones. La estación UPTC, SENA, Paipa, Nazaret y Nobsa evidencia un nivel sobre 100 mm de precipitación mostrando disminución para este periodo.

Figura 215. Humedad registrada en las estaciones, marzo de 2023

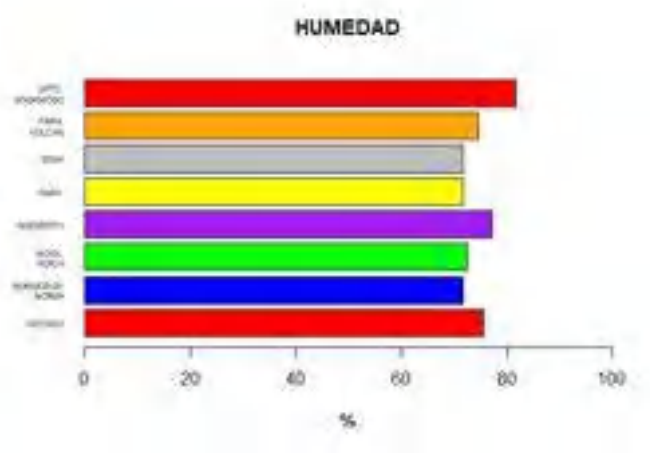

Fuente: CORPOBOYACA

La Figura 215 muestra la humedad promedio de las estaciones la cual se debe al vapor de agua presente en la atmosfera a temperaturas mayores, mayor vapor de agua puede absorber el aire, en las estaciones donde se presentó temperaturas mayores como UPTC Sogamoso y recreo, se refleja mayor humedad, en la estación Nazaret la alta humedad pudiese ser por la presencia de cuerpo de agua cercano al punto de monitoreo, los demás puntos registran una humedad similar que puede variar de acuerdo a las zonas verdes o fuentes de agua presentes en los sectores cercanos.

Figura 216. Presión atmosférica registrada en estaciones, marzo de 2023

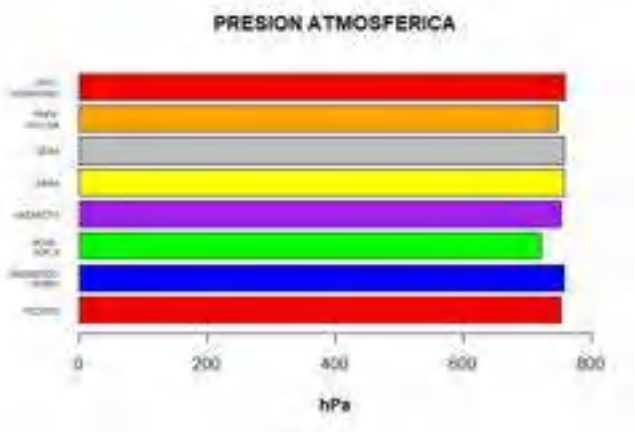

Fuente: CORPOBOYACA

La Figura 216 muestra el promedio mensual de la presión atmosférica en los diferentes puntos de medición, esta es la fuerza que ejerce el aire sobre la superficie de la tierra, se refleja una presión similar en la mayoría de las estaciones con diferencia en móvil koica y volcán Paipa esto debido a que están ubicadas a más altura sobre el nivel del mar siendo inversamente proporcional a mayor altura menor presión atmosférica, el aire caliente también puede bajar la presión atmosférica esto se evidencia en recreo que presento temperaturas altas y menor presión atmosférica en este periodo.

Figura 217. Radiación Solar registrada en estaciones, marzo de 2023

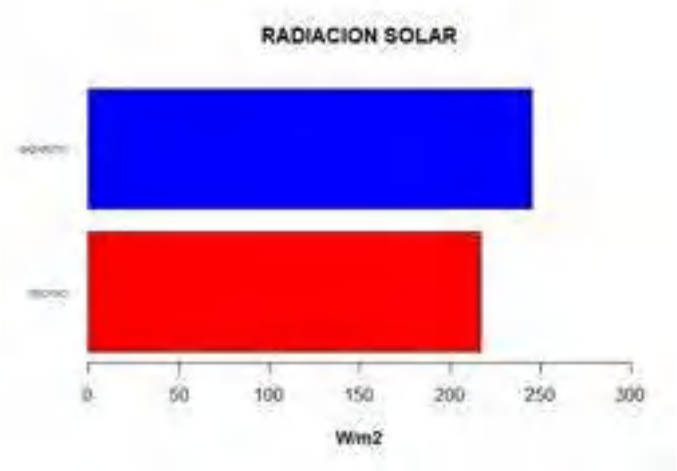

Fuente: CORPOBOYACA

La Figura 217 presenta el promedio mensual de la radiación solar tomada por las estaciones de monitoreo y hace referencia a la cantidad de energía recibida por unidad de superficie que para este mes registró unos niveles sobre 200 W/m2 en la zona de monitoreo de Nazaret y recreo, la baja nubosidad en la zona en días soleados es un factor que aumenta la radiación en estos puntos.

34. Valores de concentración relevantes

Para el mes de marzo de 2023 se registran picos en valores de concentración horarios para los contaminantes Material Particulado PM-10 y PM-2.5 los cuales según resolución 2254 de 2017 tienen un máximo permisible de acuerdo a un tiempo de exposición de 24 horas, para estas concentraciones no se superan los máximos permisibles establecidos.

Tabla 12. Concentraciones relevantes

CONCENTRACIONES RELEVANTES, MARZO DE 2023							
ESTACION	FECHA	HORA	CONTAMINANTE	VALOR CONCENTRACION (ug/m3)	INCERTIDUMBRE U%	MAX. PERMISIBLE 24 HORAS (ug/m3)	MAX. PERMISIBLE 1 HORA (ug/m3)
BOMBEROS NOBSA	1/03/2023	2:00 P.M	PM-10	113		75	
BOMBEROS NOBSA	6/03/2023	12:00 P.M	PM-10	101		75	
BOMBEROS NOBSA	6/03/2023	1:00 P.M	PM-10	121		75	
BOMBEROS NOBSA	17/03/2023	10:00 A.M	PM-10	103		75	
BOMBEROS NOBSA	24/03/2023	11:00 A.M	PM-10	107		75	
BOMBEROS NOBSA	1/03/2023	9:00 A.M	PM-2.5	71		37	
BOMBEROS NOBSA	3/03/2023	8:00 A.M	PM-2.5	61		37	
BOMBEROS NOBSA	3/03/2023	9:00 A.M	PM-2.5	56		37	
BOMBEROS NOBSA	4/03/2023	8:00 A.M	PM-2.5	61		37	
BOMBEROS NOBSA	6/03/2023	9:00 A.M	PM-2.5	61		37	
BOMBEROS NOBSA	6/03/2023	11:00 A.M	PM-2.5	60		37	
BOMBEROS NOBSA	6/03/2023	12:00 P.M	PM-2.5	92		37	
BOMBEROS NOBSA	6/03/2023	1:00 P.M	PM-2.5	110		37	
BOMBEROS NOBSA	10/03/2023	11:00 A.M	PM-2.5	56		37	
BOMBEROS NOBSA	10/03/2023	2:00 P.M	PM-2.5	66		37	
BOMBEROS NOBSA	10/03/2023	4:00 P.M	PM-2.5	68		37	
BOMBEROS NOBSA	24/03/2023	11:00 A.M	PM-2.5	63	± 5.3%	37	
VOLCÁN PAIPA	6/03/2023	6:00 A.M	PM-2.5	91		75	
VOLCÁN PAIPA	9/03/2023	6:00 P.M	PM-2.5	67		37	
NAZARET	1/03/2023	9:00 A.M	PM-10	106		75	
NAZARET	17/03/2023	8:00 A.M	PM-10	105		75	
NAZARET	17/03/2023	9:00 A.M	PM-10	116		75	
PAIPA	16/03/2023	10:00 P.M	PM-10	114		75	
RECREO	18/03/2023	10:00 P.M	PM-10	104		75	
RECREO	20/03/2023	12:00 A.M	PM-10	123		75	
RECREO	10/03/2023	8:00 P.M	PM-2.5	56		37	
RECREO	10/03/2023	9:00 P.M	PM-2.5	60		75	
RECREO	10/03/2023	10:00 P.M	PM-2.5	59		75	
RECREO	17/03/2023	11:00 P.M	PM-2.5	69		75	
RECREO	31/03/2023	1:00 A.M	PM-2.5	66		75	
RECREO	31/03/2023	2:00 A.M	PM-2.5	65		75	
RECREO	31/03/2023	11:00 P.M	PM-2.5	58		75	
SENA	1/03/2023	4:00 P.M	PM-10	101		75	

SENA	11/03/2023	12:00 A.M	PM-10	105		75	
SENA	11/03/2023	1:00 A.M	PM-10	116		75	
SENA	15/03/2023	6:00 P.M	PM-10	114		75	
SENA	15/03/2023	7:00 P.M	PM-10	127		75	
SENA	16/03/2023	8:00 P.M	PM-10	110		75	
SENA	16/03/2023	9:00 P.M	PM-10	132		75	
SENA	17/03/2023	8:00 A.M	PM-10	130		75	
SENA	17/03/2023	9:00 A.M	PM-10	111		75	
SENA	17/03/2023	10:00 A.M	PM-10	116		75	
SENA	18/03/2023	10:00 A.M	PM-10	108		75	
SENA	18/03/2023	10:00 P.M	PM-10	106		75	
SENA	18/03/2023	11:00 P.M	PM-10	123		75	
SENA	19/03/2023	4:00 P.M	PM-10	119		75	
SENA	21/03/2023	10:00 P.M	PM-10	101		75	
SENA	22/03/2023	3:00 A.M	PM-10	104		75	
SENA	22/03/2023	4:00 A.M	PM-10	100		75	
SENA	22/03/2023	5:00 A.M	PM-10	110		75	
SENA	22/03/2023	6:00 A.M	PM-10	143		75	
SENA	22/03/2023	7:00 A.M	PM-10	128		75	
SENA	22/03/2023	5:00 P.M	PM-10	149		75	
SENA	22/03/2023	9:00 P.M	PM-10	144	± 5.3%	75	
SENA	22/03/2023	10:00 P.M	PM-10	146		75	
SENA	22/03/2023	11:00 P.M	PM-10	118		75	
SENA	23/03/2023	7:00 P.M	PM-10	142		75	
SENA	23/03/2023	8:00 P.M	PM-10	102		75	
SENA	24/03/2023	2:00 A.M	PM-10	110		75	
SENA	24/03/2023	3:00 A.M	PM-10	113		75	
SENA	24/03/2023	4:00 A.M	PM-10	106		75	
SENA	24/03/2023	6:00 A.M	PM-10	119		75	
SENA	24/03/2023	7:00 A.M	PM-10	116		75	
SENA	28/03/2023	6:00 A.M	PM-10	100		75	
SENA	28/03/2023	7:00 A.M	PM-10	117		75	
SENA	29/03/2023	1:00 A.M	PM-10	104		75	
SENA	29/03/2023	2:00 A.M	PM-10	107		75	
SENA	29/03/2023	3:00 A.M	PM-10	136		75	
SENA	29/03/2023	4:00 A.M	PM-10	104		75	
SENA	31/03/2023	6:00 A.M	PM-10	109		75	
SENA	31/03/2023	7:00 A.M	PM-10	141		75	
SENA	31/03/2023	5:00 P.M	PM-10	104		75	
SENA	31/03/2023	6:00 P.M	PM-10	124		75	

Fuente: CORPOBOYACA

35. Excedencias

Para el mes de marzo de 2023 se registra excedencias del contaminante criterio Dióxido de Azufre SO_2 y de Material Particulado PM-10 de acuerdo a lo establecido en la resolución 2254 de 2017 expedida por el ministerio de ambiente y desarrollo sostenible.

Tabla 13. Excedencias marzo de 2023

EXCEDENCIAS RESOLUCIÓN 2254 DE 2017 MAXIMOS PERMISIBLES, MARZO DE 2023							
ESTACION	FECHA	HORA-DÍA	CONTAMINAN	VALOR CONCENTRACION (ug/m	INCERTIDUMBRE U%	MAX. PERMISIBLE 24 HORAS (ug/m3)	MAX. PERMISIBLE 1 HORA (ug/m3)
VOLCAN PAIPA	1/03/2023		SO2	88	± 1.72%	50	
VOLCAN PAIPA	1/03/2023	9:00 A.M	SO2	134			100
VOLCAN PAIPA	1/03/2023	10:00 A.M	SO2	318			100
VOLCAN PAIPA	1/03/2023	11:00 A.M	SO2	183			100
VOLCAN PAIPA	1/03/2023	12:00 P.M	SO2	240			100
VOLCAN PAIPA	1/03/2023	1:00 P.M	SO2	174			100
VOLCAN PAIPA	1/03/2023	2:00 P.M	SO2	235			100
VOLCAN PAIPA	2/03/2023	9:00 A.M	SO2	505			100
VOLCAN PAIPA	2/03/2023	10:00 A.M	SO2	149			100
VOLCAN PAIPA	2/03/2023	12:00 P.M	SO2	229			100
VOLCAN PAIPA	3/03/2023	9:00 A.M	SO2	205			100
VOLCAN PAIPA	3/03/2023	1:00 P.M	SO2	133			100
VOLCAN PAIPA	4/03/2023	9:00 A.M	SO2	105			100
VOLCAN PAIPA	4/03/2023	10:00 A.M	SO2	143			100
VOLCAN PAIPA	5/03/2023	10:00 A.M	SO2	113			100
VOLCAN PAIPA	6/03/2023	10:00 A.M	SO2	212			100
VOLCAN PAIPA	6/03/2023	11:00 A.M	SO2	529			100
VOLCAN PAIPA	6/03/2023	12:00 P.M	SO2	321			100
VOLCAN PAIPA	8/03/2023	5:00 A.M	SO2	225			100
VOLCAN PAIPA	9/03/2023	9:00 A.M	SO2	169			100
VOLCAN PAIPA	9/03/2023	10:00 A.M	SO2	494			100
VOLCAN PAIPA	9/03/2023	11:00 A.M	SO2	456			100
VOLCAN PAIPA	9/03/2023	12:00 P.M	SO2	284			100
VOLCAN PAIPA	10/03/2023	9:00 A.M	SO2	119			100
VOLCAN PAIPA	10/03/2023	10:00 A.M	SO2	142			100
VOLCAN PAIPA	10/03/2023	1:00 P.M	SO2	185			100
VOLCAN PAIPA	11/03/2023	10:00 A.M	SO2	159			100
PAIPA	6/02/2023		SO2	86	± 1.72%	50	
PAIPA	3/03/2023	4:00 P.M	SO2	108			100
PAIPA	3/03/2023	5:00 P.M	SO2	283			100
PAIPA	5/03/2023	8:00 A.M	SO2	110			100
PAIPA	5/03/2023	9:00 A.M	SO2	109			100
PAIPA	5/03/2023	2:00 P.M	SO2	130			100
PAIPA	5/03/2023	3:00 P.M	SO2	173			100
PAIPA	6/03/2023	7:00 A.M	SO2	106			100
PAIPA	6/03/2023	8:00 A.M	SO2	552			100
PAIPA	6/03/2023	9:00 A.M	SO2	700			100
PAIPA	6/03/2023	12:00 P.M	SO2	130			100
PAIPA	6/03/2023	1:00 P.M	SO2	106			100
PAIPA	6/03/2023	3:00 P.M	SO2	190			100
PAIPA	7/03/2023	9:00 A.M	SO2	377			100
PAIPA	7/03/2023	10:00 A.M	SO2	135			100
PAIPA	7/03/2023	11:00 A.M	SO2	137			100
PAIPA	7/03/2023	12:00 P.M	SO2	113			100
PAIPA	8/03/2023	5:00 P.M	SO2	198			100
PAIPA	29/03/2023	3:00 P.M	SO2	118			100
PAIPA	31/03/2023	3:00 P.M	SO2	160			100
SENA	22/03/2023		PM-10	81	± 5.30%	75	

Fuente: CORPOBOYACA

CONCLUSIONES

- ✓ Para el mes de enero de 2023 el análisis de contaminantes realizado anteriormente para las Ocho (8) estaciones de monitoreo de calidad del aire de CORPOBOYACA ubicadas en los Municipios de Sogamoso, Paipa, Nobsa y Tunja se evidencia que para este mes se presentan excedencias del contaminante criterio Dióxido de Azufre SO_2.

- ✓ Para el mes de enero de 2023 el promedio mensual de concentración de Material Particulado PM-10 más alto se presenta en la estación SENA con un valor de **43 µg/m³** este valor de concentración posee una incertidumbre calculada en la tabla No 3, estos promedios diarios están conformes respecto al nivel máximo permisible para un tiempo de exposición de 24 horas es de **75 µg/m³** según Resolución 2254 de 2017.

- ✓ Para el mes de enero de 2023 el promedio mensual de concentración de Material Particulado PM-10 más baja se presenta en la estación Volcán Paipa con un valor de **13 µg/m³** este valor de concentración posee una incertidumbre calculada en la tabla No 3, estos promedios diarios están conforme al nivel máximo permisible para un tiempo de exposición de 24 horas es de **75 µg/m³** según Resolución 2254 de 2017.

- ✓ Para el mes de enero de 2023 la segunda y tercera concentración más alta del promedio mensual de Material Particulado PM-10 se presenta en las estaciones UPTC Sogamoso y Bomberos Nobsa con un valor de **34 µg/m³** y **30 µg/m³** respectivamente, estos valores de concentración poseen una incertidumbre calculada en la tabla No 3 el cual indica que están conformes los promedios diarios frente al nivel máximo permisible para un tiempo de exposición de 24 horas es de **75µg/m³** según Resolución 2254 de 2017.

- ✓ Para el mes de enero de 2023 el promedio mensual de concentraciones de Material Particulado PM-2.5 más alto se presenta en la estación Bomberos Nobsa con un valor de **21 µg/m³** este valor de concentración posee una incertidumbre calculada en la tabla No 3, estos promedios diarios están conforme al nivel máximo permisible para un tiempo de exposición de 24 horas es de **75 µg/m³** según Resolución 2254 de 2017.

- ✓ Para el mes de enero de 2023 el promedio mensual de concentraciones más baja de Material Particulado PM-2.5 se presenta en la estación Nazaret con un promedio mensual de **11 µg/m³** este valor de concentración posee una incertidumbre calculada en la tabla No 3, estos promedios diarios están conformes respecto al nivel máximo permisible para un tiempo de exposición de 24 horas es de **37 µg/m³** según Resolución 2254 de 2017.

- ✓ Para el mes de enero de 2023 la estación Paipa presenta el nivel más alto de SO_2 con un valor promedio mensual de **39.8 µg/m³** este valor de concentración posee una incertidumbre calculada en la tabla No 3, los días 4, 5, 6, 29 y 31 de enero de 2023 se declaran no conformes respecto al nivel máximo permisible para un tiempo de exposición de 24 horas, este es de **50 µg/m³** según Resolución 2254 de 2017.

- ✓ Para el mes de enero de 2023 la estación Bomberos Nobsa presenta la concentración más baja de SO_2 con un valor promedio mensual de **2 µg/m³** este valor de concentración posee una incertidumbre calculada en la tabla No 3, los promedios diarios están conformes respecto al nivel máximo permisible para un tiempo de exposición de 24 horas es de **100 µg/m³** según Resolución 2254 de 2017.

- ✓ Para el mes de enero de 2023 la estación Volcán Paipa presenta 8 días de excedencias del contaminante criterio Dióxido de Azufre SO_2 los días que superó el máximo permisible son 2, 4, 6, 7, 8, 27, 28 y 30 de enero de 2023 para un tiempo de exposición de 24 horas, los valores de concentración se declaran no

conformes respecto al nivel máximo permisible para un tiempo de exposición de 24 horas es de **50 µg/m^3** según Resolución 2254 de 2017.

- ✓ Para el mes de enero de 2023 cabe resaltar que los contaminantes Dióxido de Nitrógeno (NO_2) y Monóxido de Carbono (CO) se encuentran con valores muy lejanos a los máximos permisibles descritos en la resolución 2254 de 2017.

- ✓ Para el mes de enero de 2023 de acuerdo al criterio de validación de temperatura interna del Shelter (Apéndice D, Handbook) la estación **Bomberos Nobsa** presenta una desviación estándar mayor a 2.1 los días 26, 27, 28 y 29 de enero de 2023 causada por los cambios abruptos de temperatura típicos de la región, razón por la cual queda a discreción del usuario el uso de los mismos.

- ✓ Para el mes de enero de 2023 de acuerdo al criterio de validación de temperatura interna del Shelter (Apéndice D, Handbook) la estación **Nazaret** no presenta una desviación estándar mayor a 2.1 para el mes de enero de 2023.

- ✓ Para el mes de enero de 2023 de acuerdo al criterio de validación de temperatura interna del Shelter (Apéndice D, Handbook) la estación **Paipa** presenta una desviación estándar mayor a 2.1 los días 3, 16, 18, 19 y 21 a 31 de enero de 2023 causada por los cambios abruptos de temperatura típicos de la región, razón por la cual queda a discreción del usuario el uso de los mismos.

- ✓ Para el mes de enero de 2023 de acuerdo al criterio de validación de temperatura interna del Shelter (Apéndice D, Handbook) la estación **Recreo** no presenta una desviación estándar mayor a 2.1 para el mes de enero de 2023.

- ✓ Para el mes de enero de 2023 de acuerdo al criterio de validación de temperatura interna del Shelter (Apéndice D, Handbook) la estación **SENA** presenta una desviación estándar mayor a 2.1 los días 24, 25, 26, 27, 28, 29 y 31 de enero de 2023 causada por los cambios abruptos de temperatura típicos de la región, razón por la cual queda a discreción del usuario el uso de los mismos.

- ✓ Para el mes de enero de 2023 de acuerdo al criterio de validación de temperatura interna del Shelter (Apéndice D, Handbook) la estación **Volcán Paipa** presenta una desviación estándar mayor a 2.1 los días 18, 22, 24, 25, 26, 28, 29 y 30 de enero de 2023 causada por los cambios abruptos de temperatura típicos de la región, razón por la cual queda a discreción del usuario el uso de los mismos.

- ✓ Para el mes de enero de 2023 de acuerdo al criterio de validación de temperatura interna del Shelter (Apéndice D, Handbook) la estación **Móvil Koica** presenta una desviación estándar mayor a 2.1 los días 25, 27, 28, 29, 30 y 31 de enero de 2023 causada por los cambios abruptos de temperatura típicos de la región, razón por la cual queda a discreción del usuario el uso de los mismos.

- ✓ Para el mes de enero de 2023 los datos de Temperatura registrados para este periodo en la estación Nazaret presentan contravención de los criterios de aceptación establecidos para la verificación intermedia de esta variable meteorológica, razón por la cual queda a discreción del usuario el uso de los mismos.

- ✓ Para el mes de enero de 2023 los datos de Dirección y Velocidad del viento registrados para este periodo en la estación UPTC Sogamoso presentan contravención de los criterios de aceptación establecidos para la verificación intermedia de estas variables meteorológicas, razón por la cual queda a discreción del usuario el uso de los mismos.

- ✓ Para el mes de febrero de 2023 el análisis de contaminantes realizado anteriormente para las Ocho (8) estaciones de monitoreo de calidad del aire de CORPOBOYACA ubicadas en los Municipios de Sogamoso, Paipa, Nobsa y Tunja se evidencia que para este mes se presentan excedencias del contaminante criterio Dióxido de Azufre SO_2 y Material Particulado PM-2.5

- ✓ Para el mes de febrero de 2023 el promedio mensual de concentración de Material Particulado PM-10 más alto se presenta en la estación SENA con un valor de **54 µg/m³** este valor de concentración posee una incertidumbre calculada en la tabla No 3, estos promedios diarios están conformes respecto al nivel máximo permisible para un tiempo de exposición de 24 horas es de **75 µg/m³** según Resolución 2254 de 2017.

- ✓ Para el mes de febrero de 2023 el promedio mensual de concentración de Material Particulado PM-10 más baja se presenta en la estación Móvil Koica con un valor de **21 µg/m³** este valor de concentración posee una incertidumbre calculada en la tabla No 3, estos promedios diarios están conforme al nivel máximo permisible para un tiempo de exposición de 24 horas es de **75 µg/m³** según Resolución 2254 de 2017.

- ✓ Para el mes de febrero de 2023 la segunda y tercera concentración más alta del promedio mensual de Material Particulado PM-10 se presenta en las estaciones UPTC Sogamoso y Bomberos Nobsa con un valor de **41 µg/m³** y **38 µg/m³** respectivamente, estos valores de concentración poseen una incertidumbre calculada en la tabla No 3 el cual indica que están conformes los promedios diarios frente al nivel máximo permisible para un tiempo de exposición de 24 horas es de **75µg/m³** según Resolución 2254 de 2017.

- ✓ Para el mes de febrero de 2023 el promedio mensual de concentraciones de Material Particulado PM-2.5 más alto se presenta en la estación Bomberos Nobsa con un valor de **28 µg/m³** este valor de concentración posee una incertidumbre calculada en la tabla No 3, estos promedios diarios excepto el día 1 de febrero de 2023 están conformes respecto al nivel máximo permisible para un tiempo de exposición de 24 horas es de **75 µg/m³** según Resolución 2254 de 2017.

- ✓ Para el mes de febrero de 2023 la estación Volcán Paipa presenta 1 excedencia el día 28 de febrero de 2023 del contaminante criterio Material Particulado PM-2.5, este valor de concentración se declara no conforme respecto al nivel máximo permisible para un tiempo de exposición de 24 horas es de **37 µg/m³** según Resolución 2254 de 2017.

- ✓ Para el mes de febrero de 2023 la estación Bomberos Nobsa presenta 1 excedencia el día 1 de febrero de 2023 del contaminante criterio Material Particulado PM-2.5, este valor de concentración se declara no conforme respecto al nivel máximo permisible para un tiempo de exposición de 24 horas es de **37 µg/m³** según Resolución 2254 de 2017.

- ✓ Para el mes de febrero de 2023 el promedio mensual de concentraciones más baja de Material Particulado PM-2.5 se presenta en la estación Nazaret con un promedio mensual de **16 µg/m³** este valor de concentración posee una incertidumbre calculada en la tabla No 3, estos promedios diarios están conformes respecto al nivel máximo permisible para un tiempo de exposición de 24 horas es de **37 µg/m³** según Resolución 2254 de 2017.

- ✓ Para el mes de febrero de 2023 la estación Volcán Paipa presenta el nivel más alto de SO_2 con un valor promedio mensual de **34.9 µg/m³** este valor de concentración posee una incertidumbre calculada en la tabla No 3, los días 1, 2, 3, 6, 11, 12 y 19 de febrero de 2023 se declaran no conformes respecto al nivel máximo permisible para un tiempo de exposición de 24 horas, este es de **50 µg/m³** según Resolución 2254 de 2017.

- ✓ Para el mes de febrero de 2023 la estación Móvil Koica presenta la concentración más baja de SO_2 con un valor promedio mensual de **1.8 µg/m³** este valor de concentración posee una incertidumbre calculada en la tabla No 3, los promedios diarios están conformes respecto al nivel máximo permisible para un tiempo de exposición de 24 horas es de **100 µg/m³** según Resolución 2254 de 2017.

- ✓ Para el mes de febrero de 2023 la estación Volcán Paipa presenta 1 excedencia para el día 28 de febrero de 2023 del contaminante criterio Dióxido de Azufre SO_2 para un tiempo de exposición de 24 horas, el valor de concentración se declara no conforme respecto al nivel máximo permisible para un tiempo de exposición de 24 horas es de **50 µg/m³** según Resolución 2254 de 2017.

- ✓ Para el mes de febrero de 2023 la estación Volcán Paipa presenta 82 excedencias para el mes de febrero de 2023 del contaminante criterio Dióxido de Azufre SO_2 para un tiempo de exposición de 1 hora, los valores de concentración se declaran no conformes respecto al nivel máximo permisible para un tiempo de exposición de 1 hora que es de **100 µg/m³** según Resolución 2254 de 2017.

- ✓ Para el mes de febrero de 2023 la estación Paipa ubicada en las piscinas de enfriamiento de GENSA presenta 70 excedencias para el mes de febrero de 2023 del contaminante criterio Dióxido de Azufre SO_2 para un tiempo de exposición de 1 hora, los valores de concentración se declaran no conformes respecto al nivel máximo permisible para un tiempo de exposición de 1 hora que es de **100 µg/m³** según Resolución 2254 de 2017.

- ✓ Para el mes de febrero de 2023 cabe resaltar que los contaminantes Dióxido de Nitrógeno (NO_2) y Monóxido de Carbono (CO) se encuentran con valores muy lejanos a los máximos permisibles descritos en la resolución 2254 de 2017.

- ✓ Para el mes de febrero de 2023 de acuerdo al criterio de validación de temperatura interna del Shelter (Apéndice D, Handbook) la estación **Bomberos Nobsa** no presenta una desviación estándar mayor a 2.1 para el mes de febrero de 2023.

- ✓ Para el mes de febrero de 2023 de acuerdo al criterio de validación de temperatura interna del Shelter (Apéndice D, Handbook) la estación **Nazareth** presenta una desviación estándar mayor a 2.1 los días 1, 2, 3, 4, 5, 6, 7, 19 y 20 de febrero de 2023 causada por los cambios abruptos de temperatura típicos de la región, razón por la cual queda a discreción del usuario el uso de los mismos.

- ✓ Para el mes de febrero de 2023 de acuerdo al criterio de validación de temperatura interna del Shelter (Apéndice D, Handbook) la estación **Paipa** presenta una desviación estándar mayor a 2.1 los días 1, 2, 4, 5, 6, 7, 17, 18, 19 y 20 de febrero de 2023 causada por los cambios abruptos de temperatura típicos de la región, razón por la cual queda a discreción del usuario el uso de los mismos.

- ✓ Para el mes de febrero de 2023 de acuerdo al criterio de validación de temperatura interna del Shelter (Apéndice D, Handbook) la estación **Recreo** no presenta una desviación estándar mayor a 2.1 para el mes de febrero de 2023.

- ✓ Para el mes de febrero de 2023 de acuerdo al criterio de validación de temperatura interna del Shelter (Apéndice D, Handbook) la estación **SENA** presenta una desviación estándar mayor a 2.1 el día 1 de febrero de 2023 causada por los cambios abruptos de temperatura típicos de la región, razón por la cual queda a discreción del usuario el uso de los mismos.

- ✓ Para el mes de febrero de 2023 de acuerdo al criterio de validación de temperatura interna del Shelter (Apéndice D, Handbook) la estación **Volcán Paipa** presenta una desviación estándar mayor a 2.1 los días

2, 5 y 26 de febrero de 2023 causada por los cambios abruptos de temperatura típicos de la región, razón por la cual queda a discreción del usuario el uso de los mismos.

- ✓ Para el mes de febrero de 2023 de acuerdo al criterio de validación de temperatura interna del Shelter (Apéndice D, Handbook) la estación **Móvil Koica** presenta una desviación estándar mayor a 2.1 los días 1 y 2 de febrero de 2023 causada por los cambios abruptos de temperatura típicos de la región, razón por la cual queda a discreción del usuario el uso de los mismos.

- ✓ Para el mes de febrero de 2023 los datos de Temperatura registrados para este periodo en la estación Nazaret presentan contravención de los criterios de aceptación establecidos para la verificación intermedia de esta variable meteorológica, razón por la cual queda a discreción del usuario el uso de los mismos.

- ✓ Para el mes de febrero de 2023 los datos de Dirección y Velocidad del viento registrados para este periodo en la estación UPTC Sogamoso presentan contravención de los criterios de aceptación establecidos para la verificación intermedia de estas variables meteorológicas, razón por la cual queda a discreción del usuario el uso de los mismos.

- ✓ Para el mes de febrero de 2023 los termohigrómetros de las estaciones Paipa GENSA, Bomberos Nobsa, Recreo y Sena fueron enviados a calibración a partir del día 20 de febrero de 2023, se encuentran operando los termohigrómetros de las estaciones Móvil Koica, Volcán Paipa y Nazareth

- ✓ Para el mes de marzo de 2023 el análisis de contaminantes realizado anteriormente para las Siete (7) estaciones de monitoreo de calidad del aire de CORPOBOYACA ubicadas en los Municipios de Sogamoso, Paipa, Nobsa y Tunja se evidencia que para este mes se presentan excedencias del contaminante criterio Dióxido de Azufre SO_2 y Material Particulado PM-10

- ✓ Para el mes de marzo de 2023 el promedio mensual de concentración de Material Particulado PM-10 más alto se presenta en la estación SENA con un valor de **50 µg/m³** este valor de concentración posee una incertidumbre calculada en la tabla No 3, estos promedios diarios están conformes respecto al nivel máximo permisible para un tiempo de exposición de 24 horas es de **75 µg/m³** según Resolución 2254 de 2017.

- ✓ Para el mes de marzo de 2023 el promedio mensual de concentración de Material Particulado PM-10 más baja se presenta en la estación Volcán Paipa con un valor de **18 µg/m³** este valor de concentración posee una incertidumbre calculada en la tabla No 3, estos promedios diarios están conforme al nivel máximo permisible para un tiempo de exposición de 24 horas es de **75 µg/m³** según Resolución 2254 de 2017.

- ✓ Para el mes de marzo de 2023 la segunda y tercera concentración más alta del promedio mensual de Material Particulado PM-10 se presenta en las estaciones Recreo y Paipa con un valor de **35 µg/m³** y **32 µg/m³** respectivamente, estos valores de concentración poseen una incertidumbre calculada en la tabla No 3 el cual indica que están conformes los promedios diarios frente al nivel máximo permisible para un tiempo de exposición de 24 horas es de **75µg/m³** según Resolución 2254 de 2017.

- ✓ Para el mes de marzo de 2023 el promedio mensual de concentraciones de Material Particulado PM-2.5 más alto se presenta en la estación Recreo con un valor de **20 µg/m³** este valor de concentración posee una incertidumbre calculada en la tabla No 3, estos promedios diarios están conformes respecto al nivel máximo permisible para un tiempo de exposición de 24 horas es de **75 µg/m³** según Resolución 2254 de 2017.

- ✓ Para el mes de marzo de 2023 el promedio mensual de concentraciones más baja de Material Particulado PM-2.5 se presenta en la estación Volcán Paipa con un promedio mensual de **11 µg/m^3** este valor de concentración posee una incertidumbre calculada en la tabla No 3, estos promedios diarios están conformes respecto al nivel máximo permisible para un tiempo de exposición de 24 horas es de **37 µg/m^3** según Resolución 2254 de 2017.

- ✓ Para el mes de marzo de 2023 la estación Volcán Paipa presenta el nivel más alto de SO_2 con un valor promedio mensual de **21 µg/m^3** este valor de concentración posee una incertidumbre calculada en la tabla No 3, el día 1 de marzo de 2023 se declara no conforme respecto al nivel máximo permisible para un tiempo de exposición de 24 horas, este es de **50 µg/m^3** según Resolución 2254 de 2017.

- ✓ Para el mes de marzo de 2023 la estación Paipa presenta una excedencia para el día 6 de marzo de 2023 se declara no conforme respecto al nivel máximo permisible para un tiempo de exposición de 24 horas, este es de **50 µg/m^3** según Resolución 2254 de 2017.

- ✓ Para el mes de marzo de 2023 la estación Bomberos Nobsa presenta la concentración más baja de SO_2 con un valor promedio mensual de **1.7 µg/m^3** este valor de concentración posee una incertidumbre calculada en la tabla No 3, los promedios diarios están conformes respecto al nivel máximo permisible para un tiempo de exposición de 24 horas es de **100 µg/m^3** según Resolución 2254 de 2017.

- ✓ Para el mes de marzo de 2023 la estación Volcán Paipa presenta 26 excedencias para el mes de marzo de 2023 del contaminante criterio Dióxido de Azufre SO_2 para un tiempo de exposición de 1 hora, los valores de concentración se declaran no conformes respecto al nivel máximo permisible para un tiempo de exposición de 1 hora que es de **100 µg/m^3** según Resolución 2254 de 2017.

- ✓ Para el mes de marzo de 2023 la estación Paipa ubicada en las piscinas de enfriamiento de GENSA presenta 19 excedencias para el mes de marzo de 2023 del contaminante criterio Dióxido de Azufre SO_2 para un tiempo de exposición de 1 hora, los valores de concentración se declaran no conformes respecto al nivel máximo permisible para un tiempo de exposición de 1 hora que es de **100 µg/m^3** según Resolución 2254 de 2017.

- ✓ Para el mes de marzo de 2023 cabe resaltar que los contaminantes Dióxido de Nitrógeno (NO_2) y Monóxido de Carbono (CO) se encuentran con valores muy lejanos a los máximos permisibles descritos en la resolución 2254 de 2017.

- ✓ Para el mes de marzo de 2023 de acuerdo al criterio de validación de temperatura interna del Shelter (Apéndice D, Handbook) la estación **Bomberos Nobsa** presenta una desviación estándar mayor a 2.1 los días 1 a 17 y 21 de marzo de 2023 causada por los cambios abruptos de temperatura típicos de la región, razón por la cual queda a discreción del usuario el uso de los mismos.

- ✓ Para el mes de marzo de 2023 de acuerdo al criterio de validación de temperatura interna del Shelter (Apéndice D, Handbook) la estación **Nazaret** no presenta una desviación estándar mayor a 2.1 para el mes de marzo de 2023.

- ✓ Para el mes de marzo de 2023 de acuerdo al criterio de validación de temperatura interna del Shelter (Apéndice D, Handbook) la estación **Paipa** para el mes de marzo de 2023 no cuenta con datos debido a que el termohigrómetro fue enviado a calibración para verificar su correcto funcionamiento, razón por la cual queda a discreción del usuario el uso de los mismos.

- ✓ Para el mes de marzo de 2023 de acuerdo al criterio de validación de temperatura interna del Shelter (Apéndice D, Handbook) la estación **Recreo** para el mes de marzo de 2023 no cuenta con datos debido a que el termohigrómetro fue enviado a calibración para verificar su correcto funcionamiento, razón por la cual queda a discreción del usuario el uso de los mismos.

- ✓ Para el mes de marzo de 2023 de acuerdo al criterio de validación de temperatura interna del Shelter (Apéndice D, Handbook) la estación **SENA** para el mes de marzo de 2023 no cuenta con datos debido a que el termohigrómetro fue enviado a calibración para verificar su correcto funcionamiento, razón por la cual queda a discreción del usuario el uso de los mismos.

- ✓ Para el mes de marzo de 2023 de acuerdo al criterio de validación de temperatura interna del Shelter (Apéndice D, Handbook) la estación **Volcán Paipa** presenta una desviación estándar mayor a 2.1 los días 1, 2, 21, 28, 29 y 30 y 31 de marzo de 2023 causada por los cambios abruptos de temperatura típicos de la región, razón por la cual queda a discreción del usuario el uso de los mismos.

- ✓ Para el mes de marzo de 2023 de acuerdo al criterio de validación de temperatura interna del Shelter (Apéndice D, Handbook) la estación **Móvil Koica** presenta una desviación estándar mayor a 2.1 los días 1, 2 y 14 a 31 de marzo de 2023 causada por los cambios abruptos de temperatura típicos de la región, razón por la cual queda a discreción del usuario el uso de los mismos.

- ✓ Para el mes de marzo de 2023 los datos de Temperatura registrados para este periodo en la estación Nazaret presentan contravención de los criterios de aceptación establecidos para la verificación intermedia de esta variable meteorológica, razón por la cual queda a discreción del usuario el uso de los mismos.

OBSERVACIONES E INFORMACIÓN GENERAL

Glosario de términos

Aire: Fluido que forma la atmósfera de la Tierra, constituido por una mezcla gaseosa cuya composición normal es de por lo menos 20% de oxígeno, 77% de nitrógeno y proporciones variables de gases inertes y vapor de agua en relación volumétrica.

Índice de Calidad del Aire (ICA): El ICA corresponde a una escala numérica a la cual se le asigna un color, el cual a su vez tiene una relación con los efectos a la salud.

Atmósfera: Es la capa gaseosa que rodea a la Tierra.

Contaminación atmosférica: Es el fenómeno de acumulación o de concentración de contaminantes en el aire.

Contaminantes: Sustancias en estado sólido, líquido o gaseoso, causantes de efectos adversos en el medio ambiente, los recursos natrales renovables y la salud humana que, solos o en combinación, o como productos de reacción, se emiten al aire como resultado de actividades humanas, de causas naturales, o de una combinación de estas.

Emisión: Descarga de una sustancia o elemento al aire, en estado sólido, líquido o gaseoso, o en alguna combinación de estos, provenientes de una Fuente fija o móvil.

Estaciones automáticas: son aquellas que no requieren análisis posterior de la muestra tomada. Por medio de métodos ópticos o eléctricos se analiza la muestra directamente proporcionando datos en tiempo real, de modo que se puedan tomar acciones inmediatas ante la ocurrencia de un evento de concentraciones altas de algún contaminante (Ministerio de Ambiente, Vivienda y Desarrollo Territorial, 2010).

Fuente de emisión: Actividad, proceso u operación, realizado por los seres humanos, o con su intervención, susceptible de emitir contaminantes al aire.

PM10 (Material Particulado Menor a 10 Micras): material particulado con un diámetro aerodinámico menor o igual a 10 micrómetros.

PM2.5 (Material Particulado Menor a 2,5 Micras): material particulado con un diámetro aerodinámico menor o igual a 2,5 micrómetros.

SO2 (dióxido de azufre): Gas incoloro, no inflamable que posee un fuerte olor en altas concentraciones

O3 (ozono): gas azul pálido que, en las capas bajas de la atmósfera, se origina como consecuencia de las reacciones entre los óxidos de nitrógeno y los hidrocarburos (gases compuestos de carbono e hidrógeno principalmente) en presencia de la luz solar.

CO (monóxido de carbono): Gas inflamable, incoloro e insípido que se produce por la combustión de combustibles fósiles.

NO2 (dióxido de nitrógeno): gas de color pardo rojizo fuertemente tóxico cuya presencia en el aire de los centros urbanos se debe a la oxidación del nitrógeno atmosférico que se utiliza en los procesos de combustión en los vehículos y fábricas.

Inmisión: Transferencia de contaminantes de la atmósfera a un "receptor". Se entiende por inmisión a la acción opuesta a la emisión.

Shelter: Hace refiere a un contenedor el cual protege su contenido de la intemperie

Microgramos/metro cúbico (µg/m3): microgramo es la unidad de masa del Sistema Internacional que equivale a la millonésima parte de un gramo, unidad de medida utilizada para concentraciones de calidad del aire.

ESTACION DE CALIDAD DEL AIRE INDICATIVA: estación de calidad del aire compuesta por equipos que usan métodos que no son de referencia o que siendo métodos de referencia monitorean por tiempos inferiores a un año.

ESTACION DE CALIDAD DEL AIRE FIJA: estación que monitorea la calidad del aire ambiente en un punto fijo por un tiempo superior a un año, usando equipos especiales para el monitoreo de un contaminante determinado y con métodos de referencia diseñados para tal fin.

FUENTE FIJA PUNTUAL: Es la fuente fija que emite contaminantes al aire por ductos o chimeneas.

FUENTE FIJA DISPERSA O DIFUSA: Es aquella en que los focos de emisión de una fuente fija se dispersan en un área, por razón del desplazamiento de la acción causante de la emisión como en el caso de las quemas abiertas controladas en zonas rurales.

FUENTE FIJA ARTIFICIAL DE CONTAMINACIÓN DEL AIRE: es todo proceso u operación realizada por la actividad humana o con su participación susceptible de emitir contaminantes.

FUENTE MÓVIL: es la fuente de emisión que, por razón de su uso o propósito, es susceptible de desplazarse, como los automotores o vehículos de transporte a motor de cualquier naturaleza.

INVERSION TERMICA: Es un fenómeno que se presenta cuando en las noches despejadas el suelo ha perdido calor por radiación, las capas de aire cercanas a él se enfrían más rápido que las capas superiores de aire lo cual provoca que se genere un gradiente positivo de temperatura con la altitud, esto provoca que la capa de aire caliente quede atrapada entre las 2 capas de aire frío sin poder circular, ya que la presencia de la capa de aire frío cerca del suelo le da gran estabilidad a la atmósfera porque prácticamente no hay convección térmica, ni fenómenos de transporte y difusión de gases y esto hace que disminuya la velocidad de mezclado vertical entre la región que hay entre las 2 capas frías de aire.

REGISTRO INFORME DE RESULTADOS
PARTE C. CALIDAD DE AIRE IP-0017-23

Nota 1: *Los resultados reportados corresponden únicamente a las mediciones realizadas.*
Nota 2: *Los resultados contenidos en este reporte no se deben reproducir parcial ni totalmente, bajo ninguna forma y por ningún procedimiento electrónico mecánico o microfilms; sin autorización de CORPOBOYACÁ.*
Nota 3: *Se realiza declaración de conformidad binaria con regla de decisión simple, con zona de seguridad (w=0) y un intervalo de aceptación AL=TL. (Ver PGR-06)*
Nota 4: ***los datos emitidos son de carácter informativo.***

FIN DEL REPORTE

Camilo Correa Balaguera Elaboró	**Dayro Felipe Salcedo** Revisó	**Sandra Patricia Madroñero Paz** Aprobó

Anexos

Anexo 1. Microlocalización estaciones de calidad del aire

Corpoboyacá	CORPORACIÓN AUTÓNOMA REGIONAL DE BOYACÁ	AUTORIDAD AMBIENTAL	
		FORMATO DE REGISTRO	
	SISTEMA INTEGRADO GESTIÓN DE LA CALIDAD	FGR-109	Página 4 de 4
		Versión 7	15/07/2019

REGISTRO HOJA DE VIDA DE EQUIPOS

PARTE D: REGISTRO DE ESTACIONES DE CALIDAD DEL AIRE

NOMBRE DE LA ESTACIÓN:	SENA (SOGAMOSO)		RED/IP:	191.156.61.38
NOMBRE CORTO:	SENA		ID:	4
UBICACIÓN	LATITUD:	5º 45'25,6"	ALTITUD m.s.n.m. (m):	2477
	LONGITUD:	72º 54'30,7"	ALTURA DEL SUELO (m):	NIVEL TERRENO
ENTORNO LOCAL: (Breve descripción)	Ubicada en un área aledaña a la cancha de futbol dentro de las instalaciones del SENA Sogamoso.			

TIPO DE ESTACIÓN E INFORMACIÓN

NIVEL I: ÁREA		NIVEL II: TIEMPO		NIVEL III: EMISIONES DOMINANTES	
URBANA	☐	FIJA	☑	TRAFICO	☑
SUBURBANA	☑			PUNTO CRITICO	☑
RURAL	☐	INDICATIVA	☐	INDUSTRIAL	☑
				DE FONDO	☐

NIVEL IV INFORMACIÓN ADICIONAL

TRAFICO

DISTANCIA AL BORDE (m):	150
ANCHO DE LA VÍA (m):	12
TRAFICO DIARIO SENTIDO 1:	No aplica
TRAFICO DIARIO SENTIDO 2:	No aplica
VELOCIDAD PROMEDIO:	30 km/h
% VEHÍCULOS PESADOS:	No aplica
ESTADO DE LA VÍA:	pavimentada

INDUSTRIAL

TIPO DE INDUSTRIA:	Gran industria
DISTANCIA A FUENTES (km):	1
DIRECCIÓN (GRADOS):	45º

INDICATIVAS

TIEMPO DE MUESTREO:	No aplica
SECO / HÚMEDO:	No aplica
FECHA DE INICIO:	No aplica

PUNTO CRÍTICO

FUENTE EVALUADA:	☑
CALLE ENCAJONADA:	☐
CALLE LIBRE:	☐

RURALES DE FONDO

CERCANA CIUDADES:	☐
REGIONALES:	☐

OBJETIVOS DE LA ESTACIÓN

Observar las tendencias a mediano y largo plazo.
Estudiar fuentes de contaminación e investigar quejas concretas.
Determinar el cumplimiento de las normas nacionales de la calidad del aire.

REPRESENTATIVIDAD DE LA ESTACIÓN

. Esta estación es de gran importancia puesto que se encuentra localizada en una zona crìtica por dinámica de vientos, puesto que en esa zona confluyen los vientos proveniente del Noreste que transportan las emisiones de empresas como Acerias Paz de Rio, Cementos Argos; igualmente confluyen las emisiones del NorOeste del municipio de Nobsa donde se encuentra la cementera HOLCIM y actividades de explotaciòn de cal y hornos de producción de cal. Así mismo tienen incidencia las emisiones del sector del parque industrial de Sogamoso de empresas siderurgicas, cementeras y metalmecánicas.
. Estación instalada en este sitio desde el año 2015 con la instalación de equipos para la medición de material particulado, dióxido de azufre y de los parámetros meterológicos (Velocidad y Dirección del viento, temperatura, precipitación, radiación solar y húmedad relativa).
. La estación se encuentra localizada a 1 metro sobre el nivel del suelo.

FUENTES DE EMISIÓN

PRINCIPAL FUENTE:	Efectos de emisiones de grandes y pequeñas industrias asentadas tanto del municipio de
SEGUNDA FUENTE:	Emisiones por transito de vehiculos por la vía Sogamoso-Nobsa.
TERCERA FUENTE:	

CONFIGURACIÓN DE LA ESTACIÓN

PARÁMETRO		MÉTODO DE REFERENCIA	MARCA	MODELO	SERIAL	CÓDIGO	METEOROLOGÍA	
PM 10	☑	EQPM-1102-150	THERMO	FH 62 c14	E-1923	7148	DV	☑
PM 2.5	☐	No aplica	No aplica	No aplica	No aplica	No aplica	VV	☑
CO	☐	No aplica	No aplica	No aplica	No aplica	No aplica	TEMP	☑
SO2	☑	EQSA-0193-092	ECOTECH	EC9850	03-0748	1785	HR	☑
NO2	☐	No aplica	No aplica	No aplica	No aplica	No aplica	LLUVIA	☑
O3	☑	EQOA-0809-187	ECOTECH	Serinus 10	15 1962	7154	PRESIÓN	☑
OTRO	☐						RAD.SOLAR	☑

OTROS EQUIPOS:	
OTROS SENSORES:	Termohigrometro Benetch GM1365, con placa interna 7710

REGISTRO INFORME DE RESULTADOS
PARTE C. CALIDAD DE AIRE IP-001T-23

Corpoboyacá	CORPORACIÓN AUTÓNOMA REGIONAL DE BOYACÁ	AUTORIDAD AMBIENTAL	
		FORMATO DE REGISTRO	
	SISTEMA INTEGRADO GESTIÓN DE LA CALIDAD	FGR-109	Página 4 de 4
		Versión 7	15/07/2019

REGISTRO HOJA DE VIDA DE EQUIPOS

PARTE D: REGISTRO DE ESTACIONES DE CALIDAD DEL AIRE

NOMBRE DE LA ESTACIÓN:	PARQUE RECREACIONAL DEL NORTE		RED/IP:	181.59.233.212
NOMBRE CORTO:	RECREO		ID:	1
UBICACIÓN	LATITUD:	5°43'34,58''	ALTITUD m.s.n.m. (m):	2483
	LONGITUD:	72° 55'15,30''	ALTURA DEL SUELO (m):	NIVEL TERRENO
ENTORNO LOCAL: (Breve descripción)	Ubicada en el parque Recreacional del Norte del municipio de Sogamoso, en un área urbana.			

TIPO DE ESTACIÓN E INFORMACIÓN

NIVEL I: ÁREA		NIVEL II: TIEMPO		NIVEL III: EMISIONES DOMINANTES	
URBANA	☑	FIJA	☑	TRAFICO	☑
SUBURBANA	☐			PUNTO CRITICO	☐
RURAL	☐	INDICATIVA	☐	INDUSTRIAL	☐
				DE FONDO	☐

NIVEL IV INFORMACIÓN ADICIONAL

TRAFICO

DISTANCIA AL BORDE (m):	100
ANCHO DE LA VÍA (m):	8
TRAFICO DIARIO SENTIDO 1:	No aplica
TRAFICO DIARIO SENTIDO 2:	No aplica
VELOCIDAD PROMEDIO:	No aplica
% VEHÍCULOS PESADOS:	No aplica
ESTADO DE LA VÍA:	pavimentada

INDUSTRIAL

TIPO DE INDUSTRIA:	No aplica
DISTANCIA A FUENTES (km):	No aplica
DIRECCIÓN (GRADOS):	No aplica

INDICATIVAS

TIEMPO DE MUESTREO:	No aplica
SECO / HÚMEDO:	No aplica
FECHA DE INICIO:	No aplica

PUNTO CRÍTICO

FUENTE EVALUADA:	☐
CALLE ENCAJONADA:	☐
CALLE LIBRE:	☐

RURALES DE FONDO

CERCANA CIUDADES:	☐
REGIONALES:	☐

OBJETIVOS DE LA ESTACIÓN

Determinar el cumplimiento de las normas nacionales de la calidad del aire
Observar las tendencias a mediano y largo plazo.
Estudiar fuentes de contaminación e investigar quejas concretas.

REPRESENTATIVIDAD DE LA ESTACIÓN

. Desde el inicio del monitoreo de calidad del aire en el Valle de Sogamoso es el sitio más antiguo de monitoreo de calidad del aire, por su representantividad al encontrarse en una zona urbanizada y cerca de un área afectada por las emisiones generadas por hornos de producciòn de ladrillo, en el cual las emisiones por efecto del regimen de vientos llegan a la población.
. Desde el año 2016 se instalaron equipos nuevos como resultado del proyecto con la Agencia de Cooperación del gobierno Coreano.
. La Longitud (m) entre fachadas de edificios cercanos es mayor a 100 metros.
. La vía que se encuentra cerca a la estación correponde al corredor vial Sogamoso-Nobsa.
. La estación se encuentra localizada a 1 metro sobre el nivel del suelo.
. Se monitorean todos los contaminantes criterio (PM-10, PM-2.5, SO2, O3, CO, NOX).

FUENTES DE EMISIÓN

PRINCIPAL FUENTE:	Efectos de emisiones de ladrilleras en la parte alta de la zona de Pantanitos Alto, Pantanitos bajo.
SEGUNDA FUENTE:	Emisiones vehiculares por transito de vehiculos sobre el corredor vial Sogamoso-Nobsa.
TERCERA FUENTE:	

CONFIGURACIÓN DE LA ESTACIÓN

PARÁMETRO		MÉTODO DE REFERENCIA	MARCA	MODELO	SERIAL	CÓDIGO	METEOROLOGÍA	
PM 10	☑	EQPM-0404-151	ENVIRONEMENT	MP101M	4958	7513	DV	☑
PM 2.5	☑	EQPM-1013-211	ENVIRONEMENT	MP101M	4965	7514	VV	☑
CO	☑	RFCA-0206-147	ENVIRONEMENT	CO12M	2075	7512	TEMP	☑
SO2	☑	EQSA-0802-149	ENVIRONEMENT	AF22M	2516	7509	HR	☑
NO2	☑	RFNA-0202-146	ENVIRONEMENT	AC32M	04 2854	7510	LLUVIA	☑
O3	☑	EQOA-0206-148	ENVIRONEMENT	O342M	1727	7511	PRESIÓN	☑
OTRO	☐						RAD.SOLAR	☑

OTROS EQUIPOS:	
OTROS SENSORES:	Termohigrometro Benetch GM1365, con placa interna 7706

REGISTRO INFORME DE RESULTADOS
PARTE C. CALIDAD DE AIRE IP-001T-23

Corpoboyacá	CORPORACIÓN AUTÓNOMA REGIONAL DE BOYACÁ	AUTORIDAD AMBIENTAL	
		FORMATO DE REGISTRO	
	SISTEMA INTEGRADO GESTIÓN DE LA CALIDAD	FGR-109	Página 4 de 4
		Versión 7	15/07/2019

REGISTRO HOJA DE VIDA DE EQUIPOS

PARTE D: REGISTRO DE ESTACIONES DE CALIDAD DEL AIRE

NOMBRE DE LA ESTACIÓN:	COLEGIO TÉCNICO NAZARETH		RED/IP:	190.25.222.12
NOMBRE CORTO:	NAZARETH		ID:	2
UBICACIÓN	LATITUD:	5º 45'58,02"	ALTITUD m.s.n.m. (m):	2479
	LONGITUD:	72º 53'49,23"	ALTURA DEL SUELO (m):	NIVEL TERRENO
ENTORNO LOCAL: (Breve descripción)	Ubicada en área interna cerca a cancha de futbol y salones de clase del Colegio Técnico de Nazareth.			

TIPO DE ESTACIÓN E INFORMACIÓN

NIVEL I: ÁREA		NIVEL II: TIEMPO		NIVEL III: EMISIONES DOMINANTES	
URBANA	☐	FIJA	☑	TRAFICO	☐
SUBURBANA	☑			PUNTO CRITICO	☐
RURAL	☐	INDICATIVA	☐	INDUSTRIAL	☑
				DE FONDO	☐

NIVEL IV INFORMACIÓN ADICIONAL

TRAFICO

DISTANCIA AL BORDE (m):	No Aplica
ANCHO DE LA VÍA (m):	No Aplica
TRAFICO DIARIO SENTIDO 1:	No Aplica
TRAFICO DIARIO SENTIDO 2:	No Aplica
VELOCIDAD PROMEDIO:	No Aplica
% VEHÍCULOS PESADOS:	No Aplica
ESTADO DE LA VÍA:	No Aplica

INDUSTRIAL

TIPO DE INDUSTRIA:	Gran industria
DISTANCIA A FUENTES (km):	0.5
DIRECCIÓN (GRADOS):	90º

INDICATIVAS

TIEMPO DE MUESTREO:	No aplica
SECO / HÚMEDO:	No aplica
FECHA DE INICIO:	No aplica

PUNTO CRÍTICO

FUENTE EVALUADA:	☐
CALLE ENCAJONADA:	☐
CALLE LIBRE:	☐

RURALES DE FONDO

CERCANA CIUDADES:	☐
REGIONALES:	☐

OBJETIVOS DE LA ESTACIÓN

Estudiar fuentes de contaminación e investigar quejas concretas.
Determinar el cumplimiento de las normas nacionales de la calidad del aire.
Observar tendencias a mediano y largo plazo.

REPRESENTATIVIDAD DE LA ESTACIÓN

.En este sitio por encontrarse dentro de una zona poblada bordeada por un complejo industrial el más grande del Valle de Sogamoso como lo es Acerias Paz del Rio y también por la influencia de la cementera ARGOS. Al igual que la estación SENA también es de gran importancia por ser una zona donde existen dos de las empresas más grandes del Valle de Sogamoso y en el caso especifico de Acerias Paz de Rio que cuenta con 12 procesos industriales y 27 fuentes de emisión. En el área donde se encuentra localizada la estación es de alta densidad poblacional y se encuentran directamente expuestos a la contaminación de éstas dos grandes empresas.
. Desde el año 2016 se instalaron equipos nuevos como resultado del proyecto con la Agencia de Cooperación del gobierno Coreano.
. La estación se encuentra localizada a 1 metro sobre el nivel del suelo.
. Se monitorean todos los contaminantes criterio (PM-10, PM-2.5, SO2, O3, CO y NOX).

FUENTES DE EMISIÓN

PRINCIPAL FUENTE:	Efectos de emisiones de las empresas Acerias Paz del Rio y cementos ARGOS ubicadas en la
SEGUNDA FUENTE:	Emisiones por medianas y pequeñas empresas que incluyen plantas de beneficio de minerales.
TERCERA FUENTE:	

CONFIGURACIÓN DE LA ESTACIÓN

PARÁMETRO		MÉTODO DE REFERENCIA	MARCA	MODELO	SERIAL	CÓDIGO	METEOROLOGÍA	
PM 10	☑	EQPM-0404-151	ENVIRONEMENT	MP101M	4970	7495	DV	☑
PM 2.5	☑	EQPM-1013-211	ENVIRONEMENT	MP101M	4972	7496	VV	☑
CO	☑	RFCA-0206-147	ENVIRONEMENT	CO12M	2078	7494	TEMP	☑
SO2	☑	EQSA-0802-149	ENVIRONEMENT	AF22M	2510	7554	HR	☑
NO2	☑	RFNA-0202-146	ENVIRONEMENT	AC32M	A04-2859	7492	LLUVIA	☑
O3	☑	EQOA-0206-148	ENVIRONEMENT	O342M	1729	7493	PRESIÓN	☑
OTRO	☐						RAD.SOLAR	☑

OTROS EQUIPOS:	
OTROS SENSORES:	Termohigrometro Benetch GM1365, con placa interna 7708

REGISTRO INFORME DE RESULTADOS
PARTE C. CALIDAD DE AIRE IP-001T-23

REGISTRO HOJA DE VIDA DE EQUIPOS

PARTE D: REGISTRO DE ESTACIONES DE CALIDAD DEL AIRE

NOMBRE DE LA ESTACIÓN:	MOVIL 1 BOMBEROS NOBSA		RED/IP:	190.127.129.121
NOMBRE CORTO:	BOMBEROS		ID:	5
UBICACIÓN	LATITUD:	5º 46'15,34"	ALTITUD m.s.n.m. (m):	2499
	LONGITUD:	72º 56'16,70"	ALTURA DEL SUELO (m):	NIVEL TERRENO
ENTORNO LOCAL: (Breve descripción)	Denominada Móvil 1 ubicada en las instalaciones de Bomberos del Municipio de Nobsa.			

TIPO DE ESTACIÓN E INFORMACIÓN

NIVEL I: ÁREA		NIVEL II: TIEMPO		NIVEL III: EMISIONES DOMINANTES	
URBANA	☑	FIJA	☑	TRAFICO	☐
SUBURBANA	☐			PUNTO CRITICO	☑
RURAL	☐	INDICATIVA	☐	INDUSTRIAL	☑
				DE FONDO	☐

NIVEL IV INFORMACIÓN ADICIONAL

TRAFICO

DISTANCIA AL BORDE (m):	20
ANCHO DE LA VÍA (m):	6
TRAFICO DIARIO SENTIDO 1:	No aplica
TRAFICO DIARIO SENTIDO 2:	No aplica
VELOCIDAD PROMEDIO:	30 km/h
% VEHÍCULOS PESADOS:	No aplica
ESTADO DE LA VÍA:	pavimentada

INDUSTRIAL

TIPO DE INDUSTRIA:	Gran industria
DISTANCIA A FUENTES (km):	0.5
DIRECCIÓN (GRADOS):	180

INDICATIVAS

TIEMPO DE MUESTREO:	No aplica
SECO / HÚMEDO:	No aplica
FECHA DE INICIO:	No aplica

PUNTO CRÍTICO

FUENTE EVALUADA:	☑
CALLE ENCAJONADA:	☐
CALLE LIBRE:	☐

RURALES DE FONDO

CERCANA CIUDADES:	☐
REGIONALES:	☐

OBJETIVOS DE LA ESTACIÓN

Estudiar fuentes de contaminación e investigar quejas concretas.
Observar las tendencias a mediano y largo plazo.
Determinar el cumplimiento de las normas nacionales de la calidad del aire.

REPRESENTATIVIDAD DE LA ESTACIÓN

Estación móvil de monitoreo de calidad del aire instalada en ese sitio por quejas concretas de la comunidad dado el impacto generado por las emisiones de la empresa HOLCIM que se encuentra ubicada a unos 500 metros del área poblada en el municipio de Nobsa. Estación ubicada en la estación de bomberos del municipio de Nobsa.
. Estación adquirida por la Corporación desde el año 2015.
. La estación se encuentra ubicada entre 50 centimentro y 1 metro sobre el nivel del suelo.
. Se monitorean todos los contaminantes criterio (PM-10, PM-2.5, SO2, O3).

FUENTES DE EMISIÓN

PRINCIPAL FUENTE:	Efectos de emisiones de grandes y pequeñas industrias asentadas tanto del municipio de
SEGUNDA FUENTE:	Emisiones por transito de vehiculos por la vía Sogamoso-Nobsa.
TERCERA FUENTE:	

CONFIGURACIÓN DE LA ESTACIÓN

PARÁMETRO		MÉTODO DE REFERENCIA	MARCA	MODELO	SERIAL	CÓDIGO	METEOROLOGÍA	
PM 10	☑	EQPM-0404-151	ENVIRONEMENT	MP101M	4271	6955	DV	☑
PM 2.5	☑	No aplica	ENVIRONEMENT	CPM	314	6958	VV	☑
CO	☐	No aplica	No aplica	No aplica	No aplica	No aplica	TEMP	☑
SO2	☑	EQSA-0802-149	ENVIRONEMENT	AF22M	2131	6961	HR	☑
NO2	☐	No aplica	No aplica	No aplica	No aplica	No aplica	LLUVIA	☑
O3	☑	EQOA-0206-148	ENVIRONEMENT	O342M	1556	6959	PRESIÓN	☑
OTRO	☐						RAD.SOLAR	☑

OTROS EQUIPOS:	
OTROS SENSORES:	Termohigrometro Benetch GM1365, con placa interna 7707

REGISTRO INFORME DE RESULTADOS
PARTE C. CALIDAD DE AIRE IP-001T-23

REGISTRO HOJA DE VIDA DE ESTACIONES

INFORMACIÓN GENERAL

PARTE D: REGISTRO DE ESTACIONES DE CALIDAD DEL AIRE

NOMBRE DE LA ESTACIÓN	MÓVIL 2 VOLCAN PAIPA		RED/IP:	190.127.129.120
NOMBRE CORTO:	VOLCAN PAIPA		ID:	8
UBICACIÓN	LATITUD:	5º 46'25,80"	ALTITUD m.s.n.m. (m):	2608
	LONGITUD:	73º 09'13,62"	ALTURA DEL SUELO (m):	NIVEL TERRENO
ENTORNO LOCAL: (Breve descripción)	Denominada móvil 2 ubicada en la vereda Volcan del municipio de Paipa.			

TIPO DE ESTACIÓN E INFORMACIÓN

NIVEL I: ÁREA		NIVEL II: TIEMPO		NIVEL III: EMISIONES DOMINANTES	
URBANA	☐	FIJA	☐	TRAFICO	☐
SUBURBANA	☑			PUNTO CRITICO	☐
RURAL	☐	INDICATIVA	☑	INDUSTRIAL	☑
				DE FONDO	☐

NIVEL IV INFORMACIÓN ADICIONAL

TRAFICO

DISTANCIA AL BORDE (m):	No aplica
ANCHO DE LA VÍA (m):	No aplica
RAFICO DIARIO SENTIDO 1:	No aplica
RAFICO DIARIO SENTIDO 2:	No aplica
VELOCIDAD PROMEDIO:	No aplica
% VEHÍCULOS PESADOS:	No aplica
ESTADO DE LA VÍA:	No aplica

INDUSTRIAL

TIPO DE INDUSTRIA:	Termoelectrica
DISTANCIA A FUENTES (km):	1 KM
DIRECCIÓN (GRADOS):	No aplica

INDICATIVAS

TIEMPO DE MUESTREO:	6 MES
SECO / HÚMEDO:	SECO /HÚMEDO
FECHA DE INICIO:	1/09/2022

PUNTO CRÍTICO

FUENTE EVALUADA:	☐
CALLE ENCAJONADA:	☐
CALLE LIBRE:	☐

RURALES DE FONDO

CERCANA CIUDADES:	☐
REGIONALES:	☐

OBJETIVOS DE LA ESTACIÓN

Estudiar la calidad del aire y las fuentes de contaminación por quema de carbon como combustible primario para la generación de energía

Observar las tendencias a mediano y largo plazo.

Determinar el cumplimiento de las normas nacionales de la calidad del aire (Resolución 2254 de 2017)

REPRESENTATIVIDAD DE LA ESTACIÓN

Esta estación fue instalada en este sitio con el objetivo de monitorear las condiciones de la calidad del aire en esta zona donde cerca se encuentran la termoelectrica GENSA, toda vez que es una estación indicativa por el efecto de las emisiones que generan por la quema del combustible primario carbón . Estación ubicada en la vereda el volcán de Paipa donde se monitorean los contaminantes (PM-10, SO2 y O3).

FUENTES DE EMISIÓN

PRINCIPAL FUENTE:	Efectos de emisiones por actividad de la termoelectrica
SEGUNDA FUENTE:	
TERCERA FUENTE:	

CONFIGURACIÓN DE LA ESTACIÓN

PARÁMETRO		MÉTODO DE REFERENCIA	MARCA	MODELO	SERIAL	CÓDIGO	METEOROLOGÍA	
PM 10	☑	EQPM-0404-151	ENVIRONEMENT	MP101M	4272	6956	DV	☑
PM 2.5	☐	No aplica	No aplica	No aplica	No aplica	No aplica	VV	☑
CO	☐	No aplica	No aplica	No aplica	No aplica	No aplica	TEMP	☑
SO2	☑	EQSA-0802-149	ENVIRONEMENT	AF22M	2132	6962	HR	☑
NO2	☐	No aplica	No aplica	No aplica	No aplica	No aplica	LLUVIA	☑
O3	☑	EQOA-0206-148	ENVIRONEMENT	O342M	1557	6960	PRESIÓN	☑
OTRO	☐						RAD.SOLAR	☐

OTROS EQUIPOS:	
OTROS SENSORES:	Termohigrometro Benetch GM1365, con placa interna 7702

REGISTRO INFORME DE RESULTADOS
PARTE C. CALIDAD DE AIRE IP-001T-23

Corpoboyacá	CORPORACIÓN AUTÓNOMA REGIONAL DE BOYACÁ	AUTORIDAD AMBIENTAL	
		FORMATO DE REGISTRO	
	SISTEMA INTEGRADO GESTIÓN DE LA CALIDAD	FGR-109	Página 4 de 4
		Versión 7	15/07/2019

REGISTRO HOJA DE VIDA DE EQUIPOS

NOMBRE DE LA ESTACIÓN:	UNIVERSIDAD PEDAGOGICA Y TECNOLOGICA DE COLOMBIA, SEDE SOGAMOSO		RED/IP:	No aplica
NOMBRE CORTO:	UPTC		ID:	3
UBICACIÓN	LATITUD:	5°42'16.5"	ALTITUD m.s.n.m. (m):	2481
	LONGITUD:	72°56'34.0"	ALTURA DEL SUELO (m):	7
ENTORNO LOCAL: (Breve descripción)	Ubicada en la UPTC de Sogamoso en una azotea de un segundo piso, donde se realiza la medición únicamente del contaminante material particulado PM-10.			

TIPO DE ESTACIÓN E INFORMACIÓN

NIVEL I: ÁREA		NIVEL II: TIEMPO		NIVEL III: EMISIONES DOMINANTES	
URBANA	☐	FIJA	☑	TRAFICO	☑
SUBURBANA	☑		☐	PUNTO CRITICO	☐
RURAL	☐	INDICATIVA	☐	INDUSTRIAL	☐
	☐		☐	DE FONDO	☑
					☐

NIVEL IV INFORMACIÓN ADICIONAL

TRAFICO

DISTANCIA AL BORDE (m):	30 m
ANCHO DE LA VÍA (m):	8 m
TRAFICO DIARIO SENTIDO 1:	No aplica
TRAFICO DIARIO SENTIDO 2:	No aplica
VELOCIDAD PROMEDIO:	No aplica
% VEHÍCULOS PESADOS:	No aplica
ESTADO DE LA VÍA:	pavimentada

INDUSTRIAL

TIPO DE INDUSTRIA:	No aplica
DISTANCIA A FUENTES (km):	No aplica
DIRECCIÓN (GRADOS):	No aplica

INDICATIVAS

TIEMPO DE MUESTREO:	No aplica
SECO / HÚMEDO:	No aplica
FECHA DE INICIO:	No aplica

PUNTO CRÍTICO

FUENTE EVALUADA:	☐
CALLE ENCAJONADA:	☐
	☐
CALLE LIBRE:	☐

RURALES DE FONDO

CERCANA CIUDADES:	☑
REGIONALES:	☐
	☐

OBJETIVOS DE LA ESTACIÓN

Determinar el cumplimiento de las normas nacionales de la calidad del aire
Observar las tendencias a mediano y largo plazo.
Estudiar fuentes de contaminación e investigar quejas concretas.

REPRESENTATIVIDAD DE LA ESTACIÓN

. La representantividad de la estación se encuentra a una distancia de aproximadamente 30 (m) por el costado sobre la calle 3 bis sur.
. La Longitud (m) entre fachadas de edificios de la misma UPTC es aproximadamente de 40 (m).
. El equipo de monitoreo se encuentra en el área más baja de los edificios cercanos a una Altura aproximada de 7 metros sobre el nivel del piso.
. Intensidad media de tráfico o tráfico promedio diario (vehículos/día), en ambas direcciones, como promedio anual diario (AADT)
. Velocidad del tráfico típico (Km/h), indicando la franja horaria.
. Fracción de vehículos pesados (%), promedio diario a lo largo del año.

FUENTES DE EMISIÓN

PRINCIPAL FUENTE:	Emisiones vehiculares por transito de vehiculos sobre la vía calle 3 bis sur.
SEGUNDA FUENTE:	Posible efectos de emisiones de toda la zona norte de la ciudad, y reflejo de los resagos del monitoreo realizado en las estaciones del Parque recreacional del norte, la estacion del colegio Juan Jose Rondon (Movil 3 de Koica) y la estacion del Sena.
TERCERA FUENTE:	

CONFIGURACIÓN DE LA ESTACIÓN

PARÁMETRO		MÉTODO DE REFERENCIA	MARCA	MODELO	SERIAL	CÓDIGO	METEOROLOGÍA	
PM 10	☑	US EPA (EQPM-1102-150)	THERMO	FH62C14	E - 1840	4739	DV	☑
PM 2.5	☐						VV	☑
CO	☐						TEMP	☑
SO2	☐						HR	☑
NO2	☐						LLUVIA	☑
O3	☐						PRESIÓN	☑
OTRO	☐						RAD.SOLAR	☐

OTROS EQUIPOS:	
OTROS SENSORES:	Termohigrometro Benetech GM1365, con placa interna 7705

REGISTRO INFORME DE RESULTADOS
PARTE C. CALIDAD DE AIRE IP-001T-23

REGISTRO HOJA DE VIDA DE EQUIPOS

PARTE D: REGISTRO DE ESTACIONES DE CALIDAD DEL AIRE

NOMBRE DE LA ESTACIÓN:	MOVIL 4 GENSA PAIPA		RED/IP:	No aplica
NOMBRE CORTO:	MOVIL 4 PAIPA		ID:	6
UBICACIÓN	LATITUD:	5º 45'59,2"	ALTITUD m.s.n.m. (m):	2505
	LONGITUD:	73º 08' 45"	ALTURA DEL SUELO (m):	NIVEL DE TERRENO
ENTORNO LOCAL: (Breve descripción)	Ubicada en el área aledaña a las piscinas de enfriamiento de la central de generación de energía eléctrica TERMOPAIPA I-II-III de la empresa GENSA S.A.			

TIPO DE ESTACIÓN E INFORMACIÓN

NIVEL I: ÁREA		NIVEL II: TIEMPO		NIVEL III: EMISIONES DOMINANTES	
URBANA	☐	FIJA	☑	TRAFICO	☐
SUBURBANA	☑			PUNTO CRITICO	☐
RURAL	☐	INDICATIVA	☐	INDUSTRIAL	☑
				DE FONDO	☐

NIVEL IV INFORMACIÓN ADICIONAL

TRAFICO

DISTANCIA AL BORDE (m):	350
ANCHO DE LA VÍA (m):	15
TRAFICO DIARIO SENTIDO 1:	No aplica
TRAFICO DIARIO SENTIDO 2:	No aplica
VELOCIDAD PROMEDIO:	No aplica
% VEHÍCULOS PESADOS:	No aplica
ESTADO DE LA VÍA:	pavimentada

INDUSTRIAL

TIPO DE INDUSTRIA:	Termoeléctrica
DISTANCIA A FUENTES (km):	1
DIRECCIÓN (GRADOS):	270

INDICATIVAS

TIEMPO DE MUESTREO:	No aplica
SECO / HÚMEDO:	No aplica
FECHA DE INICIO:	No aplica

PUNTO CRÍTICO

FUENTE EVALUADA:	☐
CALLE ENCAJONADA:	☐
CALLE LIBRE:	☐

RURALES DE FONDO

CERCANA CIUDADES:	☐
REGIONALES:	☐

OBJETIVOS DE LA ESTACIÓN

Estudiar fuentes de contaminación e investigar quejas concretas.
Determinar el cumplimiento de las normas nacionales de la calidad del aire
Observar las tendencias a mediano y largo plazo.

REPRESENTATIVIDAD DE LA ESTACIÓN

. Esta estación fue instalada allí con el objetivos de conocer la calidad del aire en el área de influencia de la central Termoeléctrica, teniendo en cuenta las quejas por parte de la comunidad, la estación se ubicó a una distancia de 500 metros de la fuente de emisión en los lagos de enfriamiento entre la empresa de generación eléctrica y el municipio de Paipa.
. Únicamente se monitorea PM-10 y SO2 teniendo en cuenta el efecto de la emisión por la combustión del carbón al tratarse de una central Termoeléctrica.

FUENTES DE EMISIÓN

PRINCIPAL FUENTE:	Emisiones de las centrales de Generación eléctrica GENSA S.A. y ELECTROSOCHAGOTA.
SEGUNDA FUENTE:	Emisiones vehiculares por transito de vehiculos sobre la vía doble Calzada Paipa -Tunja y viceversa.
TERCERA FUENTE:	

CONFIGURACIÓN DE LA ESTACIÓN

No Aplica		MÉTODO DE REFERENCIA	MARCA	MODELO	SERIAL	CÓDIGO	METEOROLOGÍA	
PM 10	☑	EQPM-1102-150	THERMO	FH 62 c14	E- 1917	3628	DV	☑
PM 2.5	☐	No Aplica	No Aplica	No Aplica	No Aplica	No Aplica	VV	☑
CO	☐	No Aplica	No Aplica	No Aplica	No Aplica	No Aplica	TEMP	☑
SO2	☑	EQSA-0809-188	ECOTECH	SERINUS 50	10 0546	4089	HR	☑
NO2	☐						LLUVIA	☑
O3	☐						PRESIÓN	☑
OTRO	☐						RAD.SOLAR	☑

OTROS EQUIPOS:	
OTROS SENSORES:	Termohigrometro Benetch GM1365, con placa interna 7709

REGISTRO INFORME DE RESULTADOS
PARTE C. CALIDAD DE AIRE IP-001T-23

Corpoboyacá	CORPORACIÓN AUTÓNOMA REGIONAL DE BOYACÁ	AUTORIDAD AMBIENTAL	
		FORMATO DE REGISTRO	
	SISTEMA INTEGRADO GESTIÓN DE LA CALIDAD	FGR-109	Página 4 de 4
		Versión 7	15/07/2019

REGISTRO HOJA DE VIDA DE EQUIPOS

PARTE D: REGISTRO DE ESTACIONES DE CALIDAD DEL AIRE

NOMBRE DE LA ESTACIÓN:	MÓVIL 3 DE KOICA UNIVERSIDAD JUAN DE CASTELLANOS		RED/IP:	192.168.5.60
NOMBRE CORTO:	MOVIL 3 DE KOICA		ID:	7
UBICACIÓN	LATITUD:	5º 31'27,49"	ALTITUD m.s.n.m. (m):	2782
	LONGITUD:	73º 21'53,85"	ALTURA DEL SUELO (m):	NIVEL TERRENO
ENTORNO LOCAL: (Breve descripción)	Estación ubicada en la Universidad Juan de Castellanos en zona urbana del sur de la ciudad de Tunja.			

TIPO DE ESTACIÓN E INFORMACIÓN

NIVEL I: ÁREA		NIVEL II: TIEMPO		NIVEL III: EMISIONES DOMINANTES	
URBANA	☑	FIJA	☐	TRAFICO	☑
SUBURBANA	☐			PUNTO CRITICO	☐
RURAL	☐	INDICATIVA	☑	INDUSTRIAL	☐
				DE FONDO	☐

NIVEL IV INFORMACIÓN ADICIONAL

TRAFICO

DISTANCIA AL BORDE (m):	25 m
ANCHO DE LA VÍA (m):	20 m
TRAFICO DIARIO SENTIDO 1:	Occidente-Oriente
TRAFICO DIARIO SENTIDO 2:	Norte-Sur
VELOCIDAD PROMEDIO:	Sur-Norte
% VEHÍCULOS PESADOS:	No aplica
ESTADO DE LA VÍA:	Pavimentada

INDUSTRIAL

TIPO DE INDUSTRIA:	No aplica
DISTANCIA A FUENTES (km):	No aplica
DIRECCIÓN (GRADOS):	No aplica

INDICATIVAS

TIEMPO DE MUESTREO:	1 año
SECO / HÚMEDO:	SECO/HÚMEDO
FECHA DE INICIO:	oct-22

PUNTO CRÍTICO

FUENTE EVALUADA:	☐
CALLE ENCAJONADA:	☐
CALLE LIBRE:	☐

RURALES DE FONDO

CERCANA CIUDADES:	☐
REGIONALES:	☐

OBJETIVOS DE LA ESTACIÓN

Estudiar fuentes de contaminación de la zona sur de Tunja
Determinar el cumplimiento de las normas nacionales de la calidad del aire.
Observar las tendencias a mediano y largo plazo.

REPRESENTATIVIDAD DE LA ESTACIÓN

. Estación móvil de monitoreo de calidad del aire instalada en ese sitio para estudiar los maximos permisibles de calidad del aire en la ciudad de Tunja, en esta zona no existe industrias pero si fuentes moviles las cuales se quiere evaluar su impacto en la calidad del aire, es una estacón urbana donde por primera vez se monitorea en el Sur de la ciudad.

. La estación se encuentra localizada a 1 metro sobre el nivel del suelo.
. Se monitorean todos los contaminantes criterio (PM-10, PM-2.5, SO2, O3, CO y NOX).

FUENTES DE EMISIÓN

PRINCIPAL FUENTE:	Fuentes moviles
SEGUNDA FUENTE:	No aplica
TERCERA FUENTE:	No aplica

CONFIGURACIÓN DE LA ESTACIÓN

PARÁMETRO		MÉTODO DE REFERENCIA	MARCA	MODELO	SERIAL	CÓDIGO	METEOROLOGÍA	
PM 10	☑	EQPM-0404-151	ENVIRONEMENT	MP101M	4969	7531	DV	☑
PM 2.5	☑	EQPM-1013-211	ENVIRONEMENT	MP101M	4962	7532	VV	☑
CO	☑	RFCA-0206-147	ENVIRONEMENT	CO12M	2079	7530	TEMP	☑
SO2	☑	EQSA-0802-149	ENVIRONEMENT	AF22M	2517	7527	HR	☑
NO2	☑	RFNA-0202-146	ENVIRONEMENT	AC32M	04. 2853	7528	LLUVIA	☑
O3	☑	EQOA-0206-148	ENVIRONEMENT	O342M	1730	7529	PRESIÓN	☑
OTRO	☐						RAD.SOLAR	☑

OTROS EQUIPOS:	
OTROS SENSORES:	Termohigrometro Benetch GM1365, con placa interna 7704

Anexo 2. PGR-06 Atención solicitudes de servicio
Anexo 3. Datos meteorológicos de las estaciones para el periodo 1 de enero a 31 de marzo de 2023