

CORPORACIÓN AUTÓNOMA REGIONAL DE BOYACÁ "CORPOBOYACÁ"

COMITÉ DE DIRECCION

INFORME DE EVALUACIÓN A LA AUDIENCIA PÚBLICA DE RENDICIÓN DE CUENTAS A LA CIUDADANIA SOBRE EL SEGUIMIENTO AL CUMPLIMIENTO DEL PLAN DE ACCIÓN 2007-2011

Fecha de celebración de la audiencia: 29 de abril de 2011
Fecha de emisión del informe de evaluación: 4 de mayo de 2011

PRESENTACIÓN

La Corporación Autónoma Regional de Boyacá "CORPOBOYACÁ", hizo convocatoria a la ciudadanía y comunidad en general para la asistencia a la audiencia pública de rendición de cuentas a la ciudadanía con el propósito de presentar y socializar las acciones adelantadas en cumplimiento al Plan de Acción 2007-2011, teniendo en cuenta lo normado en el artículo 32 de la Ley 489 de 1998 sobre "Democratización y Control Social de la Gestión Pública" donde se contemplan las audiencias públicas como acciones necesarias para involucrar a la ciudadanía y organizaciones de la sociedad civil para la formulación, ejecución, control y evaluación de la gestión pública, lo normado en el Decreto 330 de 2007 y lo suscrito en el Pacto por la Transparencia con la Vicepresidencia de la República.

Esta invitación se hizo extensiva a las organizaciones sociales, sectores públicos y privados, organismos no gubernamentales y entes de control, a través de invitación directa, avisos fijados en las carteleras de la Corporación y de las Administraciones Municipales de la jurisdicción y de medios masivos como prensa (Boyacá 7 Días), radio y página web corporativa.

EVALUACIÓN DE LA AUDIENCIA

El Comité de Dirección de la Corporación Autónoma Regional de Boyacá CORPOBOYACA dentro del seguimiento a la adecuada implementación del Modelo Estándar de Control Interno ha efectuado la evaluación a la audiencia pública de rendición de cuentas, verificando el cumplimiento a la normatividad actual vigente, en este caso al Decreto 330 del 8 de febrero de 2007 (artículo 26) sobre "Audiencias públicas de seguimiento al Plan de Acción Trienal, PAT. Una vez aprobado el Plan de Acción Trienal, PAT, El Director General de la Corporación Autónoma Regional convocará en el mes de abril de cada año a una audiencia pública en la cual presentará el estado de nivel de cumplimiento del PAT, en términos de productos, desempeño de la Corporación, en el corto y mediano plazo y su aporte al cumplimiento del Plan de Gestión Ambiental Regional - PGAR", destacándose el cumplimiento en lo siguiente:

Convocatoria. El Director General de la Corporación mediante un aviso publicado en la página web corporativa y en diario de amplia circulación (Boyacá 7 días-casa editorial El Tiempo S.A) convocó a los representantes de los diferentes sectores públicos y privados, las organizaciones no gubernamentales, la comunidad en general y a los entes de control a participar en la audiencia pública a celebrarse el 29 de abril en las instalaciones del aula ambiental del CORPOBOYACA.

El aviso de convocatoria fue expedido con treinta (30) días calendario antes de la celebración de la presente audiencia pública.

El aviso se fijó al día siguiente de su expedición y permaneció fijado por más de diez (10) días hábiles en la Secretaría General de la Corporación; así mismo ese aviso se publicó y se remitió para ser fijado en las Alcaldías y Personerías de los municipios localizados en la jurisdicción de CORPOBOYACA.

Disponibilidad del Plan de Acción 2007-2011: El documento ha estado a disposición de los usuarios de los servicios ambientales y de la comunidad en general, tanto en medio física en el Centro de Documentación de la Corporación, así como en medio magnético en la página web corporativa.

En la presentación del avance del Plan de Acción, por parte del Director General de la Corporación se hizo énfasis en los **6 programas**:

1. DIRECCIONAMIENTO ESTRATÉGICO,
2. SISTEMAS HÍDRICOS,
3. ECOSISTEMAS ESTRATÉGICOS Y BIODIVERSIDAD,
4. PROCESOS PRODUCTIVOS SOSTENIBLES,
5. PREVENCIÓN DE LA CONTAMINACIÓN E
6. INSTRUMENTAL

y en los **14 proyectos** identificados:

1. EJERCICIO DE LA AUTORIDAD AMBIENTAL,
2. PLANIFICACIÓN AMBIENTAL TERRITORIAL,
3. SISTEMA DE DESARROLLO ADMINISTRATIVO,
4. EDUCACIÓN Y COMUNICACIÓN PARA LA PARTICIPACIÓN,
5. GESTIÓN DE LA OFERTA HÍDRICA,
6. GESTIÓN DE LA CALIDAD HÍDRICA,
7. POMCA RIO CHICAMOCHA,
8. POMCA TOTA,
9. POMCA RIO GARAGOA,
10. MANEJO INTEGRAL DE ECOSISTEMAS ESTRATÉGICOS Y BIODIVERSIDAD,
11. GESTIÓN AMBIENTAL SECTORIAL Y MERCADOS VERDES,
12. GESTIÓN AMBIENTAL URBANO REGIONAL,
13. REDES DE MONITORIO Y LABORATORIO DE CALIDAD AMBIENTAL,
14. SISTEMA DE GESTIÓN DE INFORMACIÓN.

Así mismo se hizo énfasis en el desarrollo del plan financiero del Plan de Acción 2007-2011 y la congruencia tanto en la ejecución de programas y proyectos frente a lo previsto en el Plan de Gestión Ambiental Regional PGAR 2009-2019.

El informe se estructuró en tres temas fundamentales así:

- Informe Administrativo y Financiero.
- Informe sobre la Función Misional
- Informe del Sistema de Control Interno

En la presentación del avance del Plan de Acción 2007-2011, por parte del Director General de la Corporación se hizo énfasis en los **6 programas** acordes al Plan de Gestión Ambiental Regional PGAR 2009-2019, como son:

1. DIRECCIONAMIENTO ESTRATÉGICO,
2. SISTEMAS HÍDRICOS,
3. ECOSISTEMAS ESTRATÉGICOS Y BIODIVERSIDAD,
4. PROCESOS PRODUCTIVOS SOSTENIBLES,
5. PREVENCIÓN DE LA CONTAMINACIÓN E
6. INSTRUMENTAL

y en los **14 proyectos** identificados:

1. EJERCICIO DE LA AUTORIDAD AMBIENTAL,
2. PLANIFICACIÓN AMBIENTAL TERRITORIAL,
3. SISTEMA DE DESARROLLO ADMINISTRATIVO,
4. EDUCACIÓN Y COMUNICACIÓN PARA LA PARTICIPACIÓN,
5. GESTIÓN DE LA OFERTA HÍDRICA,
6. GESTIÓN DE LA CALIDAD HÍDRICA,
7. POMCA RIO CHICAMOCHA,
8. POMCA TOTA,
9. POMCA RIO GARAGOA,
10. MANEJO INTEGRAL DE ECOSISTEMAS ESTRATÉGICOS Y BIODIVERSIDAD,
11. GESTIÓN AMBIENTAL SECTORIAL Y MERCADOS VERDES,
12. GESTIÓN AMBIENTAL URBANO REGIONAL,
13. REDES DE MONITORIO Y LABORATORIO DE CALIDAD AMBIENTAL,
14. SISTEMA DE GESTIÓN DE INFORMACIÓN.

Así mismo se hizo énfasis en el desarrollo del plan financiero del Plan de Acción y con respecto a cada una de las partes se trataron acápites importantes entre los que se destacan:

➤ **INFORME ADMINISTRATIVO Y FINANCIERO.**

CONCEPTO	APROPIACIÓN INICIAL	MODIFICACIONES	PRESUPUESTO DEFINITIVO	TOTAL EJECUTADO	% EJECUCION
GASTOS DE FUNCIONAMIENTO					
GASTOS DE PERSONAL	3.132.902.473	3.600.000	3.136.502.473	2.884.562.262	91,97%
GASTOS GENERALES	1.180.066.069	35.003.600	1.215.069.669	812.609.201	66,88%
TRANSFERENCIAS CORRIENTES	1.089.838.000	72.260.000	1.162.098.000	1.156.468.354	99,52%
TOTAL GASTOS DE FUNCIONAMIENTO	5.402.806.542	110.863.600	5.513.670.142	4.853.639.817,00	88,03%
DEUDA PUBLICA					
SERVICIO DE LA DEUDA INTERNA	0	662.253.000	662.253.000	484.199.605,00	73,11%
INVERSIONES	11.940.714.458	9.215.485.388	21.156.199.846	20.195.295.620	95,46%
TOTAL PRESUPUESTO	17.343.521.000	9.988.601.988	27.332.122.988	25.533.135.042	93,42%

- **ACTIVIDAD CONTRACTUAL**

En los siguientes cuadros se muestra el valor total contratado a través de órdenes de mínima cuantía, contratación directa, selecciones abreviadas, licitaciones públicas y el comportamiento de la Corporación frente a suscripción de convenios.

ACTIVIDAD CONTRACTUAL RESUMEN CON CORTE A 31 DE DICIEMBRE DE 2010					
TIPO DE CONTRATO	AD	VALOR INICIAL	ADICIONADO	VALOR LIBERADO	VALOR TOTAL
CONTRATO DE PRESTACION DE SERVICIOS	110	2.377.060.663,00	289.329.226,00	124.455.118,00	2.541.934.771,00
CONTRATO DE SERVICIOS	3	354.625.856,00			354.625.856,00
CONTRATO DE EJECUCION DE OBRA	6	1.164.343.327,84	471.841.682,00	361,00	1.636.184.648,84
CONTRATO DE SUMINISTRO	5	327.264.444,50	9.272.644,00		336.537.088,50
CONTRATO DE ARRENDAMIENTO	11	55.225.086,00	1.115.400,00		56.340.486,00
CONTRATO INTERADMINISTRATIVO	1	62.183.606,00	5.400.000,00		67.583.606,00
ORDEN DE PRESTACION DE SERVICIOS	131	928.681.168,00	104.185.600,00	28.273.419,00	1.004.593.349,00
ORDEN DE SERVICIOS	107	533.267.133,60	5.187.448,00	20.946.318,00	517.508.263,60
ORDEN DE CONSULTORIA	5	61.506.650,00	6.950.692,00		68.457.342,00
ORDEN DE SUMINISTRO	31	236.506.989,11		630.000,00	235.876.989,11
CONTRATO DE CONSULTORIA	1	84.981.693,00			84.981.693,00
CONTRATO DE COMISION	1	198.284.953,00			198.284.953,00
TOTAL	412	6.383.931.570,05	893.282.692,00	174.305.216,00	7.102.909.046,05

- **ACTIVIDAD CONTRACTUAL CONVENIOS**

No. DE TOTAL CONVENIOS SUSCRITOS	151 CONVENIOS	
	VALOR (\$)	%
APORTES CORPOBOYACA	15.272.129.251	65,30
APORTES CONTRAPARTIDA	8.115.338.19.00	34,70
TOTAL	23.387.467.270.00	100,00

➤ METAS LOGRADAS POR CADA UNO DE LOS PROYECTOS CORPORATIVOS.

El avance financiero para la vigencia 2010 fue del 95% y el avance físico fue del 90%; así mismo el avance financiero acumulado Plan de Acción 2007-2011 es del 75% y el avance físico del 73% y sobre las acciones se destaca lo siguiente:

PROYECTO SISTEMA DE DESARROLLO ADMINISTRATIVO

- ✓ Ejecución de auditoría de transferencia predial a los 87 municipios.
- ✓ Apoyo Financiero al municipio de Iza en la actualización catastral (Urbano – Rural).
- ✓ Apoyo en innovación tecnológica para facturación, recaudo y control predial a los municipios de la jurisdicción, mediante la entrega en comodato de un computador.
- ✓ En construcción Aula Ambiental y de Naturaleza, con avance en la parte física del 75%.
- ✓ Ejecución de la auditoría externa de seguimiento al Sistema de Calidad, logrando mantener la certificación.

PROYECTO PLANIFICACION AMBIENTAL TERRITORIAL

- ✓ Fortalecimiento y continuidad en la **evaluación y seguimiento** al ordenamiento territorial a 16 municipios, en lo referente a los determinantes ambientales.
- ✓ Apoyo Técnico en la **elaboración de Planes de Acción para la Gestión del Riesgo** a 47 municipios cuya formulación deberá verse reflejada en los eventuales procesos de modificación de los Ordenamientos Territoriales municipales.
- ✓ **Asistencia Técnica** en procesos de Ordenamiento territorial y modificación del EOT a 20 municipios (100% solicitudes atendidas).
- ✓ Culminación proyecto piloto para la **zonificación y monitoreo de zonas secas** en el municipio de Villa de Leyva

FORTALECIMIENTO DE INSTRUMENTOS DE PLANIFICACIÓN

- ✓ En formulación el Plan de Ordenación y manejo Ambiental de la cuenca Hidrográfica del Río Fonce.
- ✓ Formulación y adopción del Plan General de Ordenación Forestal - PGOF.
- ✓ Se continuó con la implementación del Plan Ambiental Uwa.
- ✓ Actualización Plan de Acción Generación Térmica.
- ✓ Participación en la conformación Nodo Andino sobre Cambio Climático.
- ✓ Incentivos a la Conservación: Proyecto piloto para definición de estrategias para el pago servicios Ambientales en Cane Iguaque y Teatinos – Gachaneca MAVDT -Fundación Patrimonio Natural CORPOBOYACA.

COORDINACION INTERINSTITUCIONAL PARA LA PREVENCIÓN DE DESASTRES

- ✓ Gestión (Servicio de Helicópteros, químicos retardantes, personal especializado) ante el Sistema Nacional para Prevención y Atención de Desastres en la Atención de emergencias causadas por los incendios e inundaciones registradas en Boyacá como la presentada en la ciudad de Tunja y en la cuenca alta del Río Chicamocha.

- ✓ Gestión ante la Agencia Americana para la Prevención y Atención de Desastres para América y el Caribe OFDA y el Sistema Nacional para la Prevención y Atención de Desastres, obteniendo la donación de herramientas, equipos y dotación especializada para los Cuerpos de Bomberos de Tunja, Sogamoso, Duitama y Villa de Leyva, por un monto de SEISCIENTOS MILLONES DE PESOS (\$600.000.000).
- ✓ Acompañamiento técnico y logístico (motobombas, herramientas, personal) a los municipios de Tunja, Paipa, Duitama, Sogamoso, Santa Rosa de Viterbo, Nobsa, Tibasosa, Tuta, Firavitoba e Iza a la atención de la emergencia.
- ✓ Gestión ante DIACO para la consecución de ecoproductos para el manejo de las áreas inundadas de los diez municipios afectados de la Cuenca Alta del Río Chicamocha. Estos incluyen productos para el mejoramiento de los suelos, construcción de jarillones y arreglo de carretables.
- ✓ Activación de la Comisión Asesora de Incendios Forestales e implementación de 15 nuevas brigadas para la prevención y atención de incendios forestales en la provincia de Lengupá (ASOLENGUPA), Cuenca Lago de Tota (Aquitania – Tota) y en los municipios de Villa de Leyva y Chíquiza.
- ✓ Total Brigadas activas a 2010: 51 Brigadas Forestales Comunitarias en 25 municipios.
- ✓ Se apoyo técnica a 32 municipios para la elaboración del Plan Local de Emergencias y Contingencia.
- ✓ Formulación de dos (2) estudios de riesgo en los municipios de Cerinza y Firavitoba

PLANIFICACION PARA EL MANEJO Y CONSERVACION DE LA BIODIVERSIDAD HACIA LA CONSOLIDACIÓN DEL SIRAP -CORPOBOYACA

- ✓ Alinderación para la Declaratoria del Parque Natural Regional Páramo El Consuelo – Pan de Azúcar en jurisdicción de los municipios de Santa Rosa de Viterbo, Cerinza, Belén y Tutazá.
- ✓ En ejecución la Formulación del PMA para el PNR Siscunsi-Ocetá.
- ✓ Apoyo técnico y financiero para el manejo del Sistema Municipal de áreas SIMAP-CUCAITA.
- ✓ Apoyo técnico para el manejo de la Red de Reservas Naturales de la Sociedad Civil en el municipio de Tinjacá.
- ✓ Conformación de los comités locales de las Áreas protegidas de PNR Serranía El Peligro, PNR Rabanal, RFP Serranía El Peligro, RFP Cuchilla Sucuncuca, RFP Cuenca alta del Río Cravo Sur, Reservas naturales de la sociedad Civil y Áreas protegidas municipales (Duitama) con miras a la conformación de la red física del SIRAP-CORPOBOYACA.

En proceso de Formulación programa regional conservación del Puma y la atención al conflicto humano-felinos

PROYECTO EDUCACION Y COMUNICACIÓN PARA LA PARTICIPACION EDUCACIÓN AMBIENTAL

- ✓ Diseño y socialización estrategia de implementación proyectos ciudadanos de E. A. PROCEDA en los municipios de: Puerto Boyacá, Cerinza, Tibasosa, Moniquira, Santana, Cómbita, Sotaquirá y Villa de Leyva .160 representantes de los núcleos familiares impactados.
- ✓ Acompañamiento a 19 Instituciones Educativas en la implementación de PRAES e incorporación al Plan Educativo Institucional (PEI), en los municipios de: Miraflores, Rondón,

Siachoque, Chivatá, Nobsa, Samacá, Toca, Otanche, Puerto Boyacá, Paipa , Soracá, Aquitania, Paz de Río y Socha.

Población educativa impactada:

- ✓ 106 docentes, 1282 estudiantes y 573 padres de familia.
- ✓ 90 dinamizadores ambientales graduados en la cuenca del Lago de Tota, en temas relacionados con el correcto uso y manejo de los recursos naturales.
- ✓ 31 lagonautas capacitados como promotores ambientales en la conservación y cuidado del Lago de Tota.
- ✓ Conformación de 10 Comités Técnicos Interinstitucionales de Educación Ambiental.

ESTRATEGIA DE RESPONSABILIDAD SOCIAL EMPRESARIAL

- ✓ COMFABOY: Apoyo a la impresión del libro ecológico Páramos de Boyacá.
- ✓ Convenio con la fundación MILPA, DIACO, Empresa Colombiana de Minerales y CORPOBOYACÁ (Apoyo económico para la construcción del aula ambiental)
- ✓ Acerías Paz del Río (acuerdo de cooperación institucional para el desarrollo de programas con impacto en responsabilidad social empresarial y fortalecimiento de imagen institucional).

DIACO: Consecución de ecoproductos, para el manejo de las áreas inundadas de diez municipios afectados de la Cuenca Alta del Río Chicamocha. Estos incluyen productos para el mejoramiento de los suelos, construcción de jarillones y arreglo de carretables

Ajuste y Socialización Plan Institucional de Gestión Ambiental CORPOBOYACÁ – PIGA- en las estrategias de: disminución del consumo de energía, agua, papel, tinta y gestión integral de residuos sólidos.

PROYECTO MANENO INTEGRAL DE ECOSISTEMAS ESTRATÉGICOS Y BIODIVERSIDAD

Implementación de acciones contempladas en el Plan de Manejo PNR Serranía de las Quinchas.

- ✓ Implementación de proyectos agroforestales asociados a cacao en 10 Has. Familias beneficiadas: **35**, municipio de Otanche.
- ✓ Establecimiento de proyectos piloto en sistemas silvopastoriles para 14 Has, beneficiando a **60 familias** del municipio de Otanche.
- ✓ Implementación del programa de Conservación y manejo en la Reserva Forestal Sucuncuca.
- ✓ Programa de incentivos a la conservación, beneficiando a **60 familias** con proyectos productivos sostenibles y educación ambiental.
- ✓ Ejecución de un programa del PMA del la RFP del Malmo mediante el repoblamiento forestal con 6.500 plántulas de especies nativas con su respectivo aislamiento.

IMPLEMENTACION DE PLANES DE MANEJO AMBIENTAL PMA EN PÁRAMOS Y OTROS ECOSISTEMAS ESTRATÉGICOS

- ✓ Tota - Pisba – Cocuy
- ✓ Ejecución de obras biomecánicas de estabilización de taludes en la vereda Chulavita Municipio de Boavita.
- ✓ Mantenimiento de 31 hectáreas plantadas en los municipios de Mongui y San Mateo

MANEJO Y CONSERVACIÓN DE LA FAUNA SILVESTRE Y ESPECIES AMENAZADAS

- ✓ Ejecución del plan de conservación para el manejo y uso sostenible del Pino Colombiano
- ✓ Repoblamiento y enriquecimiento de áreas degradadas mediante la siembra y aislamiento de 6.000 plántulas de la especie, veredas Rusa y Rusita del municipio de Miraflores
- ✓ Ejecución el plan de conservación para el manejo y uso sostenible del Cóndor Andino.
- ✓ Monitoreo a nueve (9) individuos que se han liberado en años anteriores y su interrelación con las poblaciones nativas.

MANEJO Y CONSERVACIÓN DE LA FAUNA SILVESTRE Y ESPECIES AMENAZADAS.

- ✓ Operación del centro de rehabilitación y Hogar de paso.
- ✓ Ingreso al hogar de 163 ejemplares de fauna silvestre, producto de decomisos.
- ✓ Formulación de la estrategia regional para la conservación de oso andino, cóndor y felinos
- ✓ Rehabilitación de un ejemplar de oso andino incautado en el municipio de Mongua, en convenio con CORPOCHIVOR.
- ✓ Monitoreo Áreas de Importancia para la Conservación de las Aves - AICAS
- ✓ Formulación de la estrategia para la conservación y manejo de aves AICAS de la ciénaga de Palagua y Bosques Andinos del Valle de Lengupá
- ✓ Ejecución de dos (2) monitoreos de aves en el AICA Tota con apoyo de la UPTC.

APOYO TÉCNICO Y FINANCIERO PARA LA ADQUISICIÓN DE ÁREAS ESTRATÉGICAS

MUNICIPIO	CONVENIO	No. de Ha	COFINANCIACIÓN MUNICIPIO	COFINANCIACIÓN CORPOBOYACÁ
San Eduardo	2010-049	46	\$ 20.000.000	\$ 50.000.000
Berbeo	2010-112	62	\$ 51.470.000	\$ 45.000.000
Toca	2010-047	95	\$ 90.000.000	\$ 100.000.000
Chivatá	2010-064	20	\$ 8.600.000	\$ 34.400.000
Cameza	2010-060	20	\$ 10.000.000	\$ 40.000.000
Paipa	2010-041	50	\$ 50.000.000	\$ 190.640.000
Miraflores	2010-059	89	\$ 20.000.000	\$ 120.000.000
Aquitania	2010-142	125	\$ 65.000.000	\$ 45.000.000
Villa de Leiva	2010-130	66	\$ 34.000.000	\$ 20.000.000
TOTAL		573	\$ 349.070.000	\$ 565.040.000
PORCENTAJE %			38%	62%

RESTAURACIÓN ECOLÓGICA.

Implementación del plan de restauración para áreas afectadas por incendios en el Parque Natural Regional - PNR Rabanal:

- ✓ Quince (15) hectáreas en proceso de restauración comunitaria aisladas.
- ✓ Cuatro (4) brigadas contra incendios capacitadas y dotadas.

DESARROLLO ECOTURISTICO

Implementación de los programas de Desarrollo Ecoturístico:

- ✓ Dos senderos ecológicos: Páramo de Hirva y Curies 3 km; Isla de San Pedro 500 m., localizadas en el municipio de Aquitania.
- ✓ Señalización de los sendero ecoturístico la Gotera en el municipio Paipa y Ojo de Agua ubicado Parque Natural Municipal - PNM Ranchería.

FORTALECIMIENTO DE GRUPOS DE TRABAJO EN PÁRAMOS Y ORGANIZACIONES COMUNITARIAS

Duitama 70 familias, Paipa 60 familias, Santa Rosa de Viterbo 10 familias, Siachoque 30 familias y otras en Pesca, Combita, Sotaquirá y Paipa, en donde se desarrollaron proyectos productivos.

PROYECTO GESTION DE LA OFERTA HIDRICA

REFORESTACIÓN - PROYECTO FORESTAL COMUNITARIO

PROYECTO	REFORESTACIÓN 2010 (Has)
GESTIÓN DE LA OFERTA HÍDRICA	61
GENERACIÓN TÉRMICA	102
POMCA CHICAMOCHA	180
POMCA GARAGOA	27.8
POMCA TOTA	9.5
PLANIFICACIÓN AMBIENTAL TERRITORIAL	27
ECOSISTEMAS ESTRATEGICOS	17
TOTAL	424.3

PROYECTO	MANTENIMIENTO 2010 (Has)
GESTIÓN DE LA OFERTA HÍDRICA	33
GENERACIÓN TÉRMICA	116
POMCA CHICAMOCHA	152.4
POMCA GARAGOA	15.3
ECOSISTEMAS ESTRATEGICOS	16
TOTAL MANTENIMIENTO 2010	332.7

REGLAMENTACIÓN DE CORRIENTES HÍDRICAS A PARTIR DE CUENCAS PRIORIZADAS

- ✓ En ejecución convenio para la reglamentación de los Ríos Surba, Duitama y Río Chiquito, Municipios de Firavitoba, Pesca, Iza y Sogamoso.
- ✓ En ejecución la reglamentación de la corriente Teatinos en los municipio de Cucaita y Samacá, avanzando en el censo de usuarios del recurso hídrico (En convenio con CORPOCHIVOR).

PROYECTO POMCA LAGO DE TOTA

- ✓ Extracción de 12.800 m³ de vegetación acuática en los sitios de mayor eutroficación de Elodea.
- ✓ Realización de la primera mesa interinstitucional por el Lago de Tota, debido al bajo nivel que presentó el mismo, descendiendo a 3.013,62 msnm El nivel del lago a 31 de diciembre de 2010 es de 3015.03 m.s.n.m. Cota máxima de inundaciones
- ✓ Desarrollo del proyecto de investigación científica "EVALUACIÓN DE LA UTILIZACIÓN DE HONGOS MICORRIZOGENOS Y DOS SUSTRATOS EN EL ESTABLECIMIENTO DE TRES ESPECIES FORESTALES NATIVAS EN EL VIVERO DE HATOLAGUNA LA CUENCA HIDROGRAFICA DEL LAGO DE TOTA"; el cual se encuentra en proceso de ejecución (Sustratos alternativos para todo el proceso de producción de material vegetal, obteniéndose mayor desarrollo de las plántulas con menos insumos)
- ✓ Recuperación de 350 ml de ronda del lago Sochagota, Fase III.
- ✓ Recuperación de 1.542 ml de la ronda de la Quebrada Dividivi sector la esmeralda Municipio de Paipa.
- ✓ Limpieza y mantenimiento de la zona de conservación del Río Chicamocha en aproximadamente 3.000 metros lineales, como obras de prevención para la temporada invernal prevista por el IDEAM.

ACCIONES DE PREVENCIÓN Y MITIGACIÓN DEL RIESGO POR DESASTRES NATURALES (RECURSO HIDRICO)

INTERVENCIÓN CORPOBOYACÁ	APOYO TÉCNICO E INFORMATIVO				Actividad
	Miembros	Numero de Informes Técnicos	Actividades de mitigación (inversión)	Apoio Informativo	
Monquiró	1	1	-	-	Atención a la solicitud de apoyo para atención de emergencia dada por la temporada invernal la cual causa inestabilidad en el suelo que limita con el río Monquiró ocasionado por la socavación en el condominio Comfahoy.
Monitoreo, Cuenca alta y media del Río Chicamocha	7	3	-	4	Registro fotográfico y Geo-posicionamiento de las zonas afectadas; esto en marco de la visita de inspección ocular a los puntos críticos y de riesgo.
San Eduardo	1	1	-	-	Visita técnica al municipio realizando el debido levantamiento fotográfico y de Geo-posicionamiento, avalúo de la situación y elaboración de informe técnico acorde a lo evidenciado.
Tunja-Doña Limbanía	1	1	-	-	Visita técnica a la zona realizando el debido levantamiento fotográfico y de Geo-posicionamiento y posterior informe técnico de la situación encontrada.
Iza	1	1	1	-	Registro fotográfico y Geo-posicionamiento de la zona afectada para posterior informe técnico de la situación evidenciada con establecimiento de convenio BI de 2010 con el objeto de aunar esfuerzos técnicos y financieros entre CORPOBOYACÁ y el municipio de Iza para efectuar la limpieza y mantenimiento del cauce de la quebrada Chiguata.
Apoyo limpieza represa la playa.	-	-	1	-	Limpieza del espejo de agua de la represa la playa en Tuta, Boyacá
Limpieza del cauce del río Chicamocha en el perímetro urbano de Paipa.	-	-	1	-	Limpieza del cauce
Jurisdicción de CORPOBOYACÁ	-	-	-	1	Taller Riesgo e Inundaciones y planes locales de emergencia y contingencia
Circulares Externas a Alcaldes, personereros, Empresas de Servicios Públicos, Juntas Administradoras de Acueductos, Distritos de Riego y demás Usuarios del Recurso Hídrico	-	-	-	3	Acciones a Implementar Frente al comportamiento de las precipitaciones en el país, Julio, Septiembre y octubre.

PROYECTO GESTION DE LA CALIDAD HIDRICA

CARACTERIZACIÓN Y MONITOREO DE FUENTES HÍDRICAS

- ✓ 196 aforos realizados en la parte media y baja de los tributarios del Lago de Tota.
- ✓ Dos (2) estudios de calidad del agua de las 22 estaciones del Lago de Tota y sus tributarios, identificando las zonas del lago con mayor afectación por cargas contaminantes con sus posibles causas
- 16 aforos en acequias en la salida del túnel de Cuitiva y base de datos actualizada, verificando la derivación de caudales y el cumplimiento de la resolución 029 de 2010.

SANEAMIENTO HÍDRICO

- ✓ Tunja. En ejecución convenios para la cofinanciación de la construcción de los Módulos II y III PTAR de Tunja, con recursos del empréstito por \$12.000.000.000.
- ✓ Duitama. Construcción del Sistema de tratamiento de aguas residuales domesticas fase uno \$1.063.000.000. Acompaña Gobierno Suizo
- ✓ Nobsa. Construcción del Interceptor San Roque \$400.000.000
- ✓ Belén. Construcción del Interceptor El Guirre segunda etapa \$300.000.000.

En ejecución **Estudio de modelación** de la corriente principal de la Subcuenca Río Monquirá y de la cuenca del Río Suárez,, avanzando en la línea base establecida para el diagnóstico del estado de la calidad hídrica.

A la fecha se ha realizado la evaluación y aprobación como apoyo técnico a **74** PSMV de cascos urbanos y **4** centros poblados.

Se cuenta con el documento final de la caracterización ambiental del Plan Departamental de Aguas de la jurisdicción de CORPOBOYACA y a su vez se firmo acta de concertación para las inversiones en el componente Gris.

PROYECTO GESTION AMBIENTAL SECTORIAL Y MERCADOS VERDES

SECTOR INDUSTRIAL Y MINERO

Construcción **horno de llama dormida** en el sector calero municipio de Nobsa con el fin de disminuir emisiones de material articulado y mejorar el proceso de producción.

MERCADOS VERDES Y BIOCOMERCIO

- ✓ Operación de la **ventanilla ambiental de mercados verdes** mediante el apoyo a los sectores productivos agrícolas: hierbas aromáticas, Papa y el sector ecoturístico.
- ✓ Desarrollo de 20 eventos de capacitación con 358 productores capacitados en temas relacionados con mercados verdes (Cacao) y promoción de ecoturismo .
- ✓ Apoyo técnico a senderos ecoturístico de Fura y Tena, cascada la tunera, municipio de Pauna.
- ✓ Apoyo al desarrollo de mercados verdes y biocomercio en los municipios de Duitama, Paz del río, Paipa, Sotaquirá.
- ✓ Promoción y fortalecimiento de **Trece (13) escuelas de campo** involucrando **200 nuevos usuarios** de la cuenca alta del Río Chicamocha. Municipios Soracá, Siachoque, Chivatá sectores Pontezuelas, Ricayá Norte y Sur, Santa Rosa, Duitama, Sotaquirá, Combita, Sogamoso, Tibasosa y Cuitiva.
- ✓ Diseño y edición del **manual técnico Sistemas de Producción Sostenibles en Cuencas Hidrográficas** y **manual del Facilitador Ambiental Rural**.

- ✓ **50 nuevos productores** capacitados en prácticas de agricultura sostenible en el municipio de Paipa (veredas Rincón de españoles, Marcura, Salitre, Tunal, Bonza, Cafios y Volcán).

CONSERVACION DE AGUA Y SUELO PROCAS

- ✓ Asesoría a 65 municipios provincias de Tundama, Sugamuxi, Norte y Gutiérrez, Valderrama, Centro, Lengupá, Ricaurte y Occidente implementación proyectos conservación de agua y suelo promocionando sistemas de producción amigables con el medio ambiente.
- ✓ 415 eventos de capacitación con una participación de 4.483 usuarios del proyecto en temas relacionados con agricultura y ganadería de conservación, calentamiento global y sus implicaciones y manejo de sistemas de agroforestales .
- ✓ Establecimiento de 1.923 has en agricultura y ganadería de conservación distribuidas así: Siembra de abonos verdes 443 has, labranza mínima y siembra directa 532 has, establecimiento de 948 has en renovación de praderas con asesoramiento, evaluación y seguimiento.
- ✓ Implementación de 370 has en Sistemas Agroforestales en la provincia de Occidente como apoyo a las alianzas productivas promocionadas por el Ministerio de Agricultura y la Gobernación del Departamento así: Quipama: 84 has, Pauna: 156 has y Otanche: 130 has

PROYECTO AMBIENTAL URBANO REGIONAL RESIDUOS SÓLIDOS

- ✓ Apoyo técnico y financiero a la construcción terraza 12 del relleno sanitario regional de Sogamoso; beneficiará a 39 municipios de las provincias de Tundama, Sugamuxi, Norte, Gutiérrez y Valderrama.
- ✓ Apoyo técnico y financiero para la disposición final de residuos sólidos en la provincia de Lengupá.
- ✓ Asistencia técnica a los sistemas de transformación y aprovechamiento de residuos orgánicos de los municipios de Miraflores, Pauna, Paipa y Sogamoso, para su optimización, a través de convenio Universidad Santo Tomás de Tunja.
- ✓ Realización de campañas ecológicas de recolección de residuos sólidos en la rivera del Lago de Tota y divulgación de los planes de devolución de envases de agro-químicos, con el apoyo de la policía ambiental, defensa civil, estudiantes del SENA, Corporación Campo Limpio.
- ✓ Desarrollo de proceso de investigación aplicada para la valorización de residuos industriales (escorias siderúrgicas) como agregado para concreto. Universidad de la Salle.
- ✓ Seguimiento al proceso de implementación de 34 PGIRS pertenecientes a los municipios de las Provincias de Lengupá, Occidente Alto, Norte y Gutiérrez.
- ✓ Seguimiento a 12 unidades piloto en las veredas de Hatoviejo (1), Susaca (1), Hatolaguna (2), Daito (1), Susaca (3), y Pérez (1) del municipio de Aquitania y vereda la puerta (3) del municipio de Tota. Conformación y operativización de la mesa sectorial de reciclaje.
- ✓ Implementación de convenios tendientes al desarrollo de procesos de minimización y aprovechamiento de residuos sólidos urbanos en los municipios de Duitama y Tunja.
- ✓ Asesoría a los municipios de la jurisdicción sobre la necesidad y urgencia de implementación del servicio de escombreras en marco de lo dispuesto en la Resolución 541 de 1994.
- ✓ Acompañamiento técnico al municipio de Soatá, frente a la definición de alternativas de manejo de residuos sólidos urbanos, con proyección regional para las provincias de Norte y Gutiérrez.
- ✓ En desarrollo convenio para adelantar investigación para el aprovechamiento de escorias blancas como material encalante en suelos ácidos. Convenio UPTC - SIDENAL – CORPOBOYACA.

RESIDUOS SOLIDOS PELIGROSOS

- ✓ Capacitación en temas de registro de generación de residuos peligrosos, registro único ambiental RUA sector manufacturero, manejo adecuado de escombros e implementación del comparendo ambiental a los municipios de la jurisdicción.

- ✓ Se coordinó con el representante de la corporación campo limpio y se recogieron aproximadamente 4 toneladas de empaques y envases de agroquímicos en los tres municipios de la cuenca del Lago de Tota.
- ✓ Desarrollo campaña de recolección y reciclaje de residuos de aparatos eléctricos y electrónicos – RAEE, en los municipios de Tunja, Paipa, Duitama y Sogamoso (9 Toneladas gestionadas), en cooperación con el MAVDT, EBSA y LITO.
- ✓ Acompañamiento y desarrollo de campañas de socialización para la formulación de herramientas de planificación para la gestión de Residuos Peligrosos – PEGIRESPEL en los sectores Industrial, Institucional (colegios y universidades), de servicios (hospitalarios y estaciones de servicio).
- ✓ Desarrollo de Foro regional de manejo integral de residuos peligrosos dirigido a generadores y gestores de residuos hospitalarios y similares.
- ✓ Seguimiento a los procesos de operación de sistemas de tratamiento de residuos peligrosos existentes en la jurisdicción (Marees S.A. E.S.P, Emir S.A. E.S.P., Combustibles Boyacá)

HOSPITALES VERDES

Segunda versión del programa **Hospital Verde**, vinculándose 10 Empresas Sociales del Estado más, para un total de 20 ESE, en la adopción de prácticas de Producción Más Limpia, en el uso eficiente de agua y energía, manejo integral de residuos hospitalarios y manejo seguro de sustancias químicas.

El programa recibió el **premio internacional Green Apple** por mejor práctica ambiental, en la Casa de los Comunes en Londres en la categoría oro, al cual aplicaron este año 500 compañías, organizaciones y entidades gubernamentales que están llevando a cabo proyectos que benefician al medio ambiente.

Este premio es el reconocimiento al esfuerzo hecho por los diferentes actores participantes de este proceso, como son la CDMB, CORPOBOYACÁ, CORPOCHIVOR, Secretaría de Salud de Boyacá, la UIS, el Ministerio de la Protección Social y la Corporación Ecoeficiencia.

PROYECTO EJERCICIO DE LA AUTORIDAD AMBIENTAL

TIPO DE EXPEDIENTE	TOTAL DE TRAMITES ATENDIDOS
LICENCIAS AMBIENTALES	78
APROVECHAMIENTO FORESTAL	100
CONCESION DE AGUAS	598
EMISIONES ATMOSFERICAS	56
INFRACCIONES AMBIENTALES	471
RESIDUOS HOSPITALARIOS	8
INVESTIGACION CIENTIFICA	4
OCUPACION DE CAUCE	16
PERMISO DE VERTIMIENTOS	34
EXPLORACION DE AGUAS	30
MSLA	2
TOTAL TRÁMITES	1397

- ✓ Se continuó con la ejecución de los convenios para el apoyo a la gestión local y regional con los municipios: El Cocuy, Chiscas, El Espino, Panqueba, San Mateo, Boavita, Puerto Boyacá, Zetaquirá, Miraflores, Berbeo, San Eduardo, Páez Y Rondón.
- ✓ Ejecución del 100% del Plan de Seguimiento a licencias, permisos, autorizaciones y concesiones para la vigencia.
- ✓ Saneamiento físico, técnico y jurídico de 1.300 expedientes cumpliendo la meta del Plan de Acción.
- ✓ En operación siete (7) unidades regionales con sede en los municipios de: Boavita, Sogamoso, Aquitania, Paipa, Miraflores, Puerto Boyacá y Otanche
- ✓ Realización de veinte (20) operativos de control a emisiones en chircales y caleras.
- ✓ Expedición de 1.065 salvoconductos para movilización de productos forestales, equivalentes a 12.328 m3.
- ✓ Decomiso de 411,65 m3 de madera en 160 operativos realizados
- ✓ Suspensión de 26 actividades mineras de 35 operativos de minería realizados.
- ✓ Realización de 25 operativos a 66 empresas, para el Registro de Generadores de Residuos Peligrosos.
- ✓ Realización de 60 operativos para el control del tráfico ilegal de fauna silvestre en los cuales se han decomisado 168 individuos de fauna.

PROCESOS PERMISIONARIOS DECIDIDOS 2010

✓ Licencias Ambientales	51
✓ Aprovechamientos Forestales	91
✓ Concesiones de Agua	478
✓ Permisos de Vertimiento	1
✓ Aprobación de PSMV	30
✓ Permisos de emisiones	42
✓ Permiso Ocupación de Cauce	3
✓ Concesión y Vertimiento	25
✓ Concesión Aguas -Pozo Profundo	19

Se recibieron y atendieron 582 Derechos de petición.

INSTRUMENTOS ECONÓMICOS TASAS RETRIBUTIVAS

- ✓ Se efectuaron los 32 cálculos programados de las cargas de los sujetos pasivos de las Cuencas Alta y Media del Río Chicamocha, Cuencas de los Ríos Suarez, Minero, Lengupa, Cane Iguaque, Magdalena y Lago de Tota, correspondiente al 100% de las actividades programadas para el 2010.
- ✓ Inclusión de nuevos sujetos pasivos de la Cuenca Alta del Río Chicamocha:
 1. Consorcio Solarte y Solarte para el año 2010,
 2. corregimientos de Puerto Pinzón, Puerto Romero, Puerto Seviez y Puerto Marfil como nuevos sujetos pasivos para el cuarto trimestre de 2010, de la Cuenca del Río Magdalena.
- ✓ Identificación de 20 usuarios nuevos que realizan vertimientos puntuales, en proceso de legalización
- ✓ Se inicio el proceso de consulta para el establecimiento de la meta global de reducción de carga contaminante para el quinquenio 2011 - 2015.
- ✓ En Ejecución * Plan de Reglamentación y Ordenamiento del Recurso Hídrico de la Corriente Principal o de primer Orden de la Cuenca Alta del Río Chicamocha – SEGUNDA FASE (Formulación y Resultados) y el Monitoreo y Diagnostico de calidad de la corriente principal de la Cuenca Media del Río Chicamocha

INSTRUMENTOS ECONÓMICOS TASAS POR USO DE AGUA

- ✓ Realización de 32 visitas a los sistemas de medición de agua de suministro.
- ✓ Socialización a todos los usuarios que cuentan con concesión de agua vigente a través de avisos comisorios enviados a cada una de las alcaldías de la Jurisdicción de CORPOBOYACA.

PROYECTO REDES DE MONITOREO Y LABORATORIO DE CALIDAD AMBIENTAL

- ✓ Atención de 478 solicitudes de ensayos para establecer la calidad fisicoquímica y microbiológica del agua.
- ✓ Validación de tres parámetros de calidad del agua con el propósito de extender la acreditación otorgada por le IDEAM.
- ✓ Presentación de proyecto de fortalecimiento de la Red de monitoreo de Calidad del aire en el marco de Plan Nacional de Desarrollo
- ✓ Fortalecimiento de la red de monitoreo de calidad del aire del Valle de Sogamoso, mediante convenio con MAVDT instalando equipo para medición de Material Particulado en la estación Nazareth (Belencito)
- ✓ Generación de 12 informes sobre el estado de la calidad del aire en el Valle de Sogamoso y 3 informes para el municipio de Paipa.

PROYECTO SISTEMA GESTIÓN DE LA INFORMACIÓN

DESARROLLO SISTEMAS DE INFORMACIÓN AMBIENTAL TERRITORIAL

- ✓ Actualización de 5 coberturas cartográficas misionales (Polígonos de Minería, licencias ambientales, concesiones de agua, vertimientos, aprovechamientos forestales,).
- ✓ Generación 3 nuevas coberturas cartográficas (Reforestaciones, mantenimientos y predios cofinanciados para el periodo 2004 - 2009).
- ✓ Implementación del SIAT WEB mediante la adición de coberturas para su consulta. <http://69.73.173.124/geomoose/corpoboyaca.html>
- ✓ Actualización del Plan Estadístico Corporativo.
- ✓ Transferencia del SIAT a 6 municipios de la jurisdicción. (Duitama, Muzo, Siachoque, San Eduardo, Páez y Sogamoso)
- ✓ Desarrollo Sistema de Información Corporativo
- ✓ Se ajustó el Aplicativo para el manejo de Expedientes para poder ser consultados a través de la página WEB de la entidad.
- ✓ Se implementó el aplicativo de Peticiones, Quejas y Reclamos en Línea. <http://190.253.66.234:2238/pqr/>
- ✓ Se configuró la página WEB para ser visualizada vía Móvil.
- ✓ Se radicó ante el Ministerio de Tecnologías de Información y las Telecomunicaciones, el proyecto denominado CONFORMACIÓN DE CENTROS TECNOLÓGICOS DE EDUCACIÓN AMBIENTAL EN CADA UNA DE LAS UNIDADES REGIONALES DE CORPOBOYACA, para solicitar la cofinanciación del mismo.
- ✓ Se contrató el servicio de copias de seguridad de la información vital de la entidad en disco y en cinta y recuperación de la información para entornos basados en Windows y su almacenamiento en servidores externos a CORPOBOYACA.

DESARROLLO DEL SISTEMA DE CONTROL INTERNO DE LA CORPORACION, de lo cual se destacan los siguientes aspectos importantes:

CORPOBOYACA ha implementado los requisitos de la Norma Técnica de Calidad para la Gestión Pública NTCGP1000:2009.

Se cuenta con la acreditación del laboratorio de calidad ambiental por parte del IDEAM desde el 5 de enero de 2010 bajo la norma ISO /IEC 17025

Se cuenta con un mapa de riesgos actualizado que desarrolla completamente los 5 elementos del componente administración de riesgos.

Se presentó ante el Consejo Asesor en materia de Control Interno el Informe Ejecutivo Anual obteniéndose el **MAXIMO** nivel de cumplimiento en la **implementación del MECI** con sus 3 subsistemas, 9 componentes y 25 elementos y los requisitos de la NTCGP1000:2009.

Se presentó el Informe de Evaluación del Control Interno Contable a la Contaduría General de la Nación

PLAN DE ACCIÓN - POLÍTICA DE RACIONALIZACIÓN DE TRÁMITES Y GOBIERNO EN LÍNEA

CORPOBOYACÁ en cumplimiento del Plan de Racionalización de Trámites es líder a nivel nacional en este tema y ha racionalizado 4 de los 9 trámites publicados en la página de gobierno en línea www.gobiernoenlinea.gov.co (licencias ambientales, concesión de aguas, aprovechamientos forestales y denuncias por infracción ambiental), logro alcanzado a través de la suscripción de 9 convenios para el establecimiento de puntos de atención al usuario en 16 municipios estratégicos y localizados en zonas distantes a la sede central

INDICE DE TRANSPARENCIA NACIONAL ITIN 2008-2009

Los resultados obtenidos por CORPOBOYACA han ido en aumento, logrando en la última calificación reportada: 80.73 puntos, clasificándose en un nivel de riesgo MODERADO.

CORPOBOYACA está dentro de las 15 entidades que AUMENTARON su calificación y su rendimiento, obtuvo el SEPTIMO puesto dentro de las Entidades del sector AMBIENTE

PREMIO NACIONAL DE LA ALTA GERENCIA – REGISTRO DE EXPERIENCIAS EXITOSAS EN EL BANCO DE EXITOS DE LA ADMINISTRACION PÚBLICA COLOMBIANA.

CORPOBOYACA participó en la convocatoria 2010, clasificando conjuntamente con otras dos Corporaciones (CVC y CAM), con un total de 6 experiencias exitosas, frente a las 68 experiencias seleccionadas en todo el país, por lo tanto se hizo merecedora al diploma de inscripción en el BANCO DE EXITOS DE LA ADMINSTRACION PUBLICA en el caso exitoso "PROYECTO FORESTAL COMUNITARIO", como incentivo al buen desempeño institucional y evidenciándose el reconocimiento a la gestión a nivel nacional.

SOBRE EL DESARROLLO DE LA AUDIENCIA PÚBLICA se destaca lo siguiente:

- Se inscribieron seis (6) personas para participar y una (1) lo hizo vía página web, hecho que se resalta por la utilización de mecanismos tecnológicos y se logró la participación en la Audiencia de dos (2) personas de ellas una previamente inscrita como fue el señor ROBERTO CARBONEL identificado con C.C. 19.282.798 y al señor EDGAR FARFAN C.C. 7.127.677 se le dio la posibilidad de intervenir en la Audiencia Pública, por lo tanto las opiniones, comentarios y

propuestas aportadas por la comunidad, han sido objeto de análisis y evaluación por parte de la Alta Dirección de la Corporación y se llevarán a reunión de Consejo Directivo para efectuar los ajustes a los Instrumentos de Planificación a que haya lugar, de ser necesario.

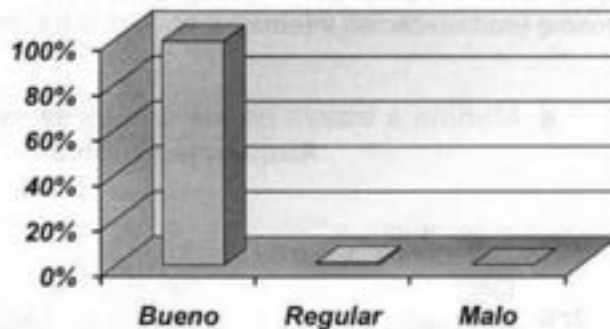
Dentro de los cinco (5) días hábiles siguientes a la celebración de la audiencia pública, se ha levantado el acta de la misma con fecha 4 de mayo de 2011, en la cual se recogen los aspectos más importantes expuestos durante su realización, la cual reposa en la Secretaría General de la Corporación serie documental 110-01-05 Audiencia Pública /Acta.

Además se aplicaron 23 encuestas a los 102 participantes, es decir que se tomó una muestra del 19%, la cual es representativa.

Una vez condensada y analizada la información frente a las respuestas dadas por cada uno de los participantes a las preguntas planteadas en la encuesta, se resalta lo siguiente:


1. Sobre el desarrollo y organización de la audiencia pública, el 99% de los participantes opinan que fue bueno y el 1% que fue regular.

1. Desarrollo y Organización de la Audiencia



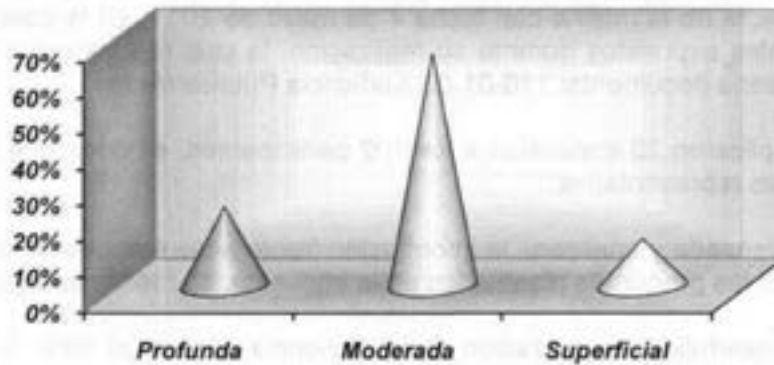
2. Sobre si se considera que en el desarrollo de la audiencia, los temas tratados fueron expuestos de manera clara o confusa, el 87% de los participantes opina que se realizó de manera clara, y el 13 % opina que es confusa.

2. Temas tratados durante la Audiencia



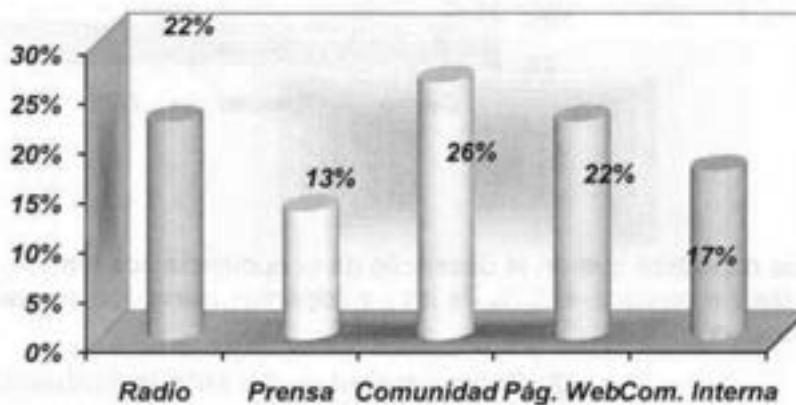
3. Sobre la manera de discusión de los temas tratados en la audiencia, el 65% de los participantes opinan que fue de manera moderada, el 22% de manera profunda y el 13% restante de manera superficial.

3. Los temas tratados en la Audiencia fueron discutidos de manera:



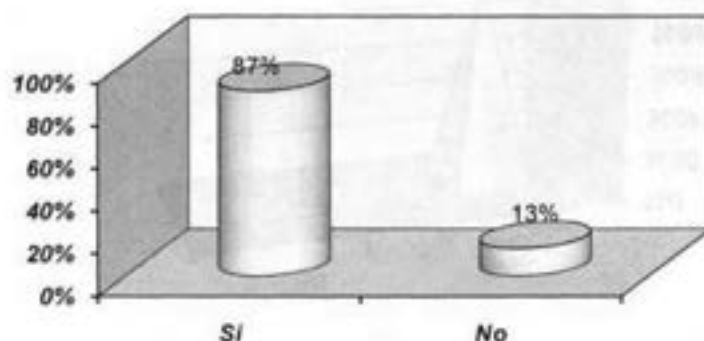
4. Sobre la manera como tuvieron conocimiento los participantes de la celebración de la Audiencia pública, el 13% de los participantes opinan que fue a través de la prensa (Boyacá 7 Días), el 22% a través de la radio, el 26% a través de la Comunidad, 22% a través de la página web de la Corporación y otro medio (comunicación interna) y el 17% a través de la comunidad.

4. Medios a través de los cuales se enteró de esta Audiencia Pública



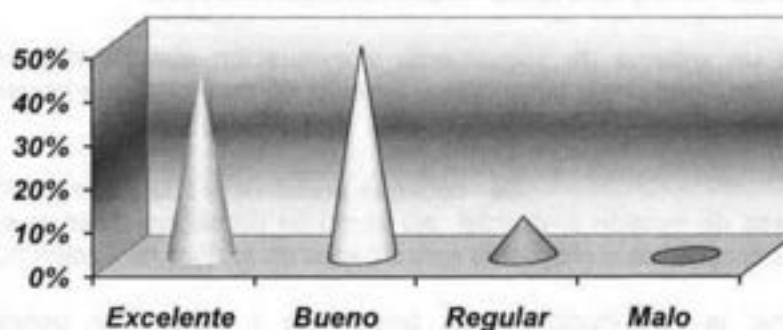
5. Sobre si se considera que la ejecución de la audiencia fue anunciada con el debido tiempo el 87% de los participantes opinan que Si, el 13% que No.

¿La ejecución de esta Audiencia fue anunciada con tiempo?




6. La utilidad en la audiencia pública como espacio para la participación ciudadana en la vigilancia de la gestión pública fue considerado por los participantes en un 43% como excelente, 48% bueno y el 9% regular.

6. Utilidad de la Audiencia como espacio para la participación ciudadana en la vigilancia de la Gestión Pública



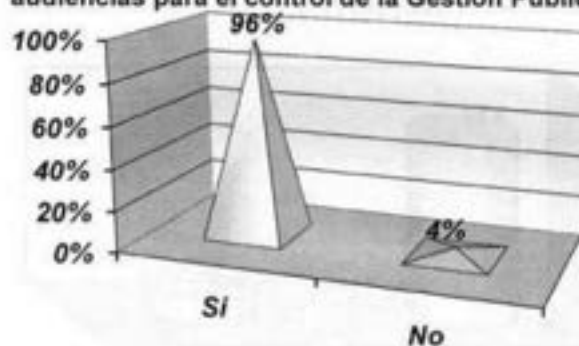
7. Después de haber tomado parte en la Audiencia Pública, el 48% considera que su participación en el control de la gestión pública es muy importante, el 48% opina que es importante y el otro 4% lo considera sin importancia.

¿Considera necesario continuar con la realización de estas audiencias para el control de la Gestión Pública?



8. El 96% de los participantes consideran que es necesario continuar con la realización de las audiencias públicas para el control de la gestión pública, el 4% restante opina que no es necesario.

¿Considera necesario continuar con la realización de estas audiencias para el control de la Gestión Pública?



CONCLUSIONES

- Dentro de la realización de la audiencia pública de rendición de cuentas a la ciudadanía se mostraron los avances físicos y financieros de cada uno de los proyectos contemplados en el Plan de Acción 2007-2011, determinándose un óptimo cumplimiento a lo establecido en los instrumentos de planificación por parte de la Corporación, con un avance financiero acumulado en el Plan de Acción del 75% y un avance físico acumulado del 73%.
- Se aplica un sistema de seguimiento y evaluación que permite establecer el nivel de cumplimiento a corto, mediano y largo plazo, a través de matrices y de la medición de indicadores de gestión.
- Se continúa promoviendo la participación comunitaria en los diferentes procesos de gestión ambiental, así como su participación en la ejecución de acciones contenidas en los programas y proyectos enmarcados en el Plan de Acción 2007 - 2011.
- En general, la contribución de la comunidad y público en general fue importante y participativa.
- El documento Plan de Acción 2007-2011, sus acuerdos modificatorios e informes sobre la ejecución y avance se encuentran publicados en la página web de la Corporación www.corpoboyaca.gov.co

ALCIRA LESMES VANEGAS

Jefe Oficina CI y Secretaria Comité de Dirección

MIGUEL ARTURO RODRIGUEZ MONROY

Director General y Presidente Comité Dirección

Elaboró: Myrlam C. /Ajoira L.

Revisó: Rocio G. / Miguel R.

Archivo: 120-5401 Auditoría Evaluación Independiente