



**CORPORACION AUTONOMA
REGIONAL DE BOYACA**



EN LOS SERVICIOS DE: CONCESIONES DE AGUA SUPERFICIALES Y SUBTERRANEAS, PERMISOS DE EXPLORACION DE AGUAS SUBTERRANEAS, PERMISOS DE APROVECHAMIENTOS FORESTALES, PERMISOS DE VERTIMIENTOS, PERMISOS DE EMISIONES ATMOSFERICAS Y LICENCIAS AMBIENTALES.

INFORME DE GESTION 2007

DIRECCION GENERAL

Tunja, febrero de 2008



ORGANOS DE
ADMINISTRACION
Y DIRECCION

CORPORACION AUTONOMA REGIONAL DE BOYACA - CORPOBOYACA

ASAMBLEA CORPORATIVA 2007

JORGE EDUARDO LONDOÑO ULLOA Gobernador de Boyacá	GERMÁN DARIO CASTAÑEDA AGUDELO Alcalde de Corrales	CARLOS HUMBERTO ALFONSO Alcalde de Miraflores	VILEALDO SIERRA SIERRA Alcalde de Sibchica	MANUEL HUMBERTO SANDOVAL PATIÑO Alcalde de Sotaquirá
LUIS SIRAKULO TEGRI TEGRIA Gobernador Comunidad Indígena U'wa	BENITO QUINTERO PINTO Alcalde de Covarachia	HÉCTOR RICARDO TORRES SERRANO Alcalde de Monguá	ALIRIO LÓPEZ TORRES Alcalde de Sumacá	JULIO HERNÁN BARRERA SANDOVAL Alcalde de Sibacón
LUIS FRANCISCO CARDOZO MONTAÑA Alcalde de Aquitania	MARCOS DANIEL BORDA PARRA Alcalde de Cucuta	SEGUNDO ANTONIO PEDRAZA PARADA Alcalde de Mongut	MIGUEL ANTONIO MORA VALLEJO Alcalde de Santamarchán	MIGUEL ARTURO RODRÍGUEZ ROBAYO Alcalde de Santamarchán
VÍCTOR HUGO SILVA MOTTA Alcalde de Areabuco	WILLIAM RINCÓN CÁRDENAS Alcalde de Cutiva	GUSTAVO HERNANDO RODRÍGUEZ PARDO Alcalde de Monquirá	VÍCTOR JOSÉ DEL RÍO PÁEZ Alcalde de San José de Pare	FREY FERNANDO CASTILLO GARCÍA Alcalde de Tasco
CARLOS JULIO SALAZAR PÉREZ Alcalde de Belén	RAFAEL ANTONIO PIRAJÓN LÓPEZ Alcalde de Duitama	LUIS FERNANDO AGUILAR MOLINA Alcalde de Motavita	OLEGARIO RODRÍGUEZ OTERO Alcalde de San Mateo	JORGE ANTONIO FONSECA Alcalde de Tibassosa
JOSE GABINO RODRÍGUEZ GAMEZ Alcalde de Berbeo	MARIO DANILO BUITRAGO ZALDÚA Alcalde de El Cocuy	JOSÉ DANILO PINEDA CAMPOS Alcalde de Muzo	JORGE ARMANDO ESPITIA SOLANO Alcalde de San Pablo de Borbur	PEDRO JULIO SIERRA MENDIETA Alcalde de Tinjacá
JORGE ENRIQUE ALBARRACIN VARGAS Alcalde de Betéitiva	OSCAR FERMIN CORREA TARAZONA Alcalde de El Espino	RAMIRO BARRAGÁN ADAME Alcalde de Nobsa	GABRIEL HERNANDO ARANGUREN DÍAZ Alcalde de Tipacoque	LUIS HUMBERTO RAMÍREZ ESCOBAR Alcalde de Tipacoque
JOSÉ ELEUTERIO APONTE VEGA Alcalde de Boavita	HUGO HUMBERTO FONSECA Alcalde de Firavitoba	RAFAEL HUMBERTO RIAÑO NIÑO Alcalde de Oicatá	WILSON RENÉ JIMÉNEZ LARA Alcalde de Santa Sofía	CAMILO FERNANDO CAICEDO FONSECA Alcalde de Toca
PEDRO ISAIAS QUESADA DELGADO Alcalde de Briceno	PABLO MANUEL SOLANO ÁLVAREZ Alcalde de Florencia	RAMIRO ANTONIO ORTIZ RAMÍREZ Alcalde de Obandé	HENRY ARMANDO SÁNCHEZ FORERO Alcalde de Santana	GERMÁN ALFONSO SÁNCHEZ SAAVEDRA Alcalde de Togui
GILBERTO GÓMEZ SANABRIA Alcalde de Busbanzá	OMAR HERNÁN CÁRDENAS Alcalde de Guachantivá	WILLIAM YESID HERNÁNDEZ LOZANO Alcalde de Páez	IUAN DE DIOS SUÁREZ SUÁREZ Alcalde de Sativanorte	JOSÉ OSWALDO CASTRO TEJEDOR Alcalde de Topaga
RIGO ANTONIO BOADA CASTRO Alcalde de Cerinza	WILLIAM ERNESTO CARO CRISTANCHO Alcalde de Gamiza	GREGORIO GALÁN BECERRA Alcalde de Paipa	JAVIER DARIO RINCÓN GÓMEZ Alcalde de Santavsur	PEDRO DIRSO MARTÍNEZ JOYA Alcalde de Tota
CARLOS ANTONIO PACHECO BUITRAGO Alcalde de Chiquirá	WILSON FERNANDO BARÓN GÓMEZ Alcalde de Guacamayas	PEDRO MANUEL PÉREZ PÉREZ Alcalde de Panqueba	JOSÉ WILLIAM RÁTYVA ROCHA Alcalde de Sibatobaque	BENIGNO HERNÁN DÍAZ CÁRDENAS Alcalde de Tunja
NACIANZENO HERRERA BARÓN Alcalde de Chiscas	JOAQUÍN EDUARDO USSA CARREÑO Alcalde de Guatán	JORGE ALIRIO MURCIA CHAPARRO Alcalde de Pámana	BEATRIZ GÓNGORA BONILLA Alcaldesa de Soatá	POPULO ALIRIO PORRAS PEÑA Alcalde de Tununguá
ALIRIO CETINA CETINA Alcalde de Chita	MARCOLINO SUÁREZ TORRES Alcalde de Iza	CARLOS ABEL CALDERÓN Alcalde de Paz de Río	PARMENIO DE JESÚS RIVERA ROJAS Alcalde de Socha	JUBER ARMANDO SUESCA ACUÑA Alcalde de Tuta
GERARDO GARZÓN MOLANO Alcalde de Chitaraque	HÉCTOR OSCAR VARGAS ALBARRACÍN Alcalde de Jercó	NELSON CASTELLANOS VARGAS Alcalde de Pesca	LUIS EDUARDO PEREZ MENDIVELSO Alcalde de Socotá	FABIO ANTONIO GUARIN GÓMEZ Alcalde de Tunazá
EVER EUSEBIO BERNAL BERNAL Alcalde de Chivatá	SALVADOR BERRIO CÁCERES Alcalde de La Uvita	LUIS EDUARDO ALVAREZ ACEVEDO Alcalde de Puerto Boyacá	LUIS GUILLERMO BARRERA GUTIERREZ Alcalde de Sogamoso	LUIS ALFREDO IGUA SAENZ Alcalde de Villa de Leyva
EDGAR AGUILAR Alcalde de Combita	OSMAN DELGADO RUEDA Alcalde de La Victoria	NESTOR ALBERTO ROJAS Alcalde de Quipama	JOSÉ ELADIO ECHAVERRÍA ROBERTO Alcalde de Sora	POMPILIO PACHECO FONSECA Alcalde de Zetaquirá
JAVIER CRISTOBAL RODRÍGUEZ TORRES Alcalde de Coper	RICARDO CASTRO QUINÓNEZ Alcalde de Mairipí	HERNANDO GUERRERO VARGAS Alcalde de Rondón	CLEMENTINA GUAYACÁ N GUEVARA Alcaldesa de Sora	

CONSEJO DIRECTIVO 2007

JORGE EDUARDO LONDOÑO ULLOA Gobernador de Boyacá Presidente Consejo Directivo	
LUIS GERARDO ARIAS ROJAS Delegado del Gobernador Presidente Consejo Directivo	CIRO ALBERTO MONTAÑEZ RINCÓN Delegado del Presidente de la República
OMAR FRANCO TORRES Delegado Ministro de Ambiente, Vivienda y Desarrollo Territorial	ARIEL OSORIO GALVÁN Representante Corporación de Profesionales Especialistas en Ingeniería Ambiental y Desarrollo Comunitario – CORPOAIRE
NURY CAROLINA MARTÍNEZ VERGARA Representante ONG CEA	JULIO ERNESTO DALLOS BAEZ Representante sector productivo - FABEGAN
LAUREANO VARGAS ARIAS Representante sector productivo Sociedad Boyacense de Ingenieros y Arquitectos	FABIO TEGRÍA UNCARIÁ Representante Comunidad Indígena U'wa
GREGORIO GALAN BECERRA Alcalde de Paipa	JAIRO ALIRIO MURCIA CHAPARRO Alcalde de Pauna
JAVIER DARIO RINCÓN GOMEZ Alcalde de Sativasur	CAMILO FERNANDO CAICEDO FONSECA Alcalde de Toca

DIRECTIVOS CORPOBOYACA

MIGUEL ARTURO RODRÍGUEZ MONROY Director General	
MERCEDES ALFONSO APONTE Secretaria General	MARTHA YANETH RODRÍGUEZ OTERO Subdirectora Administrativa y Financiera
JAIRO CESAR FUQUENE RAMOS Subdirector de Planeación	MERY PATRICIA CAMPUZANO PACHECO Subdirectora de Gestión Ambiental
ALCIRA LESMES VANEGAS Jefe Oficina de Control Interno	
LUIS ANTONIO AGUDELO COLMENARES Revisor Fiscal	

MISION

Somos una entidad pública del orden nacional con patrimonio y autonomía propios, ejercemos como autoridad ambiental, administramos los recursos naturales, protegemos el ambiente en nuestra jurisdicción mediante procesos participativos de planificación, coordinación y gestión de recursos enfocados a propiciar opciones de vida sostenibles para lo cual contamos con el talento humano, los instrumentos de planificación, y los recursos técnicos, físicos y financieros.

VISION

CORPOBOYACÁ será el eje articulador y legítimo de la gestión ambiental en la jurisdicción, su accionar está fundamentado en la identificación del impacto de sus inversiones, el ordenamiento ambiental del territorio, la prevención y control de la contaminación, el conocimiento y manejo de ecosistemas en especial los de páramo.

POLITICA DE CALIDAD

En desarrollo de la política de la alta dirección de la Corporación Autónoma Regional de Boyacá CORPOBOYACÁ, en su condición de máxima autoridad en la jurisdicción se compromete a administrar los recursos naturales con criterios de calidad, cumplir los requisitos para la prestación del servicio y mejorar el sistema de gestión de la calidad a partir de información confiable con personal competente y comprometido para aumentar la confianza y satisfacción del usuario y promover el desarrollo sostenible.

PRESENTACION

La acción de la Corporación en el año 2007 se orientó a la Reformulación de la Gestión Corporativa mediante la formulación del Plan de Acción Trienal 2007-2009 "Hacia una Gestión Ambiental Integral que propicia opciones de Vida Sostenibles"

El Plan de Acción permitió orientar las acciones en las siguientes líneas programáticas: Direccionamiento estratégico, Sistemas Hídricos, Ecosistemas estratégicos y biodiversidad, Procesos Productivos Sostenibles, Prevención de la Contaminación, Rede de calidad ambiental y Sistemas de Información Ambiental. Dentro de los logros mas significativos por proyectos podemos destacar los siguientes;

Protección y conservación en ecosistemas estratégicos con la conformación de tres comisiones conjuntas, La primera para el manejo conjunto de la Serranía de las Quinchas y el corredor Guantiva La Rusia. La segunda comisión conjunta para el plan de manejo del Páramo de Rabanal, fuente de servicios ambientales para Fúquene, Gachanecas, Tunja y Central Hidroeléctrica de Chivor. La tercera, encaminada al manejo de páramo del Almorzadero. Corpoboyacá mantiene el liderazgo en el programa para la conservación del Cóndor Andino. Se adelantan también acciones con especies como felinos, oso de anteojos, y cua-

tro especies de frailejones amenazadas.

En la gestión de la oferta hídrica se continúa con la aplicación de las tasas por utilización de aguas, generación de mecanismos de uso eficiente y ahorro de agua, formulación de planes de ordenación y manejo ambiental de cuencas hidrográficas, conformación de las comisiones conjuntas para los procesos de ordenación de cuencas y formulación de planes de manejo y protección de acuíferos y en la ejecución de proyectos de revegetalización con municipios de la jurisdicción así como la operación y mantenimiento de los viveros corporativos.

La gestión de la calidad hídrica enmarcándose en el concepto de manejo integral del agua, ha volcado su accionar sobre los principales cuerpos de agua de la jurisdicción, entendiéndose por ellos, el río Chicamocha, el Lago de Tota y las fuentes que benefician los centros urbanos, dado que la mayor afectación por contaminación se presenta por el vertimiento de residuos líquidos de origen doméstico, alcanzándose la determinación de objetivos de calidad en el 90% de las fuentes receptoras ubicadas en la cuenca alta del río Chicamocha y el monitoreo en el 50% de éstas fuentes, tareas que son esenciales para avanzar en el conocimiento de la disponibilidad del recurso, permitiendo en el 75% de las cabe-

ceras municipales formular los planes de saneamiento y manejo de vertimientos, instrumentos de planificación no existentes hasta el comienzo de 2006 y necesarios para que las administraciones dispongan de manera clara, ordenada, priorizada y sostenible de las actividades requeridas para emprender el saneamiento, reglamentación y ordenamiento del recurso.

El Fondo Regional de Inversión para la Descontaminación Hídrica de Corpoboyacá, como herramienta clave en la ejecución de proyectos de descontaminación hídrica sobre la cuenca Alta y Media del Río Chicamocha, asigno a través del cofinanciamiento \$68 millones de pesos para la formulación de Planes de Saneamiento y Manejo de Vertimientos en cuatro municipios de la cuenca y \$1.899 millones para el inicio de la construcción del Segundo Modulo de la Planta de tratamiento de Aguas Residuales del Municipio de Tunja.

En el marco de las acciones del Proyecto de Conservación de Agua y Suelo PROCAS, se adelantó el establecimiento de 813 parcelas bajo los principios de la agricultura y la ganadería de conservación. Desde esta línea de acción se brindó asesoría a 2.558 usuarios y se benefició a 800 familias de 50 municipios de la jurisdicción.

A través del Proyecto Mercados Verdes y Biocomercio se trabajó con seis (6) organizaciones y asociaciones de pequeños productores agroecológicos, artesanos y promotores ecoturísticos, el desarrollo de sistemas producti-

vos sostenibles para la conservación, la obtención de bienes y servicios amigables con el ambiente, el fortalecimiento de su capacidad empresarial y la identificación de mercados diferenciados a nivel local, regional y nacional. Mediante cooperación técnica y presencia institucional, Corpoboyacá ha venido propiciando cambios de actitud en el sector alfarero del municipio de Sogamoso para la reconversión tecnológica de hornos de fuego dormido por tecnologías más limpias, más productivas y con menor impacto, mejorando la calidad del aire. Igualmente en la promoción de guías ambientales en los municipios de San Pablo de Borbur y Otanche, Corpoboyacá desarrolló con la participación de explotadores en la minería de esmeraldas la difusión e implementación de obras ambientales para prevenir y minimizar los impactos generados en áreas intervenidas en procesos de explotación de esmeraldas.

Se logró posicionar la cuenca hidrográfica del Lago de Tota ante los diferentes actores del SINA, razón por la cual se instaló la Mesa Ambiental Permanente con el MAVDT en la que se firmó un acta de compromiso para atender cuatro problemáticas priorizadas (pérdida de cobertura vegetal, malas prácticas agrícolas, saneamiento básico y conflicto por el uso del suelo) en un horizonte de diez años por un valor aproximado de trece mil millones de pesos; sumado a la incorporación de mil seiscientos ochenta y tres millones de pesos (1.683.000.000), producto de la venta de las acciones de Cementos

Argos, que van a permitir la inversión en los seis programas del POMCA Lago de Tota.

Se designó por parte del IAVH y Birdlife International en coordinación con Corpoboyacá, gracias al trabajo del grupo IXOBRICUS, al lago de Tota como Área de Importancia para la Conservación de las Aves. De igual forma, se adelanta la implementación de los planes de ordenación y manejo ambiental de las cuencas del río Garagoa y alta del río Chicamocha, en las cuales se ejecutan acciones para solucionar la problemática de calidad de agua, déficit de cobertura vegetal y procesos erosivos; sobresaliendo la gestión realizada por la Corporación para la firma del acuerdo de voluntades por parte del Ministerio de Ambiente Vivienda y Desarrollo Territorial, la Gobernación de Boyacá, los Municipios de Tunja, Duitama, Sogamoso y Corpoboyaca por un valor de \$88.000.700.000 para el saneamiento de la corriente principal de la cuenca alta del Río Chicamocha, para implementar este proyecto en el mes de diciembre Corpoboyacá firmo convenios con los municipios de Iza, Sogamoso y Paipa por valor de \$4.164.434.400 con el fin de adelantar acciones de revegetalización y obras biomecánicas para la restauración de áreas erosionadas y la separación de las aguas residuales domésticas, de las aguas lluvias de las quebradas el rosal y el valenci respectivamente. igualmente es importante destacar la aprobación por parte del Fondo

Nacional de Regalías del proyecto "RECUPERACIÓN DE SUELOS EROSIONADOS MEDIANTE LA CONSTRUCCIÓN DE BANQUETAS TRINCHOS Y REVEGETALIZACIÓN CON ÁRBOLES NATIVOS EN EL MUNICIPIO DE TUNJA" por valor de \$547.511.000 que será ejecutado por la Corporación en el presente año. De igual forma es importante destacar la revegetalización de 227 hectareas en cuencas abastecedoras de acueductos de los municipios de Chivata, Cuitiva, Soraca, Tunja, Combita, Santa Rosa de Viterbo, Tibasosa y Tuta.

En educación ambiental los logros se enfocan en la definición del plan departamental de educación ambiental, el desarrollo interinstitucional de procesos de formación a 330 dinamizadores ambientales y el fortalecimiento a 48 instituciones educativas de las provincias Norte, centro y Sugamuxi en el diseño de PRAEs, Proyectos Ambientales Escolares. Estos procesos de formación abarcan para este primer año a 35 municipios de la jurisdicción.

En ejercicio de las funciones asignadas el proyecto de Gestión ambiente Urbano, se realizó el seguimiento a los Planes de Gestión Integral de Residuos Sólidos radicados en la Corporación (42 documentos), con el ánimo de verificar la implementación de los programas establecidos para su ejecución a corto plazo, estableciendo claramente las sugerencias de ajuste a los mismos. Así mismo, se dio inicio al proceso de formulación de los planes de Gestión Integral de Residuos Sólidos Peligrosos

<p>Corporativo y de calidad de aire para el municipio de Paipa y el Valle de Sogamoso, tendientes a establecer los lineamientos, metas, objetivos, estrategias y acciones conducentes a desarrollar las actividades productivas de la jurisdicción bajo un esquema de cumplimiento en armonía con el entorno dentro de un equilibrio calidad de vida. En apoyo a la gestión que adelantan las administraciones municipales frente al aprovechamiento y valorización de los residuos sólidos, Corpoboyaca gestó la firma de un convenio con el Ministerio de Ambiente, Vivienda y Desarrollo Territorial, para implementar un programa dirigido a infundar las condiciones e infraestructura para que la recuperación, valorización y comercialización de los residuos sólidos aprovechables en la jurisdicción, Se firmó convenio de cooperación interinstitucional con la Arquidiócesis de Tunja para la implementación de actividades enmarcadas en la política de gestión ambiental urbana, que busca el fortalecer las actitudes de las comunidades en el respeto de ámbito urbano, como el cuidado y recuperación del espacio público, la disminución de la contaminación visual y atmosférica, entre otras acciones. Complementariamente se realizó seguimiento, control y asesoría continua a generadores y gestores de residuos hospitalarios e infectocontagiosos en los 87 municipios que conforman la jurisdicción.</p> <p>Se resalta el trabajo adelantado en la coordinación interinstitucional para el Comité departamental de control y vigilancia de los recursos naturales y a la</p>	<p>creación de alianzas para seguimiento, control y ejercicio de autoridad ambiental en el departamento.</p> <p>En el Proyecto de Generación Térmica sobresalen las siguientes acciones;:mediante convenio con el municipio de Paipa se han adelantado las fase III y IV de la recuperación del Jarillón del Lago Sochagota, y se ha avanzado en la fase I y II, de la recuperación ambiental y paisajística de las quebradas Rosal y Valencí, quebrada el Salitre y ronda del río Chicamocha; igualmente mediante un proceso participativo con las Juntas administradoras de Acueductos y Juntas de Acción Comunal, se han realizado convenios para la reforestación de 17 microcuencas abastecedoras de acueductos rurales, en un área total de 95.5 Hectáreas, mediante la plantación de especies nativas y aislamiento con cerca de alambre de púa y se está realizando el mantenimiento de las plantaciones establecidas en años anteriores. Se inicio la Recuperación Ambiental y Paisajística del Eje Vial y Turístico del Municipio de Paipa, mediante la plantación de 1052 árboles ornamentales y 2000m2 de hiedra como cobertura vegetal, adicionalmente se adquirieron los equipos y el vehículo para la implementación de la unidad móvil de monitoreo de calidad de aire, destacando igualmente la implementación de 10 PRAES en 5 instituciones educativas, en los cuales se vienen realizando practicas agro ecológicas y acciones ambientales, para articularse en los respectivos PEI.</p>
--	--

En cuanto al proyecto de Planificación Ambiental Territorial es importante resaltar: 1. la Revisión, ajustes y asistencia técnica a 20 municipios, en cuanto a la implementación de los aspectos ambientales en la implementación de los POTs

2. el Plan de prevención y control de incendios forestales para la jurisdicción, dentro del marco del MAVDT y CREPAD. 3. el Documento sobre los Aspectos Ambientales que se deben tener en cuenta en los Planes de Desarrollo de la Gobernación y los municipios de la jurisdicción.

En el proyecto de Desarrollo Administrativo se destacan las acciones de Soporte, mantenimiento y Recertificación del Sistema Gestión de la Calidad Normas ISO 9001, el Avance en la implementación del Modelo Estándar de Control Interno-

MECI y el Apoyo a estudios de actualización catastral de Samacá, Cuítiva y Tipacoque.

En el proyecto Sistema de Gestión de Información resaltamos las siguientes acciones, homologación temáticas para incorporar al SIAT, la conformación y el mantenimiento de la base de datos del registro de usuarios del recurso hídrico y capacitación de profesionales en el manejo de información y herramientas SIG, firma de convenio para fortalecimiento SIAT con Corpochivor.



MIGUELARTURO
RODRIGUEZ MONROY
Director General



INFORME ADMINISTRATIVO Y FINANCIERO

1. INFORME ADMINISTRATIVO

1.1. ACTIVIDAD LITIGIOSA

Se inició el 2007 con 84 procesos, ingresando durante los dos semestres del año 12 procesos nuevos para un total de 96. Se terminaron de manera definitiva 7 procesos y se fallaron a favor de la Corporación en primera instancia 5, las cuales están pendientes los fallos de segunda instancia.

Respecto a indemnizaciones, reconocimiento de derechos o costas procesales, durante la vigencia 2007, solamente la entidad pagó la suma de \$2.168.000.00, correspondiente a un incentivo que reconoció el Tribunal Administrativo de Boyacá, dentro de la Acción Popular 2005-0203, instaurada por el señor Rito Alfonso Pérez Preciado en contra de Corpoboyacá y el

Municipio de Aquitania.

Se siguen destacando en mayor número las acciones populares, en las que CORPOBOYACA ha sido vinculada como parte y en algunas como autoridad ambiental.

Siguen vigentes los quince juicios de pertenencia, que tienen por objeto legalizar la tradición de los predios que posee la Corporación en Aquitania, los cuales fueron cedidos por la CAR. Dentro de dichos procesos ya se encuentra uno al despacho para fallo los otros 14 están a la espera de la inspección judicial.

En el siguiente cuadro se ilustra la distribución de los procesos activos al cierre de 2007

CLASE DE PROCESO	TOTAL PROCESOS
PROCESOS EXISTENTES A 31 DE DICIEMBRE DE 2006	84
PROCESOS INGRESADOS DEL PRIMERO DE ENERO AL 31 DE DICIEMBRE DE 2007	12
TOTAL PROCESOS ATENDIDOS	96
PROCESOS TERMINADOS EN EL AÑO 2007	7
PROCESOS ACTIVOS	89
ACCIONES POPULARES	50
ACCIONES CONTRACTUALES	4
NULIDAD Y RESTABLECIMIENTO DEL DERECHO	10
SIMPLE NULIDAD	3
ACCIONES LABORALES	1
JUICIOS DE PERTENENCIA	15
REPARACIÓN DIRECTA	6

1.2. ACTIVIDAD CONTRACTUAL

Durante el año 2007 la Corporación suscribió contratos y convenios por la suma de \$12.671.557.624, destacándose la suscripción de 110 convenios con municipios, universidades, ONGs y juntas de acueductos entre otras, con un aporte de \$6.354.617.829 por parte de

CORPOBOYACÁ (40.8%) y contrapartidas de \$9.221.957.992 (59.2%); por su parte los contratos de suministro, servicio, consultoría, ejecución de obra y prestación de servicios ascendieron a \$6.316.939.794, tal como se puede evidenciar en el siguiente cuadro:

No. De Conv.	CONTRATANTE	VALOR TOTAL CONVENIOS	FINANCIACION CORPOBOYACA	FINANCIACION CONTRAPARTE	PART. CORPOBO.	PART. CONTRAP.
40	MUNICIPIOS	5.947.097.890	1.427.786.737	4.519.311.153	24%	76%
6	UNIVERSIDADES	1.347.267.464	1.022.622.231	324.645.233	76%	24%
1	GOBERNACION DE BOYACA	0	0	0	0%	0%
15	ONG`S	572.690.473	426.617.329	146.073.144	74%	26%
8	CORPORACIONES	649.687.932	461.378.955	188.308.977	71%	29%
3	ANULADOS	0	0	0	0%	0%
3	MINISTERIO	5.589.530.393	2.275.800.000	3.313.730.393	41%	59%
17	ASOCIACIONES	375.902.061	289.304.318	86.597.743	77%	23%
9	JUNTAS	336.069.931	247.288.609	88.781.322	74%	26%
6	INSTITUTOS	471.329.677	120.819.650	350.510.027	26%	74%
2	OTROS	287.000.000	83.000.000	204.000.000	29%	71%
	TOTAL	15.576.575.821	6.354.617.829	9.221.957.992	41%	59%

La contratación que supera el 10% de la menor cuantía de la entidad, es decir la suma de \$10.842.500, se surtió a través de convocatorias publicas y licitaciones, bajo el procedimiento de selección objetiva consagrado en el decreto 2170 de 2002, se adelantaron 40 convocatorias públicas por valor de \$1.726.549.712 y tres (03) licitaciones públicas por valor de \$737.472.828, dando cumplimiento a la publicidad de los mismos a través de la página WEB de la entidad y del el portal único de contratación con la intervención abierta de las organizaciones de veeduría y los entes de control.

En todos los procesos contractuales llevados acabo en la vigencia 2007

se dio estricto cumplimiento a los compromisos adquiridos dentro del pacto por la transparencia, la normatividad de la Ley 80 de 1993 y del Decreto 2170 de 2002, al Decreto 2434/06, así como del sistema de información para la contratación estatal SICE.

En el siguiente cuadro se indica detalladamente el tipo de contratación, discriminando la modalidad. Para mayor ilustración el cuadro contiene el número y valor de convocatorias públicas y licitaciones, cuantías que no suman en el acumulado por cuanto su legalización se efectuó mediante el respectivo contrato de prestación de servicio, de consultoría, de suministro o de ejecución de obra.


CORPORACION AUTONOMA REGIONAL DE BOYACA - CORPOBOYACA

CONTRATACIÓN 2007

TIPO DE CONTRATO	NUMERO	DESIERTAS	DESCARTADA	VALOR PARCIAL \$	VALOR \$
ORDENES DE SERVICIO	200				289.917.744
ORDENES DE SUMINISTRO	30				67.874.781
ORDENES DE CONSULTORIA	4				19.000.000
ORDENES DE PRESTACION DE SERVICIOS	277				868.154.887
CONTRATOS DE SERVICIO	12				121.235.744
Por Convocatoria Pública	1			27.000.000	
Por Licitación Pública					
Por Contratación Directa	11			94.235.744	
CONTRATO DE PRESTACION DE SERVICIO	172				2.606.918.818
Por Convocatoria Pública	4	1		168.670.977	
Por Licitación Pública	1			173.175.117	
Por Contratación Directa	167			2.265.072.724	
CONTRATOS DE CONSULTORÍA	9				145.234.272
Por Convocatoria Pública	2	1		75.287.280	
Por Licitación Pública	0				
Por Contratación Directa	6			69.946.992	
CONTRATOS DE SUMINISTRO	26				1.102.538.470
Por Convocatoria Pública	17	6	2	911.434.792	
Por Licitación Pública	1			113.242.680	
Por Contratación Directa	8			77.860.998	
CONTRATOS DE EJECUCION DE OBRA	12				1.064.457.078
Por Convocatoria Pública	4	1		609.811.694	
Por Licitación Pública	1			385.400.000	
Por Contratación Directa	7			69.245.384	
CONTRATOS DE ARRENDAMIENTO	9			31.608.000	31.608.000
CONVENIOS	110				6.354.617.829
Aportes CORPOBOYACA				6.354.617.829	
Aportes Otros (Contrapartidas)				9.221.957.992	
CONVOCATORIAS	40	9		1.726.549.712	
Servicio	2				
Suministro	25				
Contrato de Prestacion de Servicio	5				
Consultoria	3				
Ejecucion de Obra	5				
LICITACIONES	3	0		737.472.828	
Servicio	0				
Consultoria	0				
Ejecucion de Obra	1				
Prestacion de Servicios	1				
Suministro	1				
TOTAL CONTRATACION					12.671.557.624

1.3. DERECHO DE PETICION

La Corporación a través de la Secretaría General de la Corporación y en el marco de los compromisos adquiridos en el Pacto por la Transparencia y Lucha contra la Corrupción suscrito con la Vicepresidencia de la República, así como en lo consagrado en el Código Contencioso Administrativo, recibió 288 solicitudes amparadas en el artículo 23 de la Constitución Nacional, de las cuales a 31 de diciembre de 2007 se atendieron 274, las 14 restantes aún se encontraban en término para ofrecer la respuesta respectiva.



1.4. GESTION DOCUMENTAL



Teniendo en cuenta la Normatividad archivística, emitida por el ente rector de la política archivística; se han venido definiendo parámetros con miras a consolidar un Programa de Gestión Documental que nos permita la eficiencia de la Corporación en aspectos de carácter económico como la reducción de costos en papel y tintas, duplicación y conservación de documentos innecesarios, la simplificación de tramites y racionalización de los recursos destinados para el proceso Gestión Documental, ejecutando las siguientes actividades:

- Atención de los servicios de préstamo y consulta de documentos de acuerdo a las solicitudes presentadas.
- Realización de 13 eventos de capacitación en materia de archivos, dirigido funcionarios de planta y contratistas responsables del manejo documental
- Realización de mesas de trabajo con productores de la información documental.
- Revisión de Inventarios Únicos Documentales en los puestos de trabajo y solicitud de entrega de inventario a contratistas.
- Aplicación de procesos técnicos a la documentación acumulada de Control Interno cuyas fechas extremas oscilan entre los años 1995 a 2004.
- Aplicación de procesos técnicos a la serie Planes de Ordenamiento territorial correspondiente a la Subdirección de Planeación.
- Organización de la información que documentan los diferentes procesos del Sistema Gestión de la Calidad.
- Asesoría archivística frente a los procesos técnicos a implementar en el manejo de la información documental.
- Seguimiento en la aplicación de parámetros archivísticos y en la normalización en la producción Documental.
- Ajuste en la aplicación de procesos técnicos de organización a expedientes de carácter misional cuya apertura corresponde al año 2006.
- Revisión y ajuste de procesos archivísticos a expedientes misionales relacionados con botaderos de basura y rellenos sanitarios correspondiente al año 2006.
- Asesoría a los responsables del manejo de comunicaciones oficiales frente al proceso de identificación del asunto de la comunicación, registro y radicación.



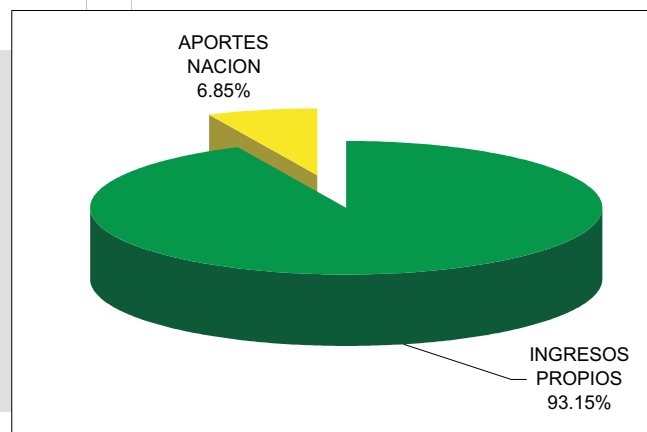


2. INFORME FINANCIERO

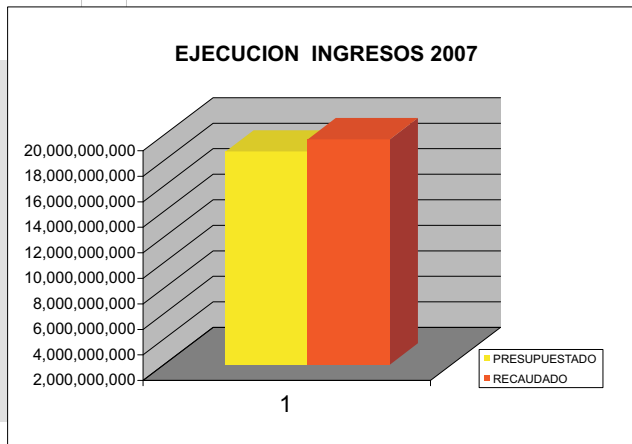
2.1. EJECUCION DE INGRESOS

El Presupuesto inicial de ingresos para el año 2007, se proyectó en \$10.712,3 millones de pesos, el cual mediante adiciones y modificaciones se armonizó al PAT, se adicionaron los excedentes financieros, convenios con municipios y otras entidades, por un valor de \$7.981,6 millones de pesos, resultando un presupuesto definitivo de ingresos de enero a diciembre, por valor de \$18.694,0 millones de pesos.

Para el periodo de enero a diciembre de 2007, del total de lo recaudado el 93.15% de los ingresos corresponden a recursos propios, y el 6.85% restante como aportes del presupuesto general de la nación.



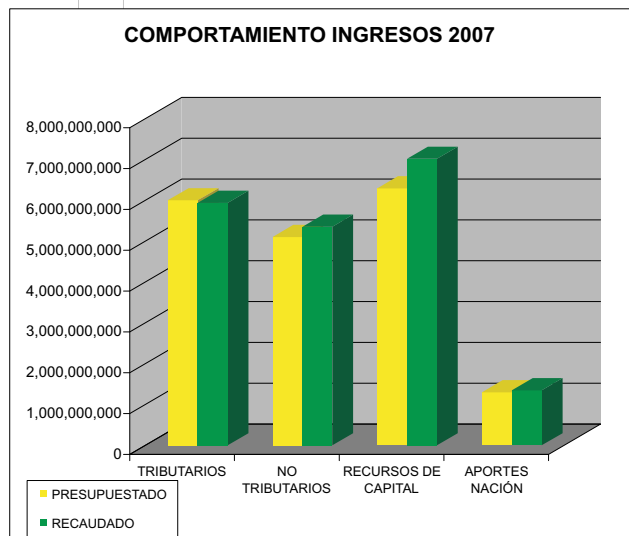
La ejecución total de los ingresos a 30 de diciembre de 2007, alcanzó la suma de \$19.650,2 millones de pesos lo que representa el 105.11 % de lo proyectado.




Por Aportes Otras Entidades se adicionaron \$553,1 millones de pesos dineros correspondientes a convenios con municipios y otras entidades, de los cuales ingresaron a 31 de diciembre \$455,2 millones, lo que equivale a un 82.29%.

El comportamiento de otros ingresos conformado por: tasas retributivas y compensatorias, tasas por uso de agua, tasa aprovechamiento forestales (salvoconductos), multas y sanciones y otros ingresos, se recaudaron \$1.317,8 millones que representan el 105.85% de lo presupuestado.

Se adicionaron por concepto de recuperación de cartera para la vigencia 2007 la suma de \$1.526,6 millones, se recuperaron a 30 de diciembre de 2007 \$2.341,4 millones, lo que equivale a una ejecución del 153.37%. Respecto a la cartera de tasa retributiva y compensatoria se recaudaron a 30 de diciembre de 2007 \$1.208,1 millones equivalentes al 267.52% de lo presupuestado; por sobretasa o porcentaje ambiental vigencias anteriores se adicionaron para recuperar \$1.066,3 millones y se han recaudado \$1.098,3 millones que equivale al 103.00%. Para tasas por uso de agua de vigencias anteriores, se recaudaron \$34,9 millones lo que equivale al 403.87% de los 8.6 millones presupuestados. La gráfica muestra el comportamiento y composición de la ejecución de ingresos.





De las estimaciones de ingresos correspondientes a transferencia por sobretasa o porcentaje ambiental por valor de \$6.000 millones de pesos, se ejecutaron \$5.936,6 millones de pesos, lo que corresponde a una ejecución del 98.94 %.

Por el rubro de aportes otras entidades entre los cuales se encuentran las empresas del sector eléctrico, la Empresa Generación Energética S.A. GENSA aportó \$1.265,5 millones de pesos, lo que equivale al 253.10% de lo presupuestado; Electroschagota aportó dineros por un valor de \$1.341,3 millones de pesos, lo que representa un 79.93% de lo presupuestado; y, AES Chivor y Cia. ESP aportó \$478,7 millones de pesos, es decir el 78.74% de lo presupuestado; de igual forma por compensación explotación minera, carbón y caliza de los \$80,0 millones presupuestados se recaudaron \$59,5 lo que representa el 74.34% de lo presupuestado.

El comportamiento de los otros ingresos conformado por: tasas retributivas y compensatorias, tasas por uso de agua, tasa aprovechamiento forestales (salvoconductos), multas y sanciones y otros ingresos, se recaudaron \$1.317,8 millones que representan el 105.85% de lo presupuestado.

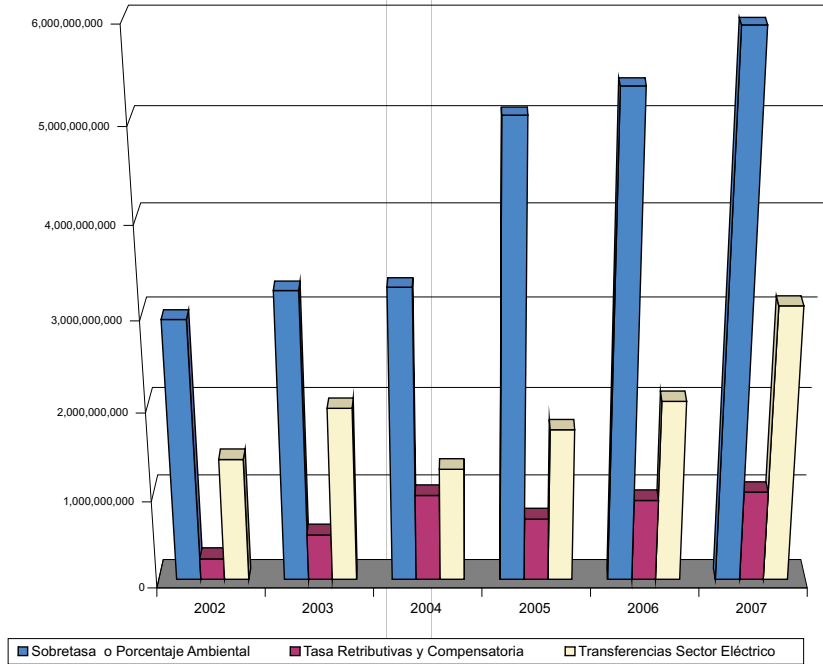
EJECUCIÓN DE INGRESOS 2007

NIVEL	DESCRIPCIÓN	PRESUPUESTO INICIAL	MODIFICACIONES	PRESUPUESTO DEFINITIVO	EJECUCION INGRESOS DICIEMBRE 2007	% DE EJECUCIÓN	% DE PARTICIPACION DE LO PRESUPUESTADO	% DE PARTICIPACION DE LO EJECUTADO	SALDO POR EJECUTAR
3000	INGRESOS ESTABLECIMIENTOS PUBLICOS	9,460,000,000	7,934,749,582	17,394,749,582	18,304,108,601	105.23%	93.05%	93.15%	-909,359,019
3100	INGRESOS CORRIENTES	9,185,000,000	1,917,274,182	11,102,274,182	11,288,050,375	101.67%	59.39%	57.45%	-185,776,193
3110	TRIBUTARIOS	5,600,000,000	400,000,000	6,000,000,000	5,936,550,729	98.94%	32.10%	30.21%	63,449,271
3120	NO TRIBUTARIOS	3,585,000,000	1,517,274,182	5,102,274,182	5,351,499,646	104.88%	27.29%	27.23%	-249,225,464
3121	Venta de bienes y servicios	380,000,000	58,000,000	438,000,000	433,537,037	98.98%	2.34%	2.21%	4,462,963
3126	Aportes Otras Entidades	2,110,000,000	1,309,274,182	3,419,274,182	3,600,173,552	105.29%	18.29%	18.32%	-180,899,370
312601	Transferencias Sector Eléctrico	2,050,000,000	736,115,695	2,786,115,695	3,085,493,226	110.75%	14.90%	15.70%	-299,377,531
31260101	Generación Energética S. A. GENSA	500,000,000	0	500,000,000	1,265,497,185	253.10%	2.67%	6.44%	-765,497,185
31260102	Electroschagota	1,100,000,000	578,236,849	1,678,236,849	1,341,341,098	79.93%	8.98%	6.83%	336,895,751
31260103	AES Chivor y Cia. ESP	450,000,000	157,878,846	607,878,846	478,654,943	78.74%	3.25%	2.44%	129,223,903
312602	Compensación Explotación Minera	60,000,000	20,000,000	80,000,000	59,468,219	74.34%	0.43%	0.30%	20,531,781
312603	Otras Entidades	0	553,158,487	553,158,487	455,212,107	82.29%	2.96%	2.32%	97,946,380
3128	Otros Ingresos	1,095,000,000	150,000,000	1,245,000,000	1,317,789,057	105.85%	6.66%	6.71%	-72,789,057
3200	RECURSOS DE CAPITAL	275,000,000	6,017,475,400	6,292,475,400	7,016,058,226	111.50%	33.66%	35.70%	-723,582,826
3230	RENDIMIENTOS FINANCIEROS	275,000,000	225,000,000	500,000,000	408,801,695	81.76%	2.67%	2.08%	91,198,305
3250	RECURSOS DEL BALANCE	0	5,792,475,400	5,792,475,400	6,607,256,531	114.07%	30.99%	33.62%	-814,781,131
3251	VENTA DE ACTIVOS	0	1,683,188,816	1,683,188,816	1,683,188,816	100.00%	9.00%	8.57%	0
3252	EXCEDENTES FINANCIEROS	0	2,536,671,882	2,536,671,882	2,536,671,882	100.00%	13.57%	12.91%	0
3253	CANCELACION DE RESERVAS	0	45,975,918	45,975,918	45,975,918	100.00%	0.25%	0.23%	0
3254	RECUPERACION DE CARTERA	0	1,526,638,784	1,526,638,784	2,341,419,915	153.37%	8.17%	11.92%	-814,781,131
3255	OTROS RECURSOS DEL BALANCE	0	0	0	0	0.00%	0.00%	0.00%	0
3260	DONACIONES	0	0	0	0	0.00%	0.00%	0.00%	0
4000	APORTES DE LA NACIÓN	1,252,334,648	46,924,546	1,299,259,194	1,346,060,984	103.60%	6.95%	6.85%	-46,801,790
4100	GASTOS DE FUNCIONAMIENTO	1,252,334,648	46,924,546	1,299,259,194	1,289,268,058	99.23%	6.95%	6.56%	9,991,136
4200	SERVICIO DE LA DEUDA	0	0	0	0	0.00%	0.00%	0.00%	0
4300	INVERSION	0	0	0	0	0.00%	0.00%	0.00%	0
41001	REZAGO AÑO ANTERIOR	0	0	0	56,792,926	0.00%	0.00%	0.29%	-56,792,926
	TOTAL DE INGRESOS AÑO 2007	10,712,334,648	7,981,674,128	18,694,008,776	19,650,169,585	105.11%	100.00%	100.00%	-956,160,809

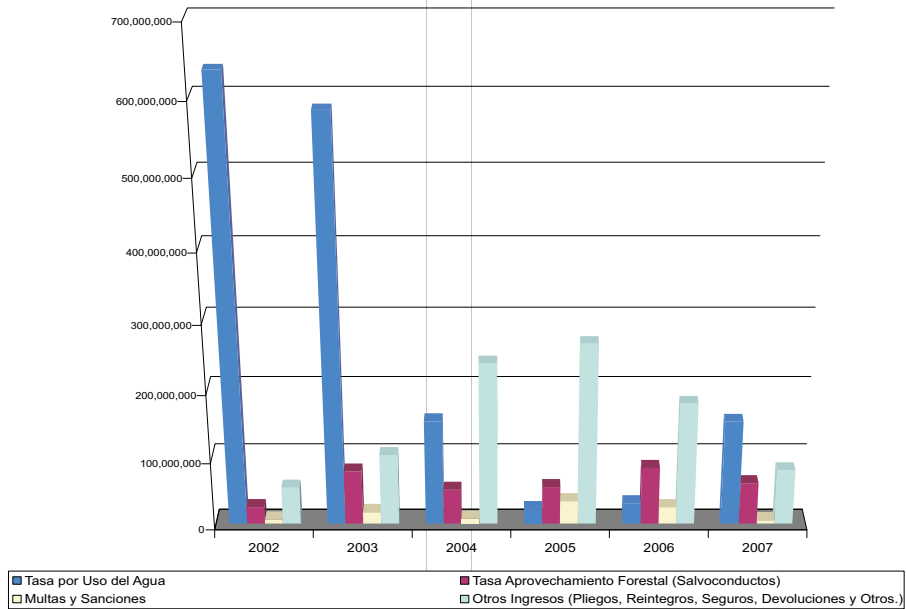
COMPARATIVO INGRESOS 2002 - 2007

NIVEL	DESCRIPCIÓN	INGRESOS 2002	INGRESOS 2003	INGRESOS 2004	INGRESOS 2005	INGRESOS 2006	INGRESOS 2007
3000	INGRESOS ESTABLECIMIENTOS PÚBLICOS	8,774,938,086	8,656,137,942	12,914,247,864	15,346,029,205	18,650,087,489	18,304,108,601
3100	INGRESOS CORRIENTES	5,737,644,785	6,823,742,692	6,494,435,287	9,863,485,740	9,938,692,896	11,288,050,375
3110	TRIBUTARIOS	2,937,460,553	3,246,101,640	3,283,240,502	5,049,841,930	5,341,580,652	5,936,550,729
311001	Sobretasa o Porcentaje Ambiental	2,937,460,553	3,246,101,640	3,283,240,502	5,049,841,930	5,341,580,652	5,936,550,729
3120	NO TRIBUTARIOS	2,800,184,231	3,577,641,052	3,211,194,785	4,813,643,810	4,597,112,244	5,351,499,646
3121	Venta de bienes y servicios	156,953,504	134,431,780	125,637,466	259,986,315	412,903,785	433,537,037
3126	Aportes Otras Entidades	1,681,466,393	2,139,235,547	1,653,831,978	3,470,963,086	2,943,515,953	3,600,173,552
312601	Transferencias Sector Eléctrico	1,389,247,842	1,965,349,211	1,278,971,913	1,727,273,817	2,043,279,095	3,085,493,226
312602	Compensación Explotación Minera	0	0	0	0	0	59,468,219
312603	Otras Entidades	292,218,551	173,886,336	374,860,065	1,743,689,269	900,236,858	455,212,107
	Convenios Varios	292,218,551	173,886,336	374,860,065	1,743,689,269	900,236,858	455,212,107
3128	Otros Ingresos	961,764,335	1,303,973,725	1,431,725,341	1,082,694,409	1,240,692,506	1,317,789,057
3200	RECURSOS DE CAPITAL	3,037,293,301	1,832,395,250	6,419,812,577	5,482,543,465	8,711,394,594	7,016,058,226
3230	RENDIMIENTOS FINANCIEROS	299,294,634	262,305,207	243,719,307	449,113,506	521,593,225	408,801,695
3250	RECURSOS DEL BALANCE	2,737,998,667	1,570,090,043	6,176,093,270	5,033,429,959	8,189,801,369	6,607,256,531
3251	VENTA DE ACTIVOS			0	0	0	1,683,188,816
3252	EXCEDENTES FINANCIEROS	2,040,110,220	220,961,617	4,514,125,000	2,557,526,095	5,282,485,565	2,536,671,882
3253	CANCELACION DE RESERVAS	27,749,509	48,192,516	70,192,866	53,264,208	89,521,300	45,975,918
3254	RECUPERACION DE CARTERA	670,138,938	1,281,980,910	1,591,775,404	2,422,639,656	2,813,334,504	2,341,419,915
3255	OTROS RECURSOS DEL BALANCE		18,955,000				0
3260	DONACIONES					4,460,000	0
4000	APORTES DE LA NACIÓN	1,007,870,622	1,045,039,892	1,101,240,340	1,232,553,852	1,225,630,434	1,346,060,984
4100	GASTOS DE FUNCIONAMIENTO	1,007,870,622	1,045,039,892	1,100,922,340	1,232,553,852	1,203,191,146	1,289,268,058
4200	SERVICIO DE LA DEUDA						0
4300	INVERSION						0
41001	REZAGO AÑO ANTERIOR	0	0	318,000	0	22,439,288	56,792,926
	TOTAL DE INGRESOS	9,782,808,708	9,701,177,834	14,015,488,204	16,578,583,057	19,875,717,923	19,650,169,585

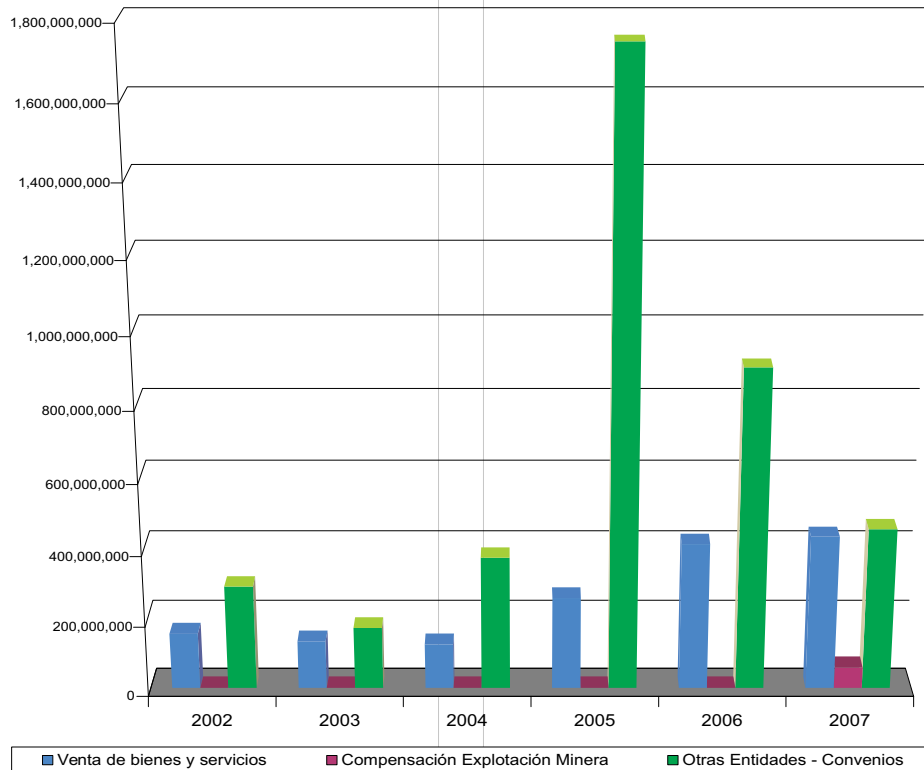
**COMPORTAMIENTO INGRESOS
VIGENCIAS 2002 A 2007**



**COMPORTAMIENTO INGRESOS
VIGENCIAS 2002 A 2007**



**COMPORTAMIENTO INGRESOS
VIGENCIAS 2002 A 2007**



**2.2 EJECUCION DE GASTOS
DE FUNCIONAMIENTO E INVERSIONES**

El presupuesto inicial de gastos de funcionamiento e inversiones para la vigencia 2007 se formuló por un valor total \$10.712,3 millones de pesos, el cual mediante adiciones por un valor de \$7.981,6 millones de pesos, resulta en un presupuesto definitivo de gastos para el año 2007, por valor de \$18.694,0 millones de pesos; mediante Resolución No. 495 del 31 Mayo de 2007, se autoriza aplaza-

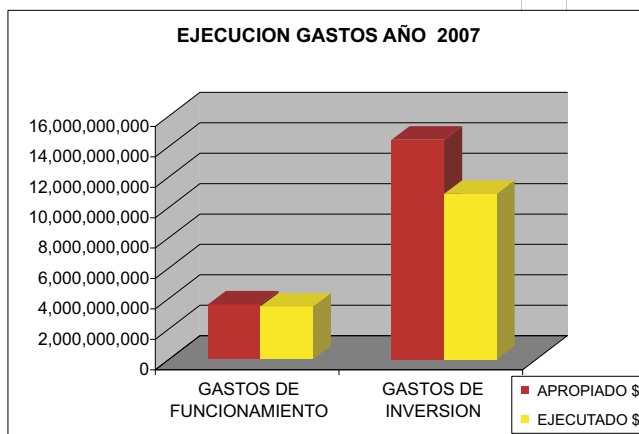
miento por valor de \$617,4 millones de pesos lo que establece un presupuesto definitivo a 30 diciembre de 2007 para gastos funcionamiento e inversión de \$18.076,5 millones de pesos. Mediante Acuerdo No. 013 del 6 de noviembre de 2007 se efectúa una reducción en el presupuesto de ingresos y gastos de inversión con recursos propios para la vigencia fiscal de 2007, por valor de \$984,0 millones de pesos.

CONCEPTO	APROPIADO \$	EJECUTADO \$	% EJE.
GASTOS DE FUNCIONAMIENTO	3,617,702,851	3,485,197,888	96.34%
GASTOS DE INVERSION	14,458,864,806	10,897,153,945	75.37%
TOTAL	18,076,567,657	14,382,351,833	79.56%

La ejecución total del presupuesto de gastos de funcionamiento e inversión de enero a diciembre de 2007 ascendió a la suma \$14.382,4 millones de pesos que corresponde a un 79.56% de lo presupuestado.

Lo ejecutado por gastos de personal a 30 de diciembre de 2007, ascendió a la suma de \$1.777,9 millones de pesos que equivalen al 99% de lo presupues-

tado, los gastos generales se ejecutaron en un 89% por un valor de \$646,2 millones de pesos y las transferencias en \$1.060,9 millones de pesos que representan el 97%, para un total ejecutado en gastos de funcionamiento de \$3.485,2 millones de pesos que equivale al 96% del monto total presupuestado para gastos de funcionamiento.



De los \$3.617,7 millones de pesos que se presupuestaron para gastos de funcionamiento, el porcentaje de participación de lo ejecutado en gastos personales, es del 51%, en los gastos generales del 19% y las transferencias corrientes del 30%.

El presupuesto inicial para inversiones se formuló por valor de \$7.524,6 millones de pesos, el cual mediante adición para armonizar con el PAT, adición de los excedente financieros y convenios con municipios y otras entidades, por un valor de \$7.551,6 millones de pesos, se obtuvo un presupuesto definitivo para gastos de inversión de \$15.076,3 millones de pesos, mediante Resolución No. 495 del 31

mayo de 2007, se autorizó aplazamiento \$617,4 millones, estableciendo un presupuesto definitivo para inversión a 30 diciembre de \$14.458,8 millones de pesos, de los cuales se ejecutaron a 30 de diciembre de 2007 \$10.897,1 millones de pesos que equivalen al 75% de lo presupuestado, tal como se puede apreciar en la siguiente tabla.

EJECUCION DE GASTOS E INVERSIONES

RUBRO	CONCEPTO	APROPIACION INICIAL	MODIFICACIONES	PRESUPUESTO DEFINITIVO	TOTAL EJECUTADO	% EJEC.	% PARTICIPAC. EJECUTADO	% PARTICIPAC. EJECUTADO	SALDO NO EJECUTADO
A	GASTOS DE FUNCIONAMIENTO								
1000	GASTOS DE PERSONAL	1.767.196.106	30.152.693	1.797.348.801	1.777.968.347	99%	51%		19.380.454
2000	GASTOS GENERALES	784.000.377	-58.401.760	725.598.617	646.256.515	89%	19%		79.342.102
3000	TRANSFERENCIAS CORRIENTES	636.491.136	458.264.297	1.094.755.433	1.060.973.026	97%	30%		33.782.407
B	DEUDA PUBLICA DEUDA								
7000	INTERNA	0	0	0	0				0
TOTAL GASTOS DE FUNCIONAMIENTO		3.187.687.621	430.015.230	3.617.702.851	3.485.197.888	96%	100%	24%	132.504.963
C	INVERSIONES *	7.524.647.027	6.934.217.779	14.458.864.806	10.897.153.945	75%	76%	76%	3.561.710.861
TOTAL PRESUPUESTO		10.712.334.648	7.364.233.009	18.076.567.657	14.382.351.833	80%	100%	100%	3.694.215.824

* OBSERVACION: EL VALOR APROPIADO EN RENTAS PROPIAS INVERSION ASCIENDE A LA SUMA DE \$ 15.076.305.925 DE LOS CUALES \$ 617.441.119 SE ENCUENTRAN APLAZADOS (RESOLUCION No. 495 DEL 31 MAYO DE 2007) QUEDANDO UNA APROPIACION VIGENTE PARA INVERSION DE \$ 14.458.864.806

De las Vigencias Futuras aprobadas por Consejo Directivo para ejecutar en el año 2008 por valor de \$986,2 millones de pesos se comprometieron \$712,7 millones de pesos lo que representa el 72% de valor autorizado.

El saldo por ejecutar correspondió a un proceso de convocatoria con la Universidad Distrital para adelantar el Plan de Ordenación Forestal, el cual no se pudo llevar a cabo la suscripción del respectivo convenio, tal como se puede apreciar en la siguiente tabla:

INFORME AUTORIZACION CUPOS VIGENCIAS FUTURAS PARA EL AÑO 2008

RUBRO	CONCEPTO	AUTORIZACION CUPOS VIGENCIA FUTURAS 2008	COMPROMISOS CON VIGENCIAS FUTURAS	MODIFICACION VIGENCIAS FUTURAS	SALDO AUTORIZACION VIGENCIA FUTURA	% EJEC.
A	GASTOS DE FUNCIONAMIENTO					
1000	GASTOS DE PERSONAL	37,154,481	37,154,481	0	0	100%
102	INDIRECTOS					
102 100	Otros Servicios Personales Indirectos	37,154,481	37,154,481	0	0	100%
2000	GASTOS GENERALES	37,500,000	36,972,000	0	528,000	99%
204	ADQUISICION DE BIENES Y SERVICIOS		0	0	0	
204 2	Materiales y Suministros	24,000,000	23,472,000		528,000	98%
204 5	Mantenimiento	13,500,000	13,500,000		0	100%
VIGENCIAS FUTURAS- GASTOS FUNCIONAMIENTO		74,654,481	74,126,481	0	528,000	99%
C	VIGENCIAS FUTURAS-INVERSIONES	911,630,409	638,530,409	0	273,100,000	70%
520 900 03	Implementacion POMCA Cuenca Lago de Tota	13,500,000	13,500,000		0	100%
520 900 07	Gestion de la Oferta Hídrica	625,030,409	625,030,409		0	100%
520 900 12	Planificación Ambiental Territorial	273,100,000	0	0	273,100,000	0%
520 900 1201	Planificación Ambiental Territorial Vigencia Futura Año 2008	175,600,000	0		175,600,000	0%
520 900 1202	Planificación Ambiental Territorial Vigencia Futura Año 2009	97,500,000	0		97,500,000	0%
TOTAL AUTORIZACION CUPOS DE VIGENCIAS FUTURAS AÑO 2008 Y 2009		986,284,890	712,656,890	0	273,628,000	72%

CORPORACION AUTONOMA REGIONAL DE BOYACA - CORPOBOYACA

EJECUCION CUENTAS POR PAGAR

RUBRO	CONCEPTO	CUENTAS POR PAGAR CONSTITUIDAS	COMPROMISOS	PAGOS CTAS X PAGAR	SALDO POR PAGAR CUENTAS	% EJEC.
A	GASTOS DE FUNCIONAMIENTO					
1000	GASTOS DE PERSONAL	14,139,622	14,139,622	14,139,622	0	100%
2000	GASTOS GENERALES	7,544	7,544	7,544	0	100%
3000	TRANSFERENCIAS CORRIENTES	0	0	0	0	0%
TOTAL CTAS X PAGAR GASTOS DE FUNCIONAMIENTO		14,147,166	14,147,166	14,147,166	0	100%
C	CUENTAS X PAGAR INVERSIONES					
		16,451,221	15,083,471	15,083,471	0	100%
TOTAL EJECUCION DE CUENTAS X PAGAR 2007		30,598,387	29,230,637	29,230,637	0	100%

INFORME AUTORIZACION CUPOS VIGENCIAS FUTURAS PARA EL AÑO 2008

RUBRO	CONCEPTO	AUTORIZACION CUPOS VIGENCIA FUTURAS 2008	COMPROMISOS CON VIGENCIAS FUTURAS	MODIFICACION VIGENCIAS FUTURAS	SALDO AUTORIZACION VIGENCIA FUTURA	% EJEC.
A	GASTOS DE FUNCIONAMIENTO					
1000	GASTOS DE PERSONAL	37,154,481	37,154,481	0	0	100%
102	SERVICIOS PERSONALES INDIRECTOS					
102 100	Otros Servicios Personales Indirectos	37,154,481	37,154,481	0	0	100%
2000	GASTOS GENERALES	37,500,000	36,972,000	0	528,000	99%
204	ADQUISICION DE BIENES Y SERVICIOS		0	0	0	
204 2	Materiales y Suministros	24,000,000	23,472,000		528,000	98%
204 5	Mantenimiento	13,500,000	13,500,000		0	100%
VIGENCIAS FUTURAS- GASTOS FUNCIONAMIENTO		74,654,481	74,126,481	0	528,000	99%
C	VIGENCIAS FUTURAS-INVERSIONES	911,630,409	638,530,409	0	273,100,000	70%
520 900 03	Implementacion POMCA Cuenca Lago de Tota	13,500,000	13,500,000		0	100%
520 900 07	Gestion de la Oferta Hidrica	625,030,409	625,030,409		0	100%
520 900 12	Planificación Ambiental Territorial	273,100,000	0	0	273,100,000	0%
520 900 1201	Planificación Ambiental Territorial Vigencia Futura Año 2008	175,600,000	0		175,600,000	0%
520 900 1202	Planificación Ambiental Territorial Vigencia Futura Año 2009	97,500,000	0		97,500,000	0%
TOTAL AUTORIZACION CUPOS DE VIGENCIAS FUTURAS AÑO 2008 Y 2009		986,284,890	712,656,890	0	273,628,000	72%

ESTADO DE TESORERIA

INGRESOS TRANSFERENCIA AMBIENTAL

VIGENCIA DICIEMBRE	TOTAL	PARTICIPACION
Transferencia Ambiental - vigencias anteriores	1.098.334.977	16%
Transferencia Ambiental - vigencia 2007	5.936.550.729	84%
TOTALES	7.034.885.706	100%

CORPORACION AUTONOMA REGIONAL DE BOYACA - CORPOBOYACA

SOBRETASA O PORCENTAJE AMBIENTAL VIGENCIA 2007

No.	MUNICIPIO	TOTAL \$
1	AQUITANIA	91.597.801
2	ARCABUCO	40.177.838
3	BELEN	23.889.784
4	BERBEO	11.226.911
5	BETEITIVA	4.560.068
6	BOAVITA	25.901.791
7	BRICEÑO	10.837.911
8	BUSBANZA	1.761.194
9	CERINZA	6.983.828
10	CHIQUEZA	24.096.362
11	CHISCAS	17.735.142
12	CHITA	13.337.497
13	CHITARAQUE	22.981.163
14	CHIVATA	9.200.166
15	COMBITA	34.602.741
16	COPER	11.454.346
17	CORRALES	10.765.400
18	COVARACHIA	4.402.990
19	CUCAITA	8.039.117
20	CUITIVA	22.449.576
21	DUITAMA	696.264.066
22	EL COCUY	19.838.418
23	EL ESPINO	11.204.545
24	FIRAVITOBA	78.866.635
25	FLORESTA	12.514.775
26	GACHANTIVA	37.615.551
27	GAMEZA	13.818.339
28	GUACAMAYAS	6.100.383
29	GUICAN	7.123.490
30	IZA	11.780.619
31	JERICO	6.763.576
32	LA UVITA	11.996.954
33	LA VICTORIA	784.637
34	MARIPI	6.882.103
35	MIRAFLORES	30.268.726
36	MONGUA	11.702.283
37	MONGUI	17.042.439
38	MONIQUEIRA	183.819.014
39	MOTAVITA	31.625.669
40	MUZO	11.502.397
41	NOBSA	195.973.142
42	OICATA	20.753.345

No.	MUNICIPIO	TOTAL \$
43	OTANCHE	28.552.992
44	PAEZ	7.648.230
45	PAIPA	329.536.065
46	PANQUEBA	8.466.652
47	PAUNA	15.401.980
48	PAZ DEL RIO	32.762.579
49	PESCA	44.849.007
50	PUERTO BOYACA	391.864.843
51	QUIPAMA	6.412.533
52	RONDON	15.521.965
53	SACHICA	23.809.041
54	SAMACA	80.822.765
55	SAN EDUARDO	8.587.422
56	SAN JOSE DE PARE	36.736.979
57	SAN MATEO	15.812.230
58	SAN PABLO DE BORBUR	5.070.890
59	SANTA ROSA DE VITERBO	45.277.878
60	SANTA SOFIA	10.457.337
61	SANTANA	55.269.263
62	SATIVANORTE	14.227.489
63	SATIVASUR	2.429.650
64	SIACHOQUE	26.566.644
65	SOATA	15.857.713
66	SOCHA	12.340.301
67	SOCOTA	8.285.155
68	SOGAMOSO	1.013.726.646
69	SORA	10.370.326
70	SORACA	38.840.909
71	SOTAQUIRA	50.358.917
72	SUSACON	9.924.562
73	SUTAMARCHAN	28.521.479
74	TASCO	17.410.123
75	TIBASOSA	89.742.703
76	TINJACA	16.436.291
77	TIPACOQUE	3.857.013
78	TOCA	32.285.903
79	TOGUI	34.015.778
80	TOPAGA	6.921.258
81	TOTA	11.063.811
82	TUNJA	2.189.629.531
83	TUNUNGUA	3.397.791
84	TUTA	48.420.264
85	TUTAZA	1.363.551
86	VILLA DE LEYVA	342.908.848
87	ZETAQUIRA	22.879.666
TOTAL		7.034.885.706

FACTURACIÓN TASA RETRIBUTIVA PARA EL RIO CHICAMOCHA

La facturación del I semestre corresponde al periodo Julio a dic 2006 se emitió en abril de 2007 y la facturación del II semestre corresponde al periodo enero a junio 2007 y se emitió en octubre de 2007.

CONCEPTOS	ALTA	MEDIA	TOTAL
Carga DBO en Kg	5.367.944	677.187,33	6.045.131
Carga SST en Kg	7.523.907	1.059.510	8.583.417
Valor Pesos (\$) DBO	\$ 498.896.982	\$ 59.226.813	\$ 558.123.795
Valor Pesos (\$) SST	\$ 161.961.388	\$ 21.614.097	\$ 183.575.485
FACTURADO I SEM 2007	\$ 660.858.370	\$ 80.840.910	\$ 741.699.280
CONCEPTOS	ALTA	MEDIA	TOTAL
Carga DBO en Kg	4.719.811	2.423.035,24	7.142.846
Carga SST en Kg	5.032.821	1.745.861	6.778.682
Valor Pesos (\$) DBO	431.201.962	221.368.502,00	652.570.464
Valor Pesos (\$) SST	196.632.316	68.210.770,00	264.843.086
FACTURADO II SEM 2007	627.834.278	289.579.272	917.413.550
TOTAL FACTURADO			1.659.112.830

INGRESOS DE TASA RETRIBUTIVA

VIGENCIA	TOTAL	PARTICIPACION
ANTERIOR	1,208,113,008	54%
AÑO 2007	1,016,042,436	46%
TOTAL	2,224,155,444	100%

CORPORACION AUTONOMA REGIONAL DE BOYACA - CORPOBOYACA

INGRESOS TASA RETRIBUTIVA AÑO 2007

RAZÓN SOCIAL	TOTAL \$
ACERIAS PAZ DEL RIO	24.521.426
ACEROS BOYACA Y PROCESOS S.A.	46.547
CIUDADELA INDUSTRIAL DE DUITAMA -CIDEB LTDA.	1.542.823
COMPAÑÍA ELECTRICA SOCHAGOTA	625.567
COSERVICIOS S.A.-E.S.P. COMPAÑIA DE SERVICIOS	287.525.411
DIACO S.A.	122.286
EMPODUTAMA	293.062.789
EMPRESA DE SERVICIOS PUBLICOS DE SOATA -	13.542.132
EMPRESA DE SERVICIOS PUBLICOS DE TIBASOSA	27.901.074
E.S.P. NO DOMICILIARIOS DE DUITAMA	5.057.166
EMPRESA SERVICIOS PUBLICOS -SERVIBELÉN	40.099.894
FABRICA DE LADRILLOS Y TUBOS MAGUNCIA	157.211
GASEOSAS DUITAMA	652.568
HOLCIM DE COLOMBIA	62.984
INVERSIONES EL DORADO	2.241.959
LACTEOS ANDINO	7.960
LACTEOS DUITAMA	1.161.846
LAMINADOS ANDINO	5.329
MUNICIPIO DE AQUITANIA	65.374.393
MUNICIPIO DE BETEITIVA	546.992
MUNICIPIO DE BOAVITA	8.621.568
MUNICIPIO DE BUSBANZA	529.209
MUNICIPIO DE CERINZA	9.871.158
MUNICIPIO DE CHISCAS	6.240.616
MUNICIPIO DE CHITA	3.008.619
MUNICIPIO DE CHIVATA	2.887.163
MUNICIPIO DE COMBITA	7.789.877
MUNICIPIO DE CORRALES	4.940.154
MUNICIPIO DE COVARACHIA	1.782.762
MUNICIPIO DE DUITAMA	38.838.678
MUNICIPIO DE EL ESPINO	4.072.083
MUNICIPIO DE FLORESTA	5.143.391

RAZÓN SOCIAL	TOTAL \$
MUNICIPIO DE GUACAMAYAS	1.038.509
MUNICIPIO DE GUICAN	6.680.206
MUNICIPIO DE JERICO	249.842
MUNICIPIO DE LA UVITA	7.684.206
MUNICIPIO DE MONGUA	16.423.779
MUNICIPIO DE MONGUI	7.280.357
MUNICIPIO DE MOTAVITA	1.795.088
MUNICIPIO DE NOBSA	2.900.827
MUNICIPIO DE OICATA	527.196
MUNICIPIO DE PAIPA	9.208.289
MUNICIPIO DE PANQUEBA	3.372.148
MUNICIPIO DE PAZ DE RIO	32.866.216
MUNICIPIO DE PESCA	39.781.739
MUNICIPIO DE SANTA ROSA DE VITERBO	112.044.246
MUNICIPIO DE SATIVANORTE	3.605.864
MUNICIPIO DE SATIVASUR	1.762.054
MUNICIPIO DE SIACHOQUE	2.585.034
MUNICIPIO DE SOCHA	9.594.498
MUNICIPIO DE SOCOTA	6.435.430
MUNICIPIO DE SORACA	2.336.294
MUNICIPIO DE SOTAQUIRA	1.874.592
MUNICIPIO DE SUSACON	3.737.987
MUNICIPIO DE TASCO	5.415.667
MUNICIPIO DE TOCA	26.935.825
MUNICIPIO DE TOPAGA	5.065.453
MUNICIPIO DE TOTA	7.283.960
MUNICIPIO DE TUNJA	8.634.328
MUNICIPIO DE TUTA	5.220.480
MUNICIPIO DE TUTAZA	1.291.931
PARMALAT	404.110
SERA Q.A.	1.032.130.768
SERVICENTRO ESSO LA CIUDADELA	4.886
TOTAL	2.224.155.444

FACTURACION DE TASA POR UTILIZACION DE AGUAS

CONCEPTO	Volumen Mtrs Cubicos	VALOR
TIPO SUPERFICIAL	3.064.434	9.010.458
TIPO SUBTERRANEO	102.128.759	206.352.090
AÑO FACTURADO 2006		\$ 215.362.548
DEUDA ANTERIOR		41.908.771
INTERESES		6.712.157
TOTAL FACTURACION		\$ 263.983.476
Deuda de Acerias Paz del Rio a favor de Corpoboyacá, según conciliación		616.486.831
		\$ 880.470.307

CORPORACION AUTONOMA REGIONAL DE BOYACA - CORPOBOYACA

INGRESOS TASA USO DE AGUAS

RAZÓN SOCIAL	VALOR
ACERIAS PAZ DEL RIO	103.566.649
ALFREDO PRIETO SERRANO	35.316
ASOC.SUSCRIPT.ACUEDE REP. LUIS MAURICIO	778.668
ASOCIACION ACUEDUCTO P EÑA NEGRA	546.216
ASOCIACION DE ACUEDUCTO LOS COLORADOS	80.064
ASOCIACION DE SUSCRIPTORES ACUEDUCTO LA	422.952
ASOCIACIÓN DE SUSCRIPTORES DEL ACUEDUCTO	514.152
ASOCIACION DE SUSCRIPTORES PROACUEDUCTO	39.432
ASOCIACION DE USUARIOS DEL DISTRITO DE	321.432
ASOCIACION DEL ACUEDUCTO REGIONAL LA	202.764
ASOCIACION DEL PROACUEDUCTO DISTRITO DE	56.688
ASOCIACION RIO CHAINA	416.508
ASOCIACION SUSCRIPTORES ACUEDUCTO SAN	149.328
ASOCIACION SUSCRIPTORES ACUEDUCTO SECTOR	69.936
ASOCIACION USUARIOS DE ACUEDUCTO URBANO	96.780
ASOREMOLINO	114.792
ASUACORSAM E.S.P.	255.192
CARE Y ASOCIADOS/HOSTERIA EL BATAN	61.812
CASTRO VELASQUEZ CONSUELO	323.000
CEMENTOS ARGOS S.A.	605.568
COLSUBSIDIO Y COLONIAL PAIPA	822.336
CONDOMINIO CAMPESTRE EL PARAISO	110.388
CONSORCIO E Y E INGENIEROS	2.040
CONSORCIO SUGAMUXI	82.060
COSERVICIOS S.A.-E.S.P. COMPAÑIA DE SERVICIOS	37.659.024
CRUZ SANGUINO HECTOR ALFONSO	395.796
DIACO S.A.	1.604.016
DISTRITO DE RIEGO ASOPORVENIR	644.028
DOMINGO MARTINEZ UCATEGUI	8.832
EMPODUITAMA	25.722.732
EMPRESA COMUNITARIA DE SERV.PUBLI.DE ACUE.	763.368
EMPRESA DE SERVICIOS PUBLICOS DE TIBASOSA	632.520
EMPRESA FOSFATOS DE BOYACA S.A.	176.604
EMPRESA SERVICIOS PUBLICOS -SERVIBELEN	236.292
ESCUELA NACIONAL DE POLICIA RAFAEL REYES	625.187
ESTABLECIMIENTO PENITENCIARIO DE ALTA Y	239.068
FUNDACION UNIVERSITARIA JUAN DE	5.304
GOMEZ CUEVAS RITO MANUEL	36.720
GONZALEZ MELO ORLANDO ERNESTO	3.528
GUILLERMO HIGUERA GARAVITO	5.304
HACIENDA POLMERAN	498.468
HERRERA VANEGAS GABRIEL	4.416

RAZÓN SOCIAL	VALOR
HUERTAS HUERTAS GABRIEL	52.980
INDUMIL	17.364
INVERSIONES EL DORADO	124.296
JUNTA DE ACCION COMUNAL DE LA VEREDA LA	131.580
JUNTA DE ASOCIACION ACUEDUCTO VEREDA P	111.384
LAMINADOS ANDINO	4.236
MUNICIPIO DE AQUITANIA	323.916
MUNICIPIO DE BOAVITA	198.019
MUNICIPIO DE BOYACA	329.160
MUNICIPIO DE CHISCAS	130.332
MUNICIPIO DE CORRALES	83.803
MUNICIPIO DE EL ESPINO	713.382
MUNICIPIO DE FLORESTA	165.120
MUNICIPIO DE GUACAMAYAS	34.968
MUNICIPIO DE GUICAN	126.397
MUNICIPIO DE IZA	723.948
MUNICIPIO DE LA UVITA	69.408
MUNICIPIO DE MIRAFLORES	262.956
MUNICIPIO DE MONGUI	275.148
MUNICIPIO DE MONQUIRA	556.824
MUNICIPIO DE MOTAVITA	76.860
MUNICIPIO DE OTANCHE	99.600
MUNICIPIO DE PAIPA	1.975.740
MUNICIPIO DE PAUNA	86.364
MUNICIPIO DE PAZ DE RIO	63.576
MUNICIPIO DE QUIPAMA	48.216
MUNICIPIO DE RONDON	21.900
MUNICIPIO DE SAMACA	430.104
MUNICIPIO DE SAN MATEO	230.604
MUNICIPIO DE SANTANA	217.752
MUNICIPIO DE SUSACON	32.316
MUNICIPIO DE SUTAMARCHAN	369.192
MUNICIPIO DE TINJACA	91.836
MUNICIPIO DE TOCA	619.464
MUNICIPIO DE TUTAZA	43.968
MUNICIPIO DE VILLA DE LEYVA	240.072
MUNICIPIO DE ZETAQUIRA	115.675
OROMAIRO AVILA CRUZ	58.536
PAEZ RIOS FELICIANO	7.548
SAENZ SAAVEDRA MARTHA	49.656
SAENZ SANABRIA CARLOS HERNAN	2.292
SALAMANCA ROJAS JOSE ABEL	199.352
TOTAL	188.451.124

CORPORACION AUTONOMA REGIONAL DE BOYACA - CORPOBOYACA

**INGRESOS POR TASAS
UTILIZACION DE AGUAS**

VIGENCIA	TOTAL	PARTICIPACION
ANTERIOR	56,540,027	30%
AÑO 2007	131,911,097	70%
TOTALES	188,451,124	100%

**INGRESOS POR TRANSFERENCIAS
SECTOR ELÉCTRICO**

RAZON SOCIAL	TOTAL
GESTION ENERGETICA S.A. - GENSA	1,265,497,185
ELECTROSOCHAGOTA	1,341,341,097
AES CHIVOR & CIA. S.C.A. E.S.P	478,654,943
TOTAL TRANSFERENCIAS	3,085,493,225

**FONDO REGIONAL DE DESCONTAMINACIÓN HIDRICA - FRIDH
ESTADO A 31 DE DICIEMBRE DE 2007**

CAJA		
INGRESOS		
SALDO A 31 DE DICIEMBRE DE 2006	1,363,340,528	
INGRESOS VIGENCIA 2007	1,016,042,536	
RECUPERACION CARTERA	1,208,113,008	
Mas: ING. EJEC FONDO DE COMPENSACION AMBIENTAL	221,739,877	
Mas: RENDIMIENTOS FINANCIEROS 2007	39,747,596	
TOTAL INGRESOS EFECTIVOS		3,848,983,545
EGRESOS		
		534,511,931
PAGO RESERVAS 2006	122,322,014	
PAGO FONDO DE COMPENSACION AMBIENTAL	260,969,189	
DESCUENTOS DEL 4X MIL A PAGOS EFECTUADOS	1,043,877	
GASTOS COMISIONES BANCARIAS	5,266,459	
RESERVAS SIN CANCELAR MONIT Y CALIDAD DEL AGUA 2006 (CONV. 026/06)	144,910,392	
RECURSOS NETOS FONDO		
		3,314,471,614
PARA MONITOREO Y CALIDAD DEL AGUA (10%)	331,447,161	
PARA PREINVERSION (10%)	331,447,161	
PARA INVERSION (80%)	2,651,577,291	
PAGOS REALIZADOS		
		47,894,396
MONITOREO Y CALIDAD DEL AGUA	0	
EN PREINVERSION	47,894,396	
EN INVERSION	0	
SALDO RECURSOS APLAZADOS EN ABRIL DE 2007 (HURTO)		
		(138,630,026)
PARA MONITOREO Y CALIDAD DEL AGUA (10%)	-13,863,003	
PARA PREINVERSION (10%)	-13,863,003	
PARA INVERSION (80%)	-110,904,021	
COMPROMISOS		
RESERVAS SIN CANCELAR MONIT Y CALIDAD DEL AGUA 2006	0	
COMPROMISOS SIN CANCELAR EN PRE-INVERSION	21,385,363	
COMPROMISOS SIN CANCELAR EN INVERSION	968,000,000	
COMPROMISOS POR PAGAR		989,385,363
LIBERACION RECURSOS CONVENIO 026/06 UNIBOYACA-MONITOREO Y CALIDAD AGUA		33,900,626
TOTAL RECURSOS EN CAJA A 31 DE DICIEMBRE DE 2007		
		2,172,462,455
PARA MONITOREO Y CALIDAD DEL AGUA	351,484,785	
PARA PREINVERSION	248,304,400	
PARA INVERSION	1,572,673,270	

CORPORACION AUTONOMA REGIONAL DE BOYACA - CORPOBOYACA

ESTADO DE CARTERA SOBRETASA O PORCENTAJE AMBIENTAL

N.	MUNICIPIO	VALOR \$	ACUERDO DE PAGO \$	TOTAL
1	SOGAMOSO	705.501.484		705.501.484
2	TUNJA	221.706.523		221.706.523
3	ARCABUCO	7.723.739	41.140.201	48.863.940
4	GAMEZA	31.991.480		31.991.480
5	FLORESTA	7.225.765	24.573.680	31.799.445
6	SAN MATEO	9.987.354	21.617.916	31.605.270
7	PAIPA	8.199.867	18.582.487	26.782.354
8	TOGUI	8.950.823	17.214.382	26.165.205
9	IZA	4.794.214	19.907.577	24.701.791
10	PUERTO BOYACA	23.315.022		23.315.022
11	GACHANTIVA	22.891.033		22.891.033
12	TOCA		18.992.654	18.992.654
13	SAN JOSE DE PARE	16.421.027		16.421.027
14	COMBITA	997.285	14.727.338	15.724.623
15	FIRAVITOBA	12.303.669		12.303.669
16	CHISCAS	11.790.681		11.790.681
17	TINJACA	1.203.817	9.349.036	10.552.853
18	VILLA DE LEYVA	9.014.782		9.014.782
19	TOTA	8.913.009		8.913.009
20	MONGUI	1.850.082	5.392.604	7.242.686
21	SAN PABLO DE BORBUR	6.821.988		6.821.988
22	CUITIVA	83.746	6.534.376	6.618.122
23	BELEN	6.179.155		6.179.155
24	OICATA	4.566.865	36.921	4.603.786
25	TIBASOSA	4.499.279		4.499.279
26	SATIVASUR	3.878.177		3.878.177
27	CHIVATA		3.500.000	3.500.000
28	AQUITANIA	2.918.307		2.918.307
29	SIACHOQUE	2.529.560		2.529.560
30	CHITARAQUE	2.068.854		2.068.854
31	CHIQUIZA	1.827.545		1.827.545
32	COVARACHIA	1.649.048		1.649.048
33	SANTA ROSA DE VITERBO	1.646.258		1.646.258
34	OTANCHE	1.569.441		1.569.441
35	SOTAQUIRA	1.441.620		1.441.620
36	SOATA	1.184.837		1.184.837
37	SANTANA	980.863		980.863
38	MONQUIRA	929.757		929.757
39	MUZO	873.124		873.124
40	EL ESPINO	862.277		862.277
41	SACHICA	797.509		797.509
42	TUTA	786.443		786.443
43	MIRAFLORES	770.632		770.632
44	RONDON	711.224		711.224
45	BOAVITA	678.737		678.737
46	PAZ DEL RIO	572.522		572.522
47	SOCHA	527.537		527.537
48	MOTAVITA	513.478		513.478
49	CUCAITA	458.815		458.815
50	SORA	442.698		442.698
51	CERINZA	433.587		433.587
52	COPER	407.624		407.624
53	TOPAGA	359.207		359.207
54	LA UVITA	312.946		312.946
55	SORACA	282.965		282.965
56	BERBEO	196.396		196.396
57	CORRALES	182.294		182.294
58	SUSACON	175.381		175.381
59	GUICAN	144.400		144.400
60	BRICENO	95.364		95.364
61	TUTAZA	83.292		83.292
62	QUIPAMA	75.360		75.360
63	LA VICTORIA	67.260		67.260
64	TUNUNGUA	54.717		54.717
65	MARIPI	15.199		15.199
66	JERICO	3.361		3.361
TOTAL		1.170.441.305	201.569.172	1.372.010.477

CORPORACION AUTONOMA REGIONAL DE BOYACA - CORPOBOYACA

CARTERA TASA RETRIBUTIVA

RAZON SOCIAL	TOTAL \$	% PARTIC.
EMPODUITAMA	1,053,242,298	44.48%
SERA Q.A.	695,375,836	29.37%
BAVARIA S.A.	234,042,148	9.88%
MUNICIPIO DE FIRAVITOA	52,554,077	2.22%
MUNICIPIO DE AQUITANIA	44,217,862	1.87%
MUNICIPIO DE SOCHA	41,772,143	1.76%
MUNICIPIO DE PESCA	38,139,771	1.61%
MUNICIPIO DE TOCA	35,995,775	1.52%
MUNICIPIO DE BOAVITA	29,429,018	1.24%
MUNICIPIO DE SAN MATEO	25,672,144	1.08%
MUNICIPIO DE TASCO	20,457,436	0.86%
MUNICIPIO DE TIPACOQUE	16,067,745	0.68%
MUNICIPIO DE EL COCUY	13,671,292	0.58%
ACERIAS PAZ DE RIO	10,290,374	0.43%
MUNICIPIO DE GAMEZA	8,523,463	0.36%
MUNICIPIO DE GUICAN	7,277,979	0.31%
MUNICIPIO DE CERINZA	7,270,442	0.31%
MUNICIPIO DE MONGUA	6,218,720	0.26%
LACTEOS DUITAMA	5,025,732	0.21%

RAZON SOCIAL	TOTAL \$	% PARTIC.
MUNICIPIO DE NOBSA	3,090,485	0.13%
GESTION ENERGETICA S.A.E.S.P	2,846,533	0.12%
MUNICIPIO DE CHITA	2,555,750	0.11%
MUNICIPIO DE PANQUEBA	2,376,282	0.10%
MUNICIPIO DE SUSACON	1,967,618	0.08%
MUNICIPIO DE GUACAMAYAS	1,454,939	0.06%
MUNICIPIO DE IZA	1,349,650	0.06%
MUNICIPIO DE CHIVATA	1,120,773	0.05%
MUNICIPIO DE TOTA	1,109,145	0.05%
MUNICIPIO DE COVARACHIA	929,382	0.04%
MUNICIPIO DE SATIVASUR	887,706	0.04%
E. S. P. - SERVIBELEN	695,092	0.03%
MUNICIPIO DE BETEITIVA	567,276	0.02%
PARMALAT	489,997	0.02%
MUNICIPIO DE MOTAVITA	373,879	0.02%
ALGARRA	317,541	0.01%
PISCICOLA LAS VEGAS	273,972	0.01%
MUNICIPIO DE CUITIVA	237,419	0.01%
TOTAL DEUDA	2,367,887,694	100%

CARTERA DE TASA POR UTILIZACION DE AGUAS

RAZON SOCIAL	TOTAL \$	% PARTIC.
ACERIAS PAZ DELRIO	596,086,538.00	79.63%
ALARCON PEDRO JOSE	201,470.00	0.03%
ASOC. USUARIOS DIS. ADECUACION TIERRAS-USUSA	94,602,419.00	12.64%
ASOCIACION DE PADRES DE FAMILIA COLEGIO SUGAMUXI	9,578.00	0.00%
ASOCIACION DE SUSCRIPTORES ACUEDUCTO LA PRADERA	35,710.00	0.00%
ASOCORDONCILLOS	6,957,784.00	0.93%
BAVARIA S.A.	1,251,087.00	0.17%
CAMARGO PULIDO LUIS GONZALO	58,338.00	0.01%
CASTRO VELASQUEZ CONSUELO	22,297.00	0.00%
COLSUBSIDIO Y COLONIAL PAIPA	289,797.00	0.04%
HEREDIA RAFAEL	64,350.00	0.01%
INVERSIONES CAMACHO	1,214,484.00	0.16%
JOSE EUDORO SEPULVEDA LEAL	36,775.00	0.00%
JUNTA ADMINISTRADORA DE ACUEDUCTO LA TOMA	86,342.00	0.01%
JUNTA DE ACCION COMUNAL VILLA DE LEIVA	16,830.00	0.00%
MARIA DEL CRAMEN VERDUGO	371,539.00	0.05%
MUNICIPIO DE AQUITANIA	922,179.00	0.12%
MUNICIPIO DE BELEN	51,714.00	0.01%
MUNICIPIO DE CHITA	110,004.00	0.01%
MUNICIPIO DE CHITARAQUE	43,282.00	0.01%

CARTERA DE TASA POR UTILIZACION DE AGUAS

RAZON SOCIAL	TOTAL \$	% PARTIC.
MUNICIPIO DE COVARACHIA	25,285.00	0.00%
MUNICIPIO DE ELCOCUY	123,911.00	0.02%
MUNICIPIO DE FIRAVITوبا	3,015,424.00	0.40%
MUNICIPIO DE GAMEZA	62,619.00	0.01%
MUNICIPIO DE GUACAMAYAS	206,831.00	0.03%
MUNICIPIO DE MONGUA	253,789.00	0.03%
MUNICIPIO DE MUZO	184,813.00	0.02%
MUNICIPIO DE NOBSA	810,669.00	0.11%
MUNICIPIO DE PAEZ	139,813.00	0.02%
MUNICIPIO DE PESCA	159,047.00	0.02%
MUNICIPIO DE SAN EDUARDO	47,108.00	0.01%
MUNICIPIO DE SAN MATEO	233,261.00	0.03%
MUNICIPIO DE SOCOTA	82,593.00	0.01%
MUNICIPIO DE TIPACOQUE	89,036.00	0.01%
MUNICIPIO DE TOCA	25,463.00	0.00%
MUNICIPIO DE TOTA	564,075.00	0.08%
MUNICIPIO DE TUNJA	38,840,792.00	5.19%
OCTAVIO ROSSELI BECERRA	2,733.00	0.00%
OLGA DIAZ DE PUENTES Y OTROS	91,548.00	0.01%
SEGUNDO MISAEL CORREA	1,037,964.00	0.14%
VELAZQUEZ JULIO CESAR	186,804.00	0.02%
TOTAL	748,616,095.00	100%

CALIFICACION DEL RIESGO

La Dirección General de CORPOBOYACA fué autorizada por el Consejo Directivo a fin de adelantar los trámites para obtener un cupo de endeudamiento, por tal motivo y a fin de analizar la situación financiera de la entidad, con la firma Duff & Phelps de Colombia S.A. Sociedad Calificadora de Valores, se procedió a contratar la calificación de riesgo para la entidad, obteniéndose los siguientes resultados:

Ratings			
Tipo Instrumento	Rating Actual	Rating Anterior	Fecha Cambio
Deuda Corporativa	A	NR	
NR – No calificado anteriormente			
Perspectiva	Estable		
*DCR Duff & Phelps de Colombia Sociedad Calificadora de Valores Public Finance América Latina			

RESUMEN DE LA CALIFICACIÓN:

El Comité Técnico de Calificación de Duff & Phelps de Colombia S.A. Sociedad Calificadora de Valores, en reunión del 24 de agosto de 2007, después de efectuar el correspondiente estudio y análisis, con ocasión de la asignación de la calificación de capacidad de pago de LA CORPORACIÓN AUTÓNOMA REGIONAL DE

BOYACÁ - CORPOBOYACÁ, decidió otorgar la calificación "A" según consta en el Acta No. 242 de la misma fecha. Al respecto, es necesario precisar que la calificación "A" significa que las obligaciones de la institución cuentan con una buena calidad crediticia. Los factores de protección son adecuados. Sin embargo, en períodos de bajas en la actividad económica los riesgos son mayores y más variables. Adicionalmente, se siguieron los lineamientos consignados en el Decreto 3480 de 2003 y Decreto 610 de 2002 que establecen la calificación de capacidad de pago para las corporaciones autónomas regionales. La calificación asignada cobijó los criterios descritos en el artículo 4 y artículo 8 del último decreto.

INFORME RECUPERACIÓN HURTO ELECTRÓNICO

VALOR HURTO ELECTRONICO 3 Y 4 DE ABRIL DE 2007 CTA CORRIENTE - No.585003411-SECTOR ELECTRICO EE.BOYACA - SOCHAGOTA	157,670,500.00
VALOR HURTO ELECTRONICO 3 Y 4 DE ABRIL DE 2007 CTA AHORROS - No.616337812-FONDO REGIONAL DE DECONTAMINACION HIDRICA	601,550,000.00
VALOR HURTO ELECTRONICO 3 Y 4 DE ABRIL DE 2007 CTA AHORROS - No.585001381-FUNCIONAMIENTO (*)	883,673,456.00
TOTAL HURTO	1,642,893,956.00
SE HACE EFECTIVO TITULO DEPOSITO JUDICIAL No.5005730-NBA2007001385 (-) DEL 16 DE MAYO 2007	24,800,000.00
REINTEGRO DEL DIA 26 DE JULIO 2006 -FISCALIA (DR. MIGUEL A.RODRIGUEZ-NBA2007001449 (-)	1,000,652,837.00
TOTAL RECUPERADO	1,025,452,837.00
FALTANTE POR RECUPERAR	617,441,119.00

(*) EN ESTA CUENTA SE ENCONTRABA UN VALOR DE \$562.532.863,00 QUE PERTECE AL FONDO REGIONAL DE DESCONTAMINACION HIDRICA PARA UN GRAN TOTAL DE \$1.164.082.863,00 DEL FONDO REGIONAL DESCONTAMINACION HIDRICA.

ESTADOS FINANCIEROS

BALANCE GENERAL

República de Colombia
 Corporación Autónoma Regional de Boyacá
 CORPOBOYACA
 Contabilidad



BALANCE GENERAL A 31 DE DICIEMBRE DE 2007 Cifras en Miles de pesos

CUENTA	2007	2006 HOMOLOGADO	VARIACION ABSOLUTA	VARIACION RELATIVA	%	CUENTA	2007	2006 HOMOLOGADO	VARIACION ABSOLUTA	VARIACION RELATIVA
ACTIVO	22.494.616	17.548.675	4.945.941	28,18%	100,00%	PASIVO Y PATRIMONIO	22.494.616	17.548.675	4.945.941	28,18%
EFFECTIVO (1)	8.959.173	6.382.650	2.576.523	40,37%	39,83%	PASIVO (7)	4.291.282	809.184	3.482.098	430,32%
Caja	313	76	237	311,84%	0,00%	CUENTAS POR PAGAR	2.659.139	133.915	2.525.224	1885,68%
Depósitos en instituciones financieras	8.958.860	6.382.574	2.576.286	40,36%	39,83%	Adquisición de bienes y servicios nacionales	23.154	44.132	-20.978	-47,53%
INVERSIONES E INSTRUMENTOS DERIVADOS (2)	3.550.000	1.526.220	2.023.780	132,60%	15,78%	Transferencias por pagar	45.511	0	45.511	0,00%
Administración de liquidez en títulos de deuda	3.550.000	1.173.288	2.376.712	203,57%	15,78%	Acreedores	2.516.413	21.753	2.494.660	11468,12%
Patrimoniales en entidades no controladas	0	1.659.602	-1.659.602	-100,00%	0,00%	Reteniones en la fuente e impuesto de timbre	74.061	68.030	6.031	8,87%
Provisión	0	-1.306.670	1.306.670	-100,00%	0,00%	OBLIGACIONES LABORALES Y DE SEGURIDAD SOCIAL INTEGRAL	99.509	139.104	-39.595	-28,46%
DEUDORES (3)	6.675.901	4.836.779	1.839.122	38,02%	29,68%	Salarios y prestaciones sociales	99.509	139.104	-39.595	-28,46%
Ingresos no tributarios	4.241.386	4.468.559	-227.173	-5,08%	18,86%	ESTIMADOS	1.521.812	461.071	1.060.741	230,08%
Prestación de servicios	0	8.755	-8.755	-100,00%	0,00%	Provisión para contingencias	1.521.812	461.071	1.060.741	230,08%
Transferencias por cobrar	2.400.964	359.465	2.041.499	567,93%	10,67%	OTROS	10.822	75.094	-64.272	-85,59%
Otros	33.551	0	33.551	0,00%	0,15%	Ingresos recibidos por anticipado	10.822	75.094	-64.272	-85,59%
INVENTARIOS (4)	127.502	78.010	49.492	63,44%	0,56%	PATRIMONIO (8)	18.203.334	16.739.491	1.463.843	8,74%
Bienes producidos	27.612	23.004	4.608	20,03%	0,12%	INSTITUCIONAL	18.203.334	16.739.491	1.463.843	8,74%
Materiales para la producción de bienes	29.813	16.775	13.038	77,72%	0,13%	Capital fiscal	25.663.113	26.342.580	-679.467	-2,58%
Productos en proceso	70.077	38.231	31.846	83,30%	0,31%	Resultados de ejercicios anteriores	-9.783.148	-8.731.700	-1.051.448	-12,04%
PROPIEDADES PLANTA Y EQUIPO (5)	2.518.848	4.205.166	-1.686.318	-40,10%	11,22%	Resultados ejercicio	3.293.580	-705.342	3.998.922	-566,95%
Terrenos	789.486	805.960	-16.474	-2,04%	3,51%	Superávit por valoración	5.488	5.488	0	0,00%
Bienes muebles en bodega	1.251	0	1.251	0,00%	0,00%	Patrimonio institucional incorporado	293.300	44.554	248.746	558,22%
Edificaciones	1.278.866	1.304.827	-25.961	-1,99%	5,69%	Provisiones, depreciaciones y amortizaciones	-1.502	0	-1.502	0,00%
Plantas, ductos y túneles	7.969	7.969	0	0,00%	0,02%	ACREEDORAS DE CONTROL (17)	18.736.998	11.324.178	7.412.820	65,48%
Redes, líneas y cables	25.961	0	25.961	0,00%	0,16%					
Maquinaria y equipo	653.621	652.590	1.031	0,16%	3,02%					
Equipo médico y científico	679.464	679.464	0	0,00%	0,03%					
Muebles enseres y equipo de oficina	232.371	890.316	-657.945	-73,90%	4,61%					
Equipo de comunicación y computación	1.037.256	911.678	125.578	13,77%	4,61%					
Equipo de transporte tracción y elevación	417.737	417.737	0	0,00%	1,86%					
Depreciación acumulada	-1.695.691	-1.346.647	-349.044	-25,92%	-7,54%					
Provisiones para protección de propiedades, planta y equipo	-909.443	-118.728	-790.715	665,99%	-4,04%					
OTROS (6)	663.192	519.850	143.342	27,57%	2,93%					
Bienes y servicios pagados por anticipado	23.580	20.071	3.509	17,48%	0,10%					
Cargos diferidos	273.130	163.324	109.806	67,23%	1,21%					
Intangibles	37.128	307.863	-270.735	-87,94%	0,17%					
Amortización acumulada de intangibles	-8.500	-284.708	276.208	-96,79%	-0,05%					
Valorizaciones	337.854	293.300	44.554	15,19%	1,50%					
DEUDORAS DE CONTROL (16)	3.603.839	3.603.080	759	0,02%	100,00%					

LUIS ORLANDO LUJÁN HUERTAS
 CONTADOR
 TP-48.832-1

MARTHA INGRID RODRÍGUEZ DE OTERO
 Subdirectora Administrativa y Financiera


ESTADO ACTIVIDAD FINANCIERA ECONOMICA Y SOCIAL





República de Colombia
 Corporación Autónoma Regional de Boyacá
CORPOBOYACÁ
 Contabilidad




ESTADO DE ACTIVIDAD FINANCIERA, ECONOMICA, SOCIAL Y AMBIENTAL DEL 01 DE ENERO AL 31 DE DICIEMBRE DE 2007					
Cifras en Miles de pesos					
CUENTA	2007	2006 HOMOLOGADO	VARIACION ABSOLUTA	VARIACION RELATIVA	%
INGRESOS (9)	18.577.262	12.657.007	5.920.255	46,77%	100,00%
Fiscales	11.919.397	10.704.066	1.215.331	11,35%	64,16%
Transferencias	2.577.142	1.048.977	1.528.165	145,68%	13,87%
Operaciones interinstitucionales	1.348.475	1.225.631	122.844	10,02%	7,26%
Otros	2.732.248	-321.667	3.053.915	-949,40%	14,71%
GASTOS	15.283.682	13.362.349	1.921.333	14,38%	82,27%
ADMINISTRACION (10)	2.471.480	2.169.176	302.304	13,94%	13,30%
Sueldos y salarios	1.282.870	1.209.197	73.673	6,09%	6,91%
Contribuciones efectivas	182.843	173.068	9.775	5,65%	0,98%
Aportes sobre la nomina	40.722	38.527	2.195	5,70%	0,22%
Generales	839.924	614.559	225.365	36,67%	4,52%
Impuestos Contribuciones y tasas	125.121	133.825	-8.704	-6,50%	0,67%
DE OPERACIÓN (11)	62.145	72.526	-10.381	-14,31%	0,33%
Generales	62.145	72.526	-10.381	-14,31%	0,33%
PROVISIONES, AGOTAMIENTO, DEPRECIACIONES (12)	1.062.909	209.288	853.621	407,87%	5,72%
Provisión para contingencias	1.062.909	209.288	853.621	407,87%	5,72%
TRANSFERENCIAS (13)	4.006.365	5.706.497	-1.700.132	-29,79%	21,57%
Otras transferencias	4.006.365	5.706.497	-1.700.132	-29,79%	21,57%
GASTO PUBLICO SOCIAL (14)	7.074.775	5.891.121	1.183.654	20,09%	38,08%
Medio ambiente	7.074.775	5.891.121	1.183.654	20,09%	38,08%
OTROS (15)	606.008	-686.259	1.292.267	188,31%	3,27%
Comisiones	14.961	10.388	4.573	44,02%	0,08%
Extraordinarios	623.491	0	623.491	0,00%	3,36%
Ajuste ejercicios anteriores	-32.444	-696.647	664.203	-95,34%	-0,17%
RESULTADO DEL EJERCICIO	3.293.580	-705.342	3.998.922	-566,95%	17,73%


 MIGUEL ARTURO RODRIGUEZ MONROY
 DIRECTOR GENERAL
 (Adjunto Certificación)


 CESAR ORLANDO LUIS HUERTAS
 CONTADOR
 TP 43.920-T


 MARTHA YANETH RODRIGUEZ OTERO
 Subdirectora Administrativa y Financiera



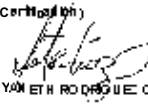


 LUIS ANTONIO AGUADO COLMENARES
 Revisor Fiscal
 TP. 3254-T
 (Adjunto dictamen)

ESTADO DE CAMBIOS EN EL PATRIMONIO

CORPORACION AUTONOMA REGIONAL DE BOYACA
ESTADO DE CAMBIOS EN EL PATRIMONIO
A 31 DE DICIEMBRE DE 2007
 (Cifras en miles de pesos)

NOTA	VALORES
SALDO DEL PATRIMONIO A 31 DE DICIEMBRE DE 2006	16.739.491
VARIACIONES PATRIMONIALES DURANTE EL AÑO 2007	<u>1.463.843</u>
SALDO DEL PATRIMONIO A 31 DE DICIEMBRE DE 2007	<u>18.203.334</u>

DETALLE DE LAS VARIACIONES PATRIMONIALES			
	2007	2006 HOMOLOGADO	
INCREMENTOS	(8)		4.044.978
RESULTADOS DEL EJERCICIO	3.293.580	-705.342	
SUPERAVIT POR VALORIZACION	337.854	293.300	
PATRIMONIO INSTITUCIONAL INCORPORADO	1.502	0	
	<u>3.632.936</u>	<u>-412.042</u>	
DISMINUCIONES	(8)		2.581.135
CAPITAL FISCAL	25.663.113	26.342.580	
RESULTADO DE EJERCICIOS ANTERIORES	-9.783.148	-8.731.700	
PROVISIONES, DEPRECIACIONES Y AMORTIZACIONES	-1.315.055	-464.835	
	<u>14.564.910</u>	<u>17.146.045</u>	
PARTIDAS SIN VARIACION	(8)		
SUPERAVIT POR DONACION	5.488	5.488	
	<u>5.488</u>	<u>5.488</u>	

 MIGUEL ARTURO RODRIGUEZ MONROY Director General (Adjunto Contable)	 LUIS ANTONIO AGUDELO COLMENARES Revisor Fiscal TP. 3254 - T (Adjunto Contable)
 MARTHA YANETH RODRIGUEZ OTERO Sub.Administrativa y Analista	 CE SAR ORLANDO LUIS HUERTAS Contador TP. 43920 - T

INDICADORES FINANCIEROS

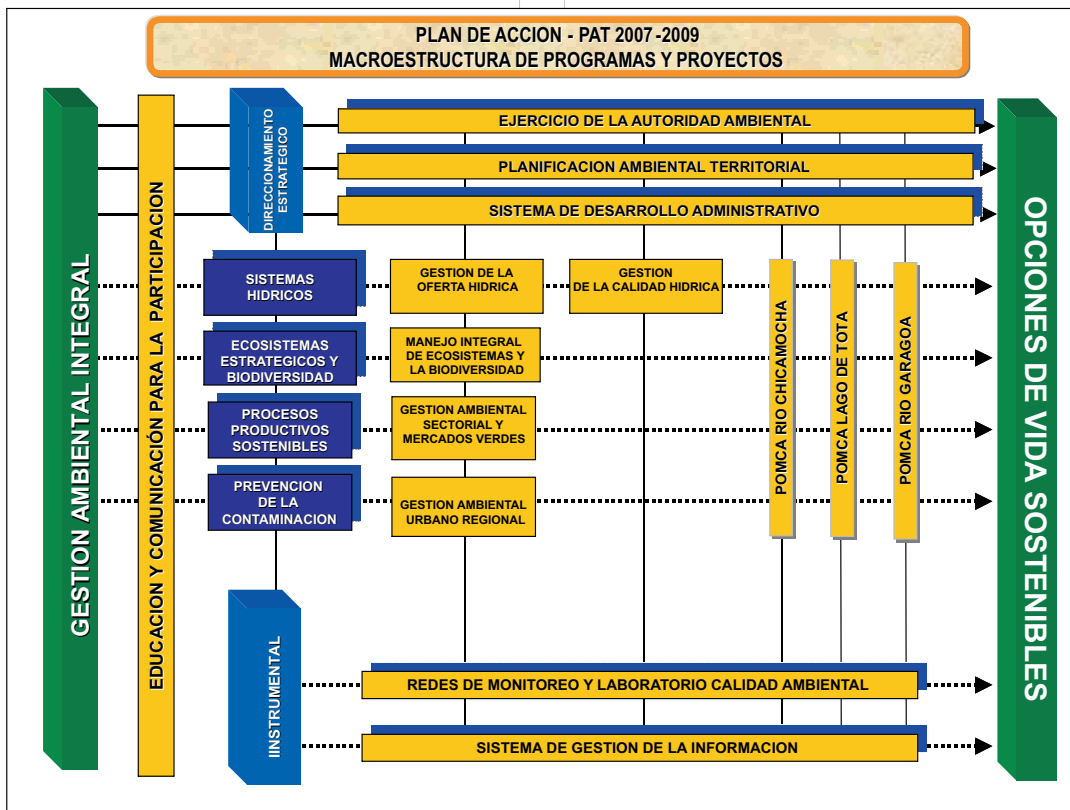
INDICADORES FINANCIEROS A 31 DE DICIEMBRE DE 2007	
CIFRAS EN MILES DE PESOS	
ACTIVO CORRIENTE	18.223.528
ACTIVO NO CORRIENTE	4.271.088
TOTAL ACTIVO	22.494.616
PASIVO CORRIENTE	2.769.470
PASIVO NO CORRIENTE	1.521.812
TOTAL PASIVO	4.291.282
PATRIMONIO	18.203.334
TOTAL PASIVO Y PATRIMONIO	22.494.616
INDICADORES	
CIFRAS EN MILES DE PESOS	
CAPITAL DE TRABAJO	
ACTIVO CORRIENTE - PASIVO CORRIENTE	
18.223.528	- 2.769.470 = 15.454.058
<p>El capital de trabajo es el excedente de los activos corrientes, (una vez cancelados los pasivos corrientes) que quedan en calidad de fondos permanentes, para atender las necesidades de la operación normal, en consecuencia cancelando el total del pasivo corriente la Corporación cuenta con \$15.454.058 miles de pesos para invertir y/o cumplir con sus proyectos o convenios.</p>	
ENDEUDAMIENTO	
$\frac{\text{PASIVO TOTAL}}{\text{ACTIVO TOTAL}} = \frac{4.291.282}{22.494.616} = 19,08\%$	
<p>Nos permite establecer el grado de participación de los acreedores, en los activos y se interpreta en el sentido que el nivel de endeudamiento de la Corporación con sus proveedores y/o prestadores de servicios es del 19.08% indicador favorable dado que el porcentaje arrojado es mínimo frente al 100% del activo; quedando disponible el 80.92% de el activo para funcionamiento, inversión y/o respaldar obligaciones.</p>	
RAZON CORRIENTE	
$\frac{\text{ACTIVO CORRIENTE}}{\text{PASIVO CORRIENTE}} = \frac{18.223.528}{2.769.470} = 7$	
<p>Es el resultado de dividir los activos corrientes sobre los pasivos corrientes, por consiguiente nos dice que por cada peso \$1 que la Corporación debe en el corto plazo cuenta con \$ 7 pesos de respaldo en el activo corriente para cumplir con estas obligaciones por lo tanto es satisfactorio toda vez que permite atenderlas.</p>	
 CESAR ORLANDO LUIS HUERTAS CONTADOR TP. 43.920-T	 LUIS ANTONIO AGUDELO COLMENARES Revisor Fiscal TP. 3254-T



**INFORME
AVANCE
PROGRAMAS
Y PROYECTOS
PAT 2007 - 2009**

AVANCE PLAN DE ACCION TRIENAL 2007-2009

El Informe de gestión para 2007 relacionado con el avance de programas y proyectos del PAT 2007-2009, se presenta conforme a la macroestructura establecida en el documento aprobado así:



En desarrollo y aplicación del PAT 2007-2009, marco de gestión de la entidad, la Dirección General ha enfocado su potencial técnico y ambiental en aportar al direccionamiento de la entidad en la consolidación de la síntesis ambiental y la formulación del Plan de Acción Trienal en cuanto a objetivos y metas operativas, así como en la elaboración, ejecución y seguimiento de

los planes operativos de la vigencia 2007.

El Plan de Acción permitió orientar las acciones en las siguientes líneas programáticas: Direccionamiento estratégico, Sistemas Hídricos, Ecosistemas Estratégicos y Biodiversidad, Procesos Productivos Sostenibles, Prevención de la Contaminación, Redes de Calidad Ambiental y Sistemas de

Información Ambiental. Las prioridades operativas se enmarcan entre otras en las siguientes líneas de trabajo:

Protección y conservación en ecosistemas estratégicos con la conformación de tres comisiones conjuntas, la primera para el manejo de la Serranía de las Quinchas y el corredor Guantiva La Rusia. La segunda comisión conjunta para el plan de manejo del Páramo de Rabanal, fuente de servicios



ambientales para Fúquene, Gachanecas, Tunja y Central Hidroeléctrica de Chivor. La tercera, encaminada al manejo de páramo del Almorzadero. En cuanto a manejo de fauna, Corpoboyacá mantiene el liderazgo en el programa para la conservación del Cóndor Andino. Se adelantan también acciones con especies como felinos, oso de anteojos, y cuatro especies de frailejones amenazadas.

En la gestión de la oferta hídrica se continúa con la aplicación de las tasas por utilización de aguas, generación de mecanismos de uso eficiente y ahorro de agua, formulación de planes de ordenación y manejo ambiental de cuencas hidrográficas, conformación de las comisiones conjuntas para los procesos de ordenación de cuencas y formulación de planes de manejo y protección de acuíferos y en la ejecución de proyectos de revegetalización con municipios de la jurisdicción así como la operación y mantenimiento de los viveros corporativos.

La gestión de la calidad hídrica enmarcándose en el concepto de manejo integral del agua, ha volcado su accionar sobre los principales cuerpos de agua de la jurisdicción, entendiéndose por ellos, el río Chicamocha, el Lago de Tota y las fuentes que benefician los centros urbanos, dado que la mayor afectación por contaminación se presenta por el vertimiento de residuos líquidos de origen doméstico, alcanzándose la determinación de objetivos de calidad en el 90% de la Cuenca Alta del Chicamocha y el monitoreo en

el 50% de éstas fuentes, tareas que son esenciales para avanzar en el conocimiento de la disponibilidad del recurso, permitiendo en el 75% de las cabeceras municipales formular los planes de saneamiento y manejo de vertimientos, instrumentos de planificación no existentes hasta el comienzo de 2006 y necesarios para que las administraciones dispongan de manera clara, ordenada, priorizada y sostenible de las actividades requeridas para emprender el saneamiento, reglamentación y ordenamiento del recurso.

El Fondo Regional de Inversión para la Descontaminación Hídrica de Corpoboyacá, como herramienta clave en la ejecución de proyectos de descontaminación hídrica sobre la cuenca Alta y Media del Río Chicamocha, designó a través de cofinanciación \$68.000.000 para la formulación de Planes de Saneamiento y Manejo de Vertimientos en cuatro municipios de la cuenca y \$1.899.000.000 para el inicio de la construcción del Segundo Modulo de la Planta de tratamiento de Aguas Residuales del Municipio de Tunja.

En el marco de las acciones del Proyecto de Conservación de Agua y Suelo PROCAS, se adelantó el establecimiento de 813 parcelas bajo los principios de la agricultura y la ganadería de conservación. Desde esta línea de acción se brindó asesoría a 2.558 usuarios y se benefició a 800 familias de 50 municipios de la jurisdicción.

A través del Proyecto Mercados Verdes y Biocomercio se trabajó con seis (6) organizaciones y asociaciones de

pequeños productores agroecológicos, artesanos y promotores ecoturísticos, el desarrollo de sistemas productivos sostenibles para la conservación, la obtención de bienes y servicios amigables con el ambiente, el fortalecimiento de su capacidad empresarial y la identificación de mercados diferenciados a nivel local, regional y nacional. Mediante cooperación técnica y presencia institucional, Corpoboyacá ha venido propiciando cambios de actitud en el sector alfarero del municipio de Sogamoso para la reconversión tecnológica de hornos de fuego dormido por tecnologías más limpias, más productivas y con menor impacto, mejorando la calidad del aire. Así como en la promoción de guías ambientales en los municipios de San Pablo de Borbur y Otanche, donde Corpoboyacá desarrolló con la participación de explotadores en la minería de esmeraldas la difusión e implementación de obras ambientales para prevenir y minimizar los impactos generados en áreas intervenidas en procesos de explotación de esmeraldas, se trabaja además en transferencia de tecnología y reuso de aceites usados en el municipio de Sogamoso.

Se logró posicionar la cuenca hidrográfica del Lago de Tota ante los diferentes actores del SINA, razón por la cual se instaló la Mesa Ambiental Permanente con el MAVDT en la que se firmó un acta de compromiso para atender cuatro problemáticas priorizadas (pérdida de cobertura vegetal, malas prácticas agrícolas, saneamiento básico y conflicto por el uso del suelo) en un horizonte de diez años por un

valor aproximado de trece mil millones de pesos; sumado a la incorporación de \$1.683.000.000 con la participación de otras instituciones, producto de la venta de las acciones de Cementos Argos, que van a permitir la inversión en los seis programas del POMCA Lago de Tota.

Se designó por parte del IAvH y Bird-life International en coordinación con Corpoboyacá, gracias al trabajo del grupo IXOBRICUS, al lago de Tota como Área de Importancia para la Conservación de las Aves. De igual forma, se adelanta la implementación de los planes de ordenación y manejo ambiental de las cuencas del río Garga y alta del río Chicamocha, en la cual se ejecutan acciones para solucionar la problemática de calidad de agua, déficit de cobertura vegetal y procesos erosivos.

En educación ambiental los logros se enfocan en la definición del plan departamental de educación ambiental, el desarrollo interinstitucional de procesos de formación a 330 dinamizadores ambientales y el fortalecimiento a 48 instituciones educativas de las provincias Norte, Centro y Sugamuxi en el diseño de PRAEs, Proyectos Ambientales Escolares. Estos procesos de formación abarcan para 2007 a 35 municipios de la jurisdicción.

El Proyecto RESA por inversión y recursos propios benefició a más de 110 familias en los municipios de Soracá y Siachoque, a partir de capacitación y suministro de insumos agropecuarios. Actualmente se puede afirmar

que con este programa se ha aportado a más de 222 familias en la región durante 2007. Se culminó también el aporte y gestión con más de 300 familias iniciado en el 2006.


En ejercicio de las funciones asignadas el proyecto de Gestión ambiente Urbano, se adelantó el seguimiento a los Planes de Gestión Integral de Residuos Sólidos radicados en la Corporación (42 documentos), con el ánimo de verificar la implementación de los programas establecidos para su ejecución a corto plazo, estableciendo claramente las sugerencias de ajuste a los mismos. Así mismo, se dio inicio al proceso de formulación de los planes de Gestión Integral de Residuos Sólidos Peligrosos Corporativo y de calidad de aire para el municipio de Paipa y el Valle de Sogamoso, tendientes a establecer los lineamientos, metas, objetivos, estrategias y acciones conducentes a desarrollar las actividades productivas de la jurisdicción bajo un esquema de cumplimiento en armonía con el entorno dentro de un equilibrio calidad de vida. En apoyo a la gestión que adelantan las administraciones municipales frente al aprovechamiento y valorización de los residuos sólidos, gestó la firma un convenio con el Ministerio de Ambiente, Vivienda y Desarrollo Territorial, para implementar un programa dirigido a infundir las condiciones e infraestructura para la recuperación, valorización y comercialización de los residuos sólidos aprovechables en la jurisdicción, Se firmó convenio de cooperación interinstitucional con la Arquidiócesis de Tunja para la implementación de activi-

dades enmarcadas en la política de gestión ambiental urbana, que busca el fortalecer las actitudes de las comunidades en el respeto de ámbito urbano, como el cuidado y recuperación del espacio público, la disminución de la contaminación visual y atmosférica, entre otras acciones. Complementariamente se realizó seguimiento, control y asesoría continua a generadores y gestores de residuos hospitalarios e infectocontagiosos en los 87 municipios que conforman la jurisdicción.

Se resalta el trabajo adelantado en la coordinación interinstitucional para el Comité departamental de control y vigilancia de los recursos naturales y a la

creación de alianzas para seguimiento, control y ejercicio de autoridad ambiental en el departamento.

A su vez, se ha continuado con el fortalecimiento interno mediante el mejoramiento continuo del Sistema de Gestión de Calidad en la Norma ISO 9001/00 con la firma SGS, el desarrollo del modelo interno de control interno, la acreditación del laboratorio de aguas, el mantenimiento de la red de calidad de aire. Se ha estado participando en la revisión, análisis y proyección del modelo integrado de gestión y en general en el mejoramiento de los procesos para asegurar la satisfacción de los usuarios y el cumplimiento de la política de calidad de la Entidad.



GESTION CORPORATIVA 2007

DIRECCIONAMIENTO ESTRATEGICO

EJERCICIO DE LA AUTORIDAD AMBIENTAL



PRINCIPALES LOGROS

- Conformación de dos (2) grupos operativos: Licencias y Permisos y Control y Seguimiento Ambiental
- Creación y puesta en operación de seis (6) unidades para el fortalecimiento y apoyo a la gestión ambiental local y regional (provincias de Occidente, Lengupá, Norte, Gutiérrez, municipios de Puerto Boyacá, Socha y Chita.
- Expedición de 1466 autos y 852 resoluciones correspondientes a trámites administrativos ambientales de licencias, infracciones ambientales, concesiones de aguas, permisos de emisiones, vertimientos e investigación científica, ocupación de cauce, aprovechamientos forestales, infracciones forestales
- Elaboración y ejecución de Plan de Seguimiento a licencias, permisos, autorizaciones y concesiones para la vigencia del año 2007.
- Iniciación del proceso de saneamiento físico, técnico y jurídico de expedientes de años anteriores (diagnóstico).
- Reactivación del Comité Departamental de Control y Vigilancia.,
- Acompañamiento y apoyo procesos de reglamentación de uso y aprovechamiento de aguas del Lago de Tota y Ordenamiento y Reglamentación corriente principal Cuenca Alta del río Chicamocha.
- Interacción con otros proyectos de la Corporación para el fortalecimiento de la gestión ambiental (Ecosistemas Estratégicos, Calidad Hídrica,

<p>Producción mas Limpia, Educación para la Participación, Gestión Ambiental Urbano Regional entre otros).</p> <ul style="list-style-type: none"> • Unificación de criterios para la evaluación técnica de solicitudes de permisos, concesiones, licencias y autorizaciones ambientales con fines de mejoramiento de la calidad, objetividad y precisión de los mismos. • Apoyo técnico y jurídico para el desarrollo de las metas y objetivos del PAT 2007-2009, dentro de un enfoque interaccional y de coordinación con otros procesos de gestión ambiental. • Apoyo a los procesos de educación y sensibilización adelantados por la Corporación, en zonas de conflicto ambiental por el uso y aprovechamiento de recursos naturales renovables y no renovables. • Apoyo a las autoridades judiciales y a las entidades de Control y Vigilancia, en actividades de control y seguimiento ambiental de proyectos y obras de relevancia ambiental. • Coordinación de acciones con Procuraduría Ambiental y Agraria de Boyacá para la evaluación y seguimiento ambiental a proyectos específicos con potenciales impactos y efectos negativos de relevancia (Residuos Hospitalarios y Peligrosos, Siderúrgicas, Explotaciones mineras, entre otros). • Acompañamiento a las comunidades en los procesos de legalización 	<p>del uso del recurso hídrico.</p> <ul style="list-style-type: none"> • Reforzamiento de la presencia institucional de la Corporación en la jurisdicción de CORPOBOYACÁ, a través de la suscripción de convenios con municipios y asociaciones de municipios, para el desarrollo de funciones relacionadas con la protección y conservación de los recursos naturales y el apoyo de la gestión ambiental a nivel local. • Realización de operativos en toda la jurisdicción de CORPOBOYACÁ, para el control de la movilización de productos de fauna y flora silvestre. • Suspensión de actividades y cierre de explotaciones mineras ilegales o que incumplen con medidas de control y manejo ambiental. • Realización de mesas de trabajo con empresas localizadas en el corredor industrial del Valle de Sogamoso, a fin de concertar acciones para el control y reducción de emisiones atmosféricas, vertimientos líquidos y generación de residuos peligrosos, dentro del marco de la legislación ambiental vigente. • Control y Seguimiento a generadores de residuos hospitalarios y peligrosos en la jurisdicción. • Apoyo técnico y jurídico, dentro de la gestión adelantada por CORPOBOYACÁ, como parte o vinculada dentro de acciones judiciales ambientales (acciones populares, de cumplimiento, de tutela, de reparación directa y de nulidad).
--	---



ACTIVIDADES MISIONALES EN CUMPLIMIENTO DEL EJERCICIO DE LA AUTORIDAD AMBIENTAL

TIEMPO TRÁMITES CORPORATIVOS

Concesiones de Aguas y Permisos de Exploración de Aguas:	81	días
Permisos y autorizaciones de aprovechamientos forestales:	106	días
Permisos de vertimientos:	116	días
Permisos de emisiones atmosféricas:	101	días
Licencias ambientales:	82	días
Atención quejas por infracciones Ambientales:	77	días

Así durante la vigencia 2007 se atendieron 91 solicitudes de Licencia Ambiental, 283 solicitudes concesiones de aguas, 153 aprovechamientos forestales (37 permisos y 116 para uso doméstico), 18 permisos de emisiones atmosféricas, 8 permisos y registros de vertimientos, 355 infracciones ambientales, 52 por movilización irregular de productos forestales y 8 Planes de Gestión Integral de Residuos Hospitalarios. En el año 2007 se autorizó la movilización de 17.264.8 m³ de madera proveniente de bosques naturales. Así mismo se efectuaron decomisos por 500 m³ de productos forestales y 122 ejemplares de fauna.

SOLICITUDES TRAMITADAS BAJO EL SISTEMA DE GESTIÓN DE LA CALIDAD

CONCEPTO	No.
Licencia Ambiental	91
Concesiones de Aguas	283
Aprovechamientos Forestales	37
Permisos de Emisiones	18
Permisos de Vertimiento	8
Infracciones Ambientales	355
Infracciones por movilización irregular de productos forestales	52
Planes de Gestión Integral de Residuos Hospitalarios	8
TOTAL	852

SALVOCONDUCTOS PARA MOVILIZACIÓN DE PRODUCTOS FORESTALES

CONCEPTO	CANTIDAD	m ³
Bosque natural	2037	17.264.8
Especímenes de fauna	39	***

*** De los 39 Salvoconductos; 8 Salvoconductos ampararon 500 Kilos de carne de Avestruz, 2 especímenes vivos de Avestruz y 78 pieles de Avestruz, 12 Salvoconductos ampararon 1.970 Escarabajos (Coleópteros) vivos y muertos y 19 Salvoconductos ampararon 13.200 Especímenes de mariposas (Lepidópteros), entre vivas, muertas y pupas.

VOLUMEN TOTAL DE EXPLOTACIÓN DE BOSQUE

Bosque natural	17.264,8 m ³
----------------	-------------------------

OTRAS ACTIVIDADES DESARROLLADAS

- Decomisos de productos forestales: 500 m³
- Decomisos de Productos de flora: 1.113 entre ramos y cogollos de palmas.
- Decomisos de especímenes de fauna: 122
- Operativos de emisiones contaminantes de fuentes móviles: 10
- Controles de emisiones contaminantes de fuentes móviles: 440

**SEGUIMIENTO A PERMISOS, LICENCIAS,
CONCESIONES Y AUTORIZACIONES OTORGADOS**

CONCEPTO	No.
Licencia Ambiental	83
Concesiones de Aguas	122
Aprovechamientos Forestales	79
Permisos de Emisiones	53
Permisos de Vertimiento	30
Estaciones de Servicio	12
Infracciones Ambientales	150
Sitios de disposición final de residuos sólidos	87
Generadores de Residuos Hospitalarios y Peligrosos.	66

CORPORACION AUTONOMA REGIONAL DE BOYACA - CORPOBOYACA

DESARROLLO DE ACCIONES OPERATIVAS

LINEA DE ACCION	ACTIVIDADES ESPECIFICAS REALIZADAS	LOCALIZACION (Región, municipio, zona o área)	LOGROS	UNIDAD DE MEDIDA	CANTIDAD EJECUTADA	VALOR \$
EVALUACION AMBIENTAL	Conformación de Grupos de Licencias y Permisos y de Control y Seguimiento y realización de visitas técnicas	Jurisdicción de CORPOBOYACA	Conformación y puesta en operación de grupos de Control y Seguimiento y Licencias y Permisos, de acuerdo con los perfiles definidos por el Sistema de Gestión de la Calidad.	Grupos conformados y en operación	2 grupos conformados	692.610.972
	Presentación de conceptos técnicos y proyección de actos administrativos como autoridad ambiental.		No. de actos administrativos y conceptos técnicos	1466 autos admisorios, 852 resoluciones otorgando		
	Apoyo técnico y jurídico a autoridades judiciales y organismos de control y vigilancia.		Apoyo eficaz a la Procuraduría Ambiental y Agraria, juzgados civiles y administrativos, CTI y Fiscalías	No. de visitas y evaluaciones técnicas realizadas.	100% de las requeridas	
SANEAMIENTO FÍSICO TÉCNICO Y JURÍDICO DE EXPEDIENTES	Elaboración de programa de saneamiento de expedientes.	Jurisdicción de CORPOBOYACA	Identificación de 500 expedientes de trámites ambientales atrasados Saneamiento de 150 expedientes.	1 programa elaborado	Programa	692.610.972
	Ejecución y seguimiento de programa de saneamiento de expedientes de trámites ambientales			Programa con seguimiento	Programa	
CONTROL. MOVILIZACIÓN DE RECURSOS NATURALES	Elaboración y aprobación de programación y realización de de operativos de control de moviilización de fauna y flora silvestre y productos forestales provenientes de bosque natural	Jurisdicción de CORPOBOYACA	150 operativos de control de la comercialización y movilización de RNR. Control de la comercialización y movilización de musgos y otros especimenes de la diversidad biológica	1 programa elaborado operativos efectuados	Programa cumplido	692.610.972
	Realización de reuniones de Comité Departamental de Control y Seguimiento.			No. de reuniones	3	
APOYO A LA GESTIÓN AMBIENTAL LOCAL	Suscripción de convenios con municipios, para articular esfuerzos encaminados a apoyar y facilitar la gestión ambiental regional y local.	Provincias de Occidente, Lengupá, Norte y Gutiérrez, municipios de Pto. Boyacá, Socha y Chita	Suscripción de 5 convenios	No. de convenios firmados, en ejecución y con seguimiento	5	204.155.081
	Ejecución y seguimiento de actividades pactadas en los convenios.					
TOTAL						896.766.053

PLANIFICACION AMBIENTAL TERRITORIAL

PRINCIPALES LOGROS

- Revisión, ajustes y asistencia técnica a 20 municipios, en cuanto a la implementación de los aspectos ambientales en la implementación de los POTs.
- Plan de prevención y control de incendios forestales para la jurisdicción, dentro del marco del MAVDT y CREPAD
- Documento sobre los Aspectos Ambientales que se deben tener en cuenta en los Planes de Desarrollo de la Gobernación y los municipios de la jurisdicción.
- Conformación inicial del Banco de Proyectos de los 14 Proyectos corporativos derivados del PAT 2007 – 2009



DESARROLLO DE ACCIONES OPERATIVAS

LÍNEA DE ACCIÓN	ACTIVIDADES ESPECIFICAS REALIZADAS	LOCALIZACIÓN (Región, municipio, zona o área)	UNIDAD DE MEDIDA	CANTIDAD	VALOR \$
	ALGUNAS ACTIVIDADES ANTES DE LA APROBACIÓN DEL PAT 2007 - 2009	JURISDICCIÓN		GLOBAL	85.611.556
	SEGUIMIENTO A LOS POTs MUNICIPALES, EN LA INCORPORACIÓN DE LOS DETERMINANTES AMBIENTALES	JURISDICCIÓN	No. MUNICIPIOS	20	45.725.981
	DOCUMENTO CON ASPECTOS AMBIENTALES EN LOS PLANES DE DESARROLLO DEL DEPARTAMENTO Y LOS MUNICIPIOS DE LA JURISDICCIÓN	JURISDICCIÓN	No.	1	6.024.000
	CONVENIO PLAN DE PREVENCIÓN Y CONTROL DE INCENDIOS FORESTALES	JURISDICCIÓN	CONVENIO	1	18.011.760
	CREAR Y OPERAR UNIDAD PARA IDENTIFICAR, EVALUAR Y GESTIONAR PROGRAMAS Y PROYECTOS CORPORATIVOS	JURISDICCIÓN	No.	1	1.987.920
TOTAL					157.361.217

SISTEMA DE DESARROLLO ADMINISTRATIVO

PRINCIPALES LOGROS

- Soporte y mantenimiento Sistema Gestión de la Calidad Normas ISO 9001
- Recertificación Sistema Gestión de la Calidad Normas ISO 9001
- Avance en la implementación del Modelo Estándar de Control Interno-MECI.
- Apoyo estudios de actualización catastral de Samacá, Cuítiva y Tipa-coque
- Fortalecimiento y cooperación horizontal con la participación de ASOCARS
- Construcción y readecuaciones locativas sede de CORPOBOYACA en Tunja.



- Diseño arquitectónico y estudios complementarios para construcción Aula Ambiental
- Fortalecimiento operativo e institucional mediante adquisición de servicios, materiales y suministros para la entidad.

DESARROLLO DE ACCIONES OPERATIVAS

LINEA DE ACCION	ACTIVIDADES ESPECIFICAS REALIZADAS	LOCALIZACION (Región, municipio, zona o área)	UNIDAD DE MEDIDA	CANTIDAD	VALOR \$
SISTEMA DE DESARROLLO ADTIVO	Soporte y mantenimiento Sistema Gestión de la Calidad Normas ISO 9001	Sede corporativa	No.	1	36.553.030
	Auditoria Sistema Gestión de la Calidad Normas ISO 9001	Sede corporativa	No.	1	2.920.359
	Soporte análisis internos sistema de desarrollo administrativo	Sede corporativa	Global	1	4.930.644
FORTALECIMIENTO ADMINISTRATIVO Y FINANCIERO	Apoyo estudios de actualización catastral	Samacá, Cuitiva y Tipacoque	No. municipios	3	58.232.000
	Auditorias transferencia predial municipal	87 municipios jurisdicción	No. municipios auditados	87	14.480.351
	Implementación Oficina Central de Enlace	Bogotá D.C.	No.	1	36.983.228
	Fortalecimiento administrativo participación - ASOCARS	Jurisdicción	No. Acuerdos	1	18.222.600
FORTALECIMIENTO SEDE CORPORATIVA	Readecuaciones locativas sede	Sede corporativa	Global	1	27.000.381
	Diseños y tramites aprobación construcción Aula Ambiental	Sede corporativa	No. diseños	2	11.025.600
APOYO LOGÍSTICA PARA FORTALECIMIENTO CORPORATIVO	Impresión PAT	Jurisdicción	No. de ejemplares	200	9.919.520
	Fortalecimiento Operativo mediante adquisición de servicios, bienes y suministros.	Sede corporativa	Global	1	29.594.262
TOTAL					249.861.975

EDUCACION Y COMUNICACION PARA LA EDUCACION

PRINCIPALES LOGROS

- Estructurar e implementar un programa de educación ambiental dirigido a crear una cultura ambiental urbana frente al manejo, valorización y aprovechamiento de los residuos sólidos generados en el casco histórico de Tunja, a



<p>través del esfuerzo conjunto entre la Empresa SERVITUNJA S.A E.S.P, CORPOBOYACA y la Facultad de Ingeniería Civil de la Universidad Santo Tomás de Aquino de Tunja</p> <ul style="list-style-type: none"> • Formulación plan Departamental de Educación Ambiental • Jornada de capacitación para personas e inspectores de policía del departamento de Boyacá, con el fin de Brindar elementos jurídicos y teóricos para facilitar las funciones relacionadas con el trámite y supervisión de los procedimientos administrativos de carácter ambiental adelantados, en cada uno de los municipios del departamento de Boyacá. • Formulación de la propuesta de Política de Comunicación Institucional • Formulación de la Estrategia de Comunicación Corporativa • Formulación de la propuesta conceptual para el rediseño del portal www.corpoboyaca.gov.co • Realización de 18 programas de radio • Producción y distribución de 2 periódicos institucionales • Realización de 6 programas de televisión • Producción de 79 comunicados de prensa • Apoyo a la realización de eventos corporativos de presentación de informes y rendición de cuentas. • Trabajo interinstitucional enfocado 	<p>en la línea de responsabilidad social con SERA.Q.A, SERVITUNJA, Gobernación de Boyacá, EBSA. Con el fin de diseñar un proyecto para la recuperación de las cárcavas presentes en el área de la microcuenca Manzanare ciudad de Tunja.</p> <ul style="list-style-type: none"> • Link en el portal web de educación ambiental con toda la información de los Proyectos Ambientales Escolares que han participado en el proceso de "La asesoría y el acompañamiento en la formulación del currículo con dimensión ambiental, incorporando la problemática ambiental del contexto local y regional, a la dinámica del Plan de Estudios y demás espacios formativos de 45 Instituciones educativas de las provincias Centro, Norte y Sugamuxi" • GESTIÓN DESARROLLADA • Convocatorias con el comité interinstitucional de educación ambiental para consolidar y validar el Plan Departamental de Educación Ambiental • Convocatorias para el desarrollo de los proyectos interinstitucionales • Generación de información institucional a través de medios de comunicación propios y externos. • Servicio de enlace entre la Corporación y los medios de comunicación de la jurisdicción para socializar las acciones institucionales a favor de los recursos naturales.
--	---

CORPORACION AUTONOMA REGIONAL DE BOYACA - CORPOBOYACA

DESARROLLO DE ACCIONES OPERATIVAS

LÍNEA DE ACCIÓN	ACTIVIDADES ESPECIFICAS REALIZADAS	LOCALIZACIÓN (Región, municipio, zona o área)	LOGROS	UNIDAD DE MEDIDA	CANTIDAD EJECUTADA	VALOR \$
INSTITUCIONALIZACIÓN DE LA EEA	Apoyo a la conformación de CEAM (Comités de Educación Ambiental municipal): 1 CEAM en capital de provincia: Participación y apoyo al festival Ambiental de Motavita	Motavita	Festival ambiental			
	Fortalecimiento al CIDEA (Comité Interinstitucional de Educación Ambiental): 14 mesas de trabajo: Formulación plan Departamental de Educación Ambiental	Toda la jurisdicción	Plan Departamental de Educación Ambiental			
	Capacitación a dinamizadores ambientales y grupos de género.	Casco histórico de Tunja, inspectores de policía y personeros del departamento de Boyacá y los municipios de: Tuta, Chivatá, Tunja, Motavita y Sutamarchán	60 recuperadores y 18 estudiantes de ingeniería civil formados, 70 inspectores de policía y personeros del departamento de Boyacá y 180 personas de los municipios de Tuta, Chivatá, Tunja, Motavita y Sutamarchán capacitados en Educación ambiental			
	Diseño y puesta en marcha de Eventos para el fortalecimiento de la Educación Ambiental	Universidades, colegios, instituciones departamentales comunidad en general, sector alfarero y cementero y ONG de Sogamoso	Socialización de temáticas relacionadas con el manejo y conservación de los RN y el MA	No	20	17.902.354
	Fortalecimiento a PRAE (Proyectos Ambientales Escolares)	Sora, Cómbita, Tunja, Tuta, Otanche, Chiquiza, Chivatá, Motavita, Soracá, Iza, Mongua, Tota, Gámeza, Corrales, Sativa Norte, Sogamoso, Nobsa, Firavitoba, Cuitiva, Monguí, Tópaga, Soatá, Boavita, Susacón, Tipacoque, Covarachia, Chita y la Uvita - cuenca del río Garagoa	Apoyo a 45 instituciones educativas. Consolidado de la síntesis de los PRAE para colgar en el portal web de la corporación			
TRANSVERSALIZACIÓN DE LA EEA DESARROLLO CORPORATIVO	Gestión con Ministerio de Educación Nacional para la realización del curso de Educación Ambiental y Contexto Institucional	Corporación	Realización de 3 sesiones del curso de Educación Ambiental y contexto institucional	No. capacitados	40	12.841.023
PREVENCIÓN Y TRATAMIENTO DE CONFLICTOS AMBIENTALES	Revisión de la estrategia de Tratamiento de conflictos en el Lago de Tota. Avance de Convenio marco con el Ministerio de Ambiente, Vivienda y Desarrollo Territorial y Estrategia de comunicaciones en la cuenca del lago de Tota	Cuenca del Lago de Tota	Avance firma convenio, definición de plan de trabajo para el proceso de tratamiento de conflictos	No	1	5.988.669
ESTRATEGIA DE COMUNICACIONES	Realización de dos programas de televisión.			No	6	35.535.051
	Realización de programas de radio.			No	18	11.738.242
	Producción de tres (3) ediciones del periódico institucional y una revista de Educación Ambiental	Toda la jurisdicción	Posicionamiento de la imagen institucional y difusión de conceptos sobre gestión ambiental y desarrollo sostenible.	No	3 y 1 revista de educación ambiental	49.063.777
	Presentación de la propuesta para el rediseño del portal Web de la Corporación.		Propuesta conceptual para el rediseño del portal formulada.	No	1	8.706.161
	Diseño de la estrategia de Comunicación Interna y ejecución de sus componentes.	Corporación	Estrategia diseñada	% de avance	20%	8.706.161
TOTAL						148.441.004



PRINCIPALES LOGROS

Uso eficiente y ahorro de agua:

- Se efectuaron los seguimientos a más de 50 nuevos usuarios para ser involucrados al programa de cobros de las tasas por utilización de agua, se entregaron los productos correspondientes a los programas de uso eficiente y ahorro de agua para 10 juntas de agua rurales que incluyeron la edición e impresión final del manual de uso eficiente y ahorro de agua.

Ordenación y manejo ambiental de cuencas hidrográficas:

Ordenación de cuencas hidrográficas superficiales: Se continuó con la gestión en cuencas hidrográficas así: Aprobación y adopción de los POMCAs de las cuencas alta del río Chicamocha y del Lago de Tota, Conformación de

comisiones conjuntas para los ríos Chicamocha y Fonce, Elaboración y aprobación de reglamentos operativos para las comisiones conjuntas de los ríos: Suárez, Minero, Negro, Fonce y Chicamocha; se culminó la formulación de los POMCAs Cravo Sur y Cane – Iguaque; y se continuó con la formulación del POMCA Cusiana. Se desarrollaron todas las actividades precontractuales para la formulación del POMCA de la cuenca media del río Chicamocha y se suscribió el convenio interadministrativo para ese fin.

Aguas subterráneas:

- Se efectuaron todas las actividades precontractuales y se suscribió convenio interinstitucional para la formulación del Plan de Manejo y Protección del acuífero de Puerto Boyacá y se coordinó la edición final de la

<p>cartilla de aguas subterráneas producto del Plan de Manejo y Protección el acuífero de Tunja.</p> <ul style="list-style-type: none"> • Revegetalización en cuencas abastecedoras: • Viveros corporativos: Se desarrollaron las actividades de operación y mantenimiento de los viveros corporativos de Tunja (Jordán), Paipa (ITA) y Villa de Leyva (Bochica), mediante las cuales se lograron producciones similares a los años anteriores con menor inversión en personal. Al respecto se elaboró informe de análisis beneficio costo para los viveros. Se atendieron 328 solicitudes de venta y fomento de material vegetal de estos viveros. • Ejecución convenio interadministrativo 11F CORPOBOYACA – MAVDT – FONAM: CORPOBOYACA como ejecutor del convenio logró comprometer más del 97% de los recursos pactados para el primer año de ejecución, mediante la vinculación del personal profesional y técnico, suscripción de convenios con los municipios de Güicán y Panqueba y con la comunidad organizada del área y la contratación de suministro de los fertilizantes y demás insumos necesarios. <p>Convenios de revegetalización:</p> <ul style="list-style-type: none"> • Se suscribieron y ejecutaron convenios con los municipios de Berbeo, Sativanorte, Tutazá y Susacón para revegetalizar áreas estratégicas en cuencas abastecedoras. <p>Logros de otras actividades iniciadas en vigencias anteriores:</p>	<ul style="list-style-type: none"> • Se efectuaron las labores de supervisión para los convenios de compra de predios con los municipios de Villa de Leyva, Cómbita, Motavita, Gachantivá y Firavitoba. Todos estos convenios se liquidaron dentro de los términos establecidos jurídicamente, producto de la gestión efectuada por las diferentes supervisiones y la coordinación del proyecto. Se culminó el convenio para obtener el análisis de crecientes, modelo de operación y red hidrometeorológica para el Lago de Tota. Se participó en varias mesas de trabajo con instituciones y habitantes ribereños para tratar el tema. Se adelantaron las actividades de supervisión del convenio de clarificación predial con el INCODER, pero no se alcanzó consenso sobre las competencias para continuar y finalizar el proceso. Por tal razón, CORPOBOYACA propuso liquidación de común acuerdo sin cumplimiento del objeto contractual, previa justificación de los gastos causados por el INCODER. • Apoyo financiero a proyectos corporativos existentes hasta el 30 de mayo de 2007: Gestión Integral del Recurso Hídrico en los componentes de cantidad y calidad y Manejo Integral de Bosques y suelos (Ver matriz de actividades). • Otras actividades: Actividades de gestión para la suscripción de convenios y contratos, apoyo a la formulación del PAT 2007 – 2009, generación de informes de gestión, informes ante organismos de control, generación de corresponden-
---	---

cia, contestación de correspondencia, presentación de diferentes actividades del proyecto en seminarios, talleres, encuentros de CARs, entre otros

DESARROLLO DE ACCIONES OPERATIVAS

LINEA DE ACCION	ACTIVIDADES ESPECIFICAS REALIZADAS	LOCALIZACION (Región, municipio, zona o área)	LOGROS	UNIDAD DE MEDIDA	CANTIDAD EJECUTADA	VALOR \$
USO EFICIENTE Y AHORRO DE AGUA	Se culminó la elaboración de 10 programas de uso eficiente y ahorro de agua para juntas de agua rurales. Se realizó la edición final y producción en masa del manual de uso eficiente y ahorro de agua	Acudectos veredales de: Arcabuco, Belán, Cerinza, Chita, Covarachía, Duitama, Paz del Río, Sogamoso, Tasco y Tibasosa	Se cuenta con los 10 programas de uso eficiente y ahorro de agua formulados para que sean tomados como referente por otras juntas. Se cuenta con el manual de uso eficiente y ahorro de agua, que recoge las experiencias de estos trabajos. Este deberá ser remitido a los diferentes municipios y demás actores para que sea socializado	Nº de JAARs asesoradas \ Nº de PUEAA aprobados	10 10	16.468.792
	Se realizaron las visitas y los respectivos informes de seguimiento para vincular a los 50 nuevos usuarios al programa de tasas por utilización de agua. Se presentaron los avances en cálculos de índices de escasez en el encuentro Nacional de CARs liderado por el MAVDT	Jurisdicción de CORPOBOYACA	Se vinculó al programa de cobro de tasas por utilización de agua a 50 nuevos usuarios para un total de 210. Con estos nuevos usuarios la facturación de tasas por utilización aumentará. Se presentó la experiencia de cálculo de índices de escasez en el marco de la ordenación de cuencas y se obtuvo concepto favorable por parte del MAVDT y de las CARs como CORANTIOQUIA, CVC, entre otras.	Nº de usuarios o sujetos pasivos incorporados al programa de cobro (Valor acumulado) \ %Socialización a los nuevos usuarios	50 nuevos usuarios vinculados al programa de cobro \ Socializar a los 50 nuevos usuarios	
ORDENACIÓN Y MANEJO AMBIENTAL DE CUENCAS HIDROGRÁFICAS	Formulación de planes de ordenación y manejo ambiental de cuencas hidrográficas. Se efectuó la aprobación y adopción de los POMCAs de la cuenca alta del río Chicamocha y del Lago de Tota. Se efectuó la participación en las Comisiones Conjuntas que ha conformado CORPOBOYACA: Ríos Cane - Iguaque, Minero, Suárez, Negro, Fonce, Chicamocha, Cravo Sur, Cusiana, Pauto. Se desarrollaron todas las acciones previas para iniciar la formulación del POMCA Cuenca media río Chicamocha: Definición opción de contratación, análisis de riesgos, invitación a universidades, calificación de propuestas, estudios previos, términos de referencia y demás actividades precontractuales, para finalmente suscribir convenio interadministrativo para la formulación del POMCA. Se culminó la formulación de los POMCAs Cane - Iguaque y Cravo Sur y se continuó con la ejecución del POMCA Cusiana.	Jurisdicción de CORPOBOYACA y Sedes de Autoridades Ambientales que hacen parte de las Comisiones Conjuntas para los procesos de ordenación de cuencas compartidas	Aprobación y adopción de los POMCAs de las cuencas alta del río Chicamocha y del Lago de Tota. Conformación de comisiones conjuntas para los ríos Chicamocha y Fonce. Elaboración y aprobación de reglamentos operativos para las comisiones conjuntas de los ríos: Suárez, Minero, Negro, Fonce y Chicamocha. Culminación de la formulación de los POMCAs Cravo Sur y Cane - Iguaque. Continuación de la formulación del POMCA Cusiana. Se desarrollaron todas las actividades precontractuales para la formulación del POMCA de la cuenca media del río Chicamocha y se suscribió el convenio interadministrativo para ese fin.	Nº de POMCAs formulados	1 POMCA con inicio formulación	246.465.882

CORPORACION AUTONOMA REGIONAL DE BOYACA - CORPOBOYACA

LINEA DE ACCION	ACTIVIDADES ESPECIFICAS REALIZADAS	LOCALIZACION (Región, municipio, zona o área)	LOGROS	UNIDAD DE MEDIDA	CANTIDAD EJECUTADA	VALOR \$
	<p>Formulación de planes de Manejo y protección de acuíferos</p> <p>Se realizaron todas las actividades precontractuales establecidas por la Secretaría General para suscribir el convenio interinstitucional para la formulación del Plan de Manejo y Protección del acuífero de Puerto Boyacá. Se consolidó la liquidación del convenio 091 de 2006: Formulación del Plan de Manejo y Protección del acuífero de Tunja..</p>	<p>Acuíferos de Tunja y Puerto Boyacá</p>	<p>Se efectuaron todas las actividades precontractuales y se suscribió convenio interinstitucional para la formulación del Plan de Manejo y Protección del acuífero de Puerto Boyacá</p> <p>Se coordinó la edición final de la cartilla de aguas subterráneas producto del Plan de Manejo y Protección el acuífero de Tunja.</p>	<p>N° de PMP de acuíferos formulados</p>	<p>1 PMP de acuífero en formulación</p>	
	<p>Implementación de Planes de ordenación y manejo ambiental de cuencas - POMCAs y / o de planes de manejo y protección de acuíferos - PMPs:</p> <p>Se culminó el proceso de formulación e inicio implementación del POMCA Cane - Iguaque dentro de la Comisión Conjunta entre CORPOBOYACA, UAESPNN-DTNA. Se efectuaron actividades de implementación en herramientas del Paisaje y generación de incentivos por servicios ambientales. El proyecto se presentó en el Encuentro Nacional desarrollado en Cali y tuvo una muy buena aceptación.</p> <p>Se culminaron los convenios de compra de predios celebrados con los municipios de Villa de Leyva, Cómbita, Motavita, Gachantivá y Firavitoba.</p> <p>Se propuso liquidación de común acuerdo sin el logro de los objetivos para el convenio con INCODER de clarificación predial ronda Lago de Tota. Se culminó el convenio de análisis de crecientes, modelo de operación y propuesta optimización red de monitoreo hiroclimático en el Lago de Tota.</p>	<p>Jurisdicción de CORPOBOYACA: Especialmente en: Cuenca Cane - Iguaque, Lago de Tota, municipios de Villa de Leyva, Cómbita, Motavita, Gachantivá, Firavitoba</p>	<p>Se efectuaron las labores de supervisión para los convenios de compra de predios con los municipios de Villa de Leyva, Cómbita, Motavita, Gachantivá y Firavitoba. Todos estos convenios se liquidaron dentro de los términos establecidos jurídicamente, producto de la gestión efectuada por las diferentes supervisiones y la coordinación del proyecto.</p> <p>Se culminó el convenio para obtener el análisis de crecientes, modelo de operación y red hidrometeorológica para el Lago de Tota. Se participó en varias mesas de trabajo con instituciones y habitantes ribereños para tratar el tema. Se adelantaron las actividades de supervisión del convenio de clarificación predial con el INCODER, pero no se alcanzó consenso sobre las competencias para continuar y finalizar el proceso. Por tal razón, CORPOBOYACA propuso liquidación de común acuerdo sin cumplimiento del objeto contractual, previa justificación de los gastos causados por el INCODER.</p>	<p>N° de POMCAs o PMPs en implementación</p>	<p>1 POMCA en implementación</p>	

CORPORACION AUTONOMA REGIONAL DE BOYACA - CORPOBOYACA

LINEA DE ACCION	ACTIVIDADES ESPECIFICAS REALIZADAS	LOCALIZACION (Región, municipio, zona o área)	LOGROS	UNIDAD DE MEDIDA	CANTIDAD EJECUTADA	VALOR \$	
REVEGETALIZACIÓN EN CUENCAS ABASTecedorAS	Operación y Mantenimiento de los viveros Corporativos: Se desarrollaron las actividades de operación y mantenimiento de los viveros corporativos de Tunja (Jordán), Paipa (ITA) y Villa de Leyva (Bochica), mediante las cuales se lograron producciones similares a los años anteriores con menor inversión en personal. Al respecto se elaboró informe de análisis beneficio costo para los viveros. Se atendieron 328 solicitudes de venta y fomento de material vegetal de estos viveros.	Jurisdicción de CORPOBOYACA: Las producciones de los viveros abastecen a lugares de toda la jurisdicción. La localización específica de los viveros es: Tunja, Villa de Leyva y Paipa.	Se desarrollaron las actividades de operación y mantenimiento de los viveros corporativos de Tunja (Jordán), Paipa (ITA) y Villa de Leyva (Bochica), mediante las cuales se lograron producciones similares a los años anteriores con menor inversión en personal. Se elaboró informe de análisis beneficio costo para los viveros. Se atendieron 328 solicitudes de venta y fomento de material vegetal de estos viveros.	Nº de viveros con operación y mantenimiento en el período	3 viveros con operación y mantenimiento	50.116.983	
	Revegetalización en cuencas abastecedoras de acueductos: convenios con los municipios de Berbeo, Sativanorte, Tutazá y Susacón para revegetalizar áreas estratégicas en cuencas abastecedoras.	Municipios de Berbeo, Sativanorte, Tutazá y Susacón	Se suscribieron y ejecutaron convenios con los municipios de Berbeo, Sativanorte, Tutazá y Susacón para revegetalizar áreas estratégicas en cuencas abastecedoras.				
	Ejecución de convenio 11F con MAVDT - FONAM para municipios de Güicán - Panqueba: CORPOBOYACA como ejecutor del convenio logró comprometer más del 97% de los recursos pactados para el primer año de ejecución, mediante la vinculación del personal profesional y técnico, suscripción de convenios con los municipios de Güicán y Panqueba y con la comunidad organizada del área y contratación de suministro de los fertilizantes y demás insumos necesarios. En la columna de costos se reporta el valor girado por el MAVDT a CORPOBOYACA	Municipios de Güicán y Panqueba y sede central de COIRPOBOYACÁ	CORPOBOYACA como ejecutor del convenio logró comprometer más del 97% de los recursos pactados para el primer año de ejecución, mediante la vinculación del personal profesional y técnico, suscripción de convenios con los municipios de Güicán y Panqueba y con la comunidad organizada del área y la contratación de suministro de los fertilizantes y demás insumos necesarios. Los predios en los que se está desarrollando la revegetalización están siendo georreferenciados	Nº Has con plantación y mantenimiento primer año	100	282.715.732	
Actividades GIRH a 30 de mayo de 2007	Hasta el 30 de mayo de 2007 se apoyo del proyecto GIRH para: Desarrollo de actividades de Gestión Integral del Recurso Hídrico componente cantidad antes de aprobado el PAT 2007 - 2009 (a 30 de mayo de 2007) Apoyo a proyecto Gestión Integral del recurso Hídrico - GIRH en el componente Calidad antes de aprobado el PAT 2007 - 2009 (a 30 de mayo de 2007) para: Apoyo a planes de saneamiento y manejo de vertimientos (2 PSMV), apoyo a la ejecución de soluciones de tratamiento de aguas residuales (apoyo a 1 planta piloto). Labores de seguimiento técnico a las actividades de calidad hídrica	Jurisdicción de CORPOBOYACA	Se suscribieron 2 convenios para formulación de PSMVs y 1 para la puesta en marcha del proyecto piloto para tratamiento de aguas residuales. Se hizo seguimiento a las actividades de los componentes de calidad y oferta del recurso hídrico mediante las supervisiones en curso y se apoyó la formulación del PAT 2007 - 2009.	Nº de convenios apoyo formulación de PSMVs Nº de convenios apoyo proyectos piloto de tratamiento de aguas residuales	2 convenios apoyo PSMVs 1 convenio proyecto piloto tratamiento de aguas residuales.	346.603.641	

CORPORACION AUTONOMA REGIONAL DE BOYACA - CORPOBOYACA

LINEA DE ACCION	ACTIVIDADES ESPECIFICAS REALIZADAS	LOCALIZACION (Región, municipio, zona o área)	LOGROS	UNIDAD DE MEDIDA	CANTIDAD EJECUTADA	VALOR \$
<p>Actividades Manejo Integral de Bosques y Suelos a 30 de mayo de 2007.</p>	<p>Desarrollo de actividades del Proyecto Manejo Integral de Bosques y Suelos antes de aprobado el PAT 2007 - 2009 (a 30 de mayo de 2007) para: Elaboración mapa de coberturas, Zonificación, ordenación y manejo del bosque natural, Cadena Forestal, Alternativas productivas forestales, Cobertura vegetal en cuencas abastecedoras de acueductos, Estado actual de plantaciones, Programa de mantenimiento, Producción de material vegetal, Acompañamiento a proyectos del FAPP, Restauración de áreas en proceso de degradación y Gestión Convenio MAVDT-CORPOBOYACA (revegetalización Guicán - Panqueba). En la columna de costos se incluye el CDP que respalda los recursos de CORPOBOYACA par el primer año</p>	<p>Jurisdicción de CORPOBOYACA</p>	<p>Se culminó convenio IDEAM mapa de coberturas Se continuó ejecución convenio con CORPOCHIVOR Las actividades del convenio Guicán Panqueba se reportan en la línea de acción de revegetalización en cuencas abastecedoras</p>	<p>Mapa de coberturas y No. convenios suscritos. Ejecución CDP abierto para actividades convenio 11F Guicán Panqueba</p>	<p>Finalizar convenio con IDEAM para elaboración mapa de coberturas, para iniciar proceso de zonificación. Identificar alternativas productivas, con participación de las comunidades de los municipios de Maripí, Pauna y San Pablo de Borbur Formular tres proyectos específicos, según convenio CONIF - CORPOBOYACA, CONTINUAR EJECUCIÓN convenio CORPOCHIVOR - CORPOBOYACA, sector Rabanal (Samaca)-Mamapacha (Miraflores), SINA II, en los municipios de Samacá (80 ha) y Miraflores (20) para realizar plantaciones protectoras de acueductos. Las actividades del convenio SINA II Guicán - Panqueba son reportados en la línea de Acción de revegetalización de este proyecto.</p>	<p>204.503.032</p>
TOTAL						1.146.874.062



PRINCIPALES LOGROS Y GESTIÓN DESARROLLADA

Se avanzó en la consolidación del proyecto alcanzando una cobertura significativa en el monitoreo del recurso en las fuentes seleccionadas (50%), en el establecimiento de objetivos de calidad (90%) de las fuentes receptoras de la Cuenca Alta del Río Chicamocha y en la formulación de PSMV's (75%) de toda la jurisdicción. El plan de ordenamiento y reglamentación del río Chicamocha está en curso viendo la necesidad de fortalecer el trabajo regional interinstitucional y comunitario, que a su vez reflejará el acierto en cuanto a las medidas de saneamiento avizora-

das y apoyadas. Acuerdo de voluntades firmado entre el MAVDT, gobernación, municipios de Tunja, Duitama y Sogamoso para el saneamiento del Río Chicamocha, que como parte del compromiso de la Corporación se sacó adelante la autorización del Consejo Directivo para tramitar el empréstito y se aseguró por parte de la Autoridad Ambiental parte de la cofinanciación de la construcción del segundo módulo de la PTAR de Tunja. Así mismo con la cofinanciación de PSMV's se avanzó con las administraciones municipales en la concientización de la necesidad de contar con instrumentos de planificación para el saneamiento hídrico y los beneficios que traen consigo.

LINEA DE ACCION	ACTIVIDADES ESPECIFICAS REALIZADAS	LOCALIZACION (Región, municipio, zona o área)	LOGROS	UNIDAD DE MEDIDA	CANTIDAD EJECUTADA	VALOR \$
DIAGNÓSTICO DEL ESTADO DE LA CALIDAD HÍDRICA	Realizar el trabajo de monitoreo y modelación de fuentes hídricas	Cuencas Ríos Chicamocha, Suárez y Lengupá	OBTENCIÓN DE LINEA BASE DE CALIDAD HÍDRICA DE LAS FUENTES QUE SIRVEN A LOS SECTORES URBANOS DE LA JURISDICCIÓN, ALCANZANDO UN 50% DE COBERTURA	No de fuentes de abastecimiento y receptoras de cabeceras municipales monitoreadas y modeladas programadas	47	89.605.000

CORPORACION AUTONOMA REGIONAL DE BOYACA - CORPOBOYACA

LINEA DE ACCION	ACTIVIDADES ESPECIFICAS REALIZADAS	LOCALIZACION (Región, municipio, zona o área)	LOGROS	UNIDAD DE MEDIDA	CANTIDAD EJECUTADA	VALOR \$
	Analizar y validar la información concerniente a calidad de fuentes hídricas y vertimientos	Cuencas Ríos Chicamocha, Suárez y Lengupá	PROCEAMIENTO DE INFORMACIÓN DE CALIDAD HÍDRICA PARA SU VALIDACIÓN DE TAL FORMA QUE LA CORPORACIÓN CUENTE CON DATOS ACEPTABLES QUE LE PERMITAN EFECTUAR GESTIÓN CON BASES SÓLIDAS Y ALIMENTAR BASES DE DATOS PARA CONSTITUIR EL S.I.G. DE CALIDAD HÍDRICA	(% de información analizada / % de información programada)* 100	100	9.000.000
	Establecimiento de objetivos de calidad	Cuencas Ríos Chicamocha, Suárez y Lengupá	DEARROLLO DE UN REQUERIMIENTO LEGAL Y TECNICO QUE PERMITA LA FORMULACIÓN DE LOS PSMV's ALCANZANDO UN 90% DE COBERTURA	No de fuentes de abastecimiento y receptoras de cabeceras municipales con objetivos de calidad	45	13.000.000
	Diseño y operación de la base de datos	Cuenca Río Chicamocha	ESTRUCTURAMIENTO DE UNA BASE DE DATOS DE CALIDAD HÍDRICA QUE SIRVA DE PLATAFORMA PARA OPERAR EL S.I.G. DE CALIDAD HÍDRICA	(% de información analizada / % de información programada)*100	100	10.000.000
GESTION Y SEGUIMIENTO DE LOS INSTRUMENTOS DE PLANIFICACIÓN	Apoyar la formulación PSMV's y Planes Maestros de Saneamiento (Cofinanciación)	Cuencas Ríos Chicamocha y Lengupá	DISPONIBILIDAD POR PARTE DE LAS ADMINISTRACIONES MUNICIPALES DE UN INSTRUMENTO DE PLANIFICACIÓN QUE LE PERMITA CUMPLIR CON LAS OBLIGACIONES EN EL MANEJO INTEGRADO DEL AGUA EN LOS SECTORES MUNICIPALES Y DEL PERMISO DE VERTIMIENTOS ANTE LA AUTORIDAD AMBIENTAL, ALCANZANDO UN 75% DE COBERTURA	No de instrumentos de planificación (PSMV's, PMALC y Soluciones de tratamiento de AR) formulados y/o con seguimiento programados	41	70.000.000
	Evaluación a PSMV's y Planes Maestros de Saneamiento	Cuencas jurisdicción	DISPONIBILIDAD DE DOCUMENTOS CONSENSUADOS, CONSISTENTES Y LEGALES QUE OBREN COMO PLANES DE CUMPLIMIENTO	No de instrumentos de planificación (PSMV's, PMALC y Soluciones de tratamiento de AR) evaluados y/o con seguimiento programados	23	15.000.000
	Ejecutar interventorías a convenios relacionados con la Gestión Integral de la Calidad del Recurso Hídrico	Cuencas jurisdicción	EJECUCIÓN BAJO TERMINOS DE LEY DE LOS DIFERENTES CONVENIOS DE TAL FORMA QUE SE CUMPLA A CABALIDAD CON LOS OBJETOS CONTRACTUALES	(No de interventorías efectuadas o en desarrollo / No de interventorías delegadas)*100	100	15.000.000

CORPORACION AUTONOMA REGIONAL DE BOYACA - CORPOBOYACA

LINEA DE ACCION	ACTIVIDADES ESPECIFICAS REALIZADAS	LOCALIZACION (Región, municipio, zona o área)	LOGROS	UNIDAD DE MEDIDA	CANTIDAD EJECUTADA	VALOR \$
IMPLEMENTACIÓN DE MEDIDAS PARA EL CONTROL DE LA CONTAMINACIÓN	Apoyar el trabajo de ejecución de soluciones en tratamiento de aguas residuales municipales	Sotaquirá y Tunja	MEJORAMIENTO DE LAS CONDICIONES OPERATIVAS Y FUNCIONALES DE PTAR's PARA GARANTIZAR EFLUENTES CON CALIDAD QUE CUMPLAN CON LOS OBJETIVOS DE CALIDAD	No de proyectos de alternativas u optimización de tratamientos de aguas residuales municipales apoyados por año	2	98.616.047
IMPLEMENTACIÓN DEL PROGRAMA DE TASAS RETRIBUTIVAS EN CUENCAS PRIORITARIAS	Realizar la elaboración de los documentos de línea base de la calidad hídrica y vertimientos	Cuenca Río Chicamocha	DISPONIBILIDAD DE INFORMACIÓN SOLIDA QUE PERMITA CONCERTACION METAS DE REDUCCIÓN CARGAS CONTAMINANTES	(No de documentos de línea base de la calidad hídrica y vertimientos realizados/ No de documentos de línea base de la calidad hídrica y vertimientos programados)*100	1	10.000.000
	Llevar a cabo el establecimiento de metas individuales sectoriales y globales del programa de tasas retributivas	Cuenca Alta Río Chicamocha	DEFINICION DE COMPROMISOS EN EL TIEMPO DE REDUCCIÓN DE CARGAS CONTAMINANTES A TRAVÉS DE LAS CUALES LOS SUJETOS PASIVOS FIJAN COMPROMISOS DE DESCONTAMINACIÓN	(No de procesos de consulta efectuados/ No de procesos de consulta programados)*100	0,5	20.000.000
	Desarrollar el proceso de cálculo de cargas contaminantes de las tasas retributivas	Cuenca Río Chicamocha	CUANTIFICACION DE CARGAS GENERADAS DURANTE PERIODO DE COBRO PARA FACTURACIÓN DE LA TASA Y ALIMENTACIÓN DEL FONDO DE DESCONTAMINACIÓN	(No de procesos de cálculo de cargas contaminantes desarrollado/ No de procesos de las cargas contaminantes programadas en el año)*100	2	10.000.000
	Evaluar proyectos de preinversión e inversión radicados ante el FRIDH	Cuenca Río Chicamocha	VIABILIDAD EN LA INVERSIÓN DEL FONDO	(No de proyectos evaluados/ No de proyectos radicados ante el FRIDH)*100	17	25.000.000
	Desarrollar informes y/o convocatorias en el FRIDH	Cuenca Río Chicamocha	DISPONIBILIDAD DE REGISTRO DOCUMENTAL QUE PERMITE EVIDENCIAR EL FUNCIONAMIENTO DEL FONDO Y CUMPLIMIENTO DE ACUERDO REGLAMENTARIO	(No de informes y/o convocatorias desarrolladas / No de informes y/o convocatorias programadas)*100	1	19.836.000
	Supervizar el funcionamiento y operación del FRIDH	Cuenca Río Chicamocha	SEGUIMIENTO ADMINISTRATIVO A PROYECTOS RADICADOS Y VIABILIZADOS	(No de proyectos cofinanciados /No total de proyectos viables presentados ante el FRIDH)*100	5	1.037.234.000
	ACTIVIDADES COMPLEMENTARIAS	Asesorar a los usuarios del recurso en el tema de calidad y saneamiento del recurso hídrico; apoyar a la S.G.A. en temas de saneamiento, sistema de gestión de la calidad y MECI	JURISDICCIÓN CORPOBOYACA	APOYO A LA SUBDIRECCIÓN DE GESTION AMBIENTAL EN TEMAS RELACIONADOS CON CONTAMINACIÓN HIDRICA DANDO SOPORTE TECNICO COMPLEMENTARIO A LA GESTIÓN INTEGRAL DEL RECURSO HÍDRICO		100%
TOTAL						1.452.291.047



PRINCIPALES LOGROS

A través del programa Sistemas Hídricos, se apoyaron los PSMVs, de Tota, Pesca, Cuitiva, Iza y Oicata, Se adelanta la implementación de 5 programas de Uso y Ahorro Eficiente del Agua con las JAAR La Toma-Combita, Asochorreras-Sogamoso, Rio de Piedras-Tuta, Quebrada Grande-Santa Rosa y La Salvia-Paipa.

Así mismo, se formalizó convenio con MAVDT, la Alcaldía de Sogamoso, COOSERVICIOS y Corpoboyacá por valor de 3.373 millones de pesos, para la construcción del colector final a PTAR de Puente Germania a Puente Chameza municipio de Sogamoso. Este convenio entra a hacer parte del preacuerdo para la descontaminación entre el MAVDT la Gobernación de Boyacá, Corpoboyacá y los municipios de Tunja, Duitama y Sogamoso.

En la línea de acción "Cobertura Vegetal y Manejo de Suelos", se reali-

zo revegetalarón de 125 Has, para restauración de áreas erosionadas en los Municipios de Chivata, Cuitiva, Soraca y Tunja.

Mediante convenios con los municipios de Combita, Santa Rosa de Viterbo, Tibasosa, y Tuta se realizó la reforestación de 101,4 Hectáreas de las cuencas abastecedoras de los acueductos, a través de la plantación y el aislamiento con especies nativas adaptables a las condiciones agroecológicas.

Dentro del programa de Ecosistemas Estratégicos y Biodiversidad, se organizo y capacito a 7 grupos de familias guardapáramo habitantes de zonas de páramo estratégicas para el abastecimiento hídrico: La Quinta, Santa Lucia (Duitama), Quebrada Grande (Santa Rosa), Puerta Chiquita (Pesca), San José y Siachoque arriba (Siachoque), los cuales constituyen la base para generar la cadena social de familias guardapáramo de la cuenca.

En el programa Procesos Productivos Sostenibles se adelantaron las

siguientes acciones: Organización e implementación de 4 escuelas de campo en Cebolla-Tibasosa, Papa-Motavita, Uchuva-Tuta y Quinua-Soraca. En conjunto con la ANDI, ASINFAR, el Consejo Seccional de Agroquimicos, la Secretaria de Agricultura y de Salud del departamento, el gremio de Productores y Almacenes de Agroquimicos se esta implementando el proyecto piloto para realizar el manejo y disposición final de envases de agroquimicos en los municipios de Toca, Siachoque, Paipa, Tibasosa y Nobsa (Área Influencia Distrito del Chicamocha).

En gestión se formularon los proyectos: "RECUPERACIÓN DE SUELOS EROSIONADOS MEDIANTE LA CONSTRUCCIÓN DE BANQUETAS, TRINCHOS Y REVEGETALIZACIÓN CON ÁRBOLES NATIVOS EN EL MUNICIPIO DE TUNJA DEPARTAMENTO DE BOYACA" cuyo objeto es adelantar obras Biomecánicas en un área de 125 hectáreas, igualmente se presento al Fondo Nacional de Regalías y a la convocatoria 2007 del SINA II "REVEGETALIZACION DE 5 MICROCUENCAS ABASTECEDORAS DE ACUEDUCTOS EN 5 MUNICIPIOS DE LA CUENCA".

DESARROLLO DE ACCIONES OPERATIVAS

LINEA DE ACCION	ACTIVIDADES ESPECIFICAS REALIZADAS	LOCALIZACION (Región, municipio, zona o área)	UNIDAD DE MEDIDA	CANTIDAD	VALOR \$
DESCONTAMINACIÓN HIDRICA	APOYO A ESTUDIOS DE PREINVERSIÓN DE SANEAMIENTO HIDRICO Y TRATAMIENTO DE AGUAS RESIDUALES	Municipios Pesca, Oicatá, Tota y Cuitiva	ESTUDIOS APOYADOS	4	7.287.287
	APOYAR LA INVERSIÓN EN SISTEMAS DE TRATAMIENTO DE AGUAS RESIDUALES	Sogamoso	SISTEMAS APOYADOS	1	1.104.400.000
USO EFICIENTE Y AHORRO DEL AGUA	IMPLEMENTAR PROGRAMAS DE EDUCACIÓN PARA AHORRO Y USO EFICIENTE DE AGUA	Toda la CARCH..	PROGRAMAS IMPLEMENTADOS	5	
	IMPLEMENTAR ACCIONES EN CAMPO PARA ESTABLECER EL SISTEMA DE INFORMACION DEL RECURSO HIDRICO EN LAS 12 SUBCUENCAS	Toda la CARCH..	SISTEMA DE INFORMACION CON INFORMACION	1	
COBERTURA VEGETAL Y MANEJO DE SUELOS	RECUPERACION DE LA COBERTURA VEGETAL EN AREAS DE RONDAS Y NACEDEROS DE LOS PRINCIPALES CUERPOS DE AGUA DE LA CUENCA	Toda la CARCH, U.T. La Copa y Río Chiticuy	HECTAREAS CON PROCESOS DE REVEGETALIZACION IMPLEMENTADOS	226	294.969.893
	FORTALECIMIENTO Y ORGANIZACIÓN DE FAMILIAS GUARDAPARAMOS	ZONAS DE PARAMO DE LA CARCH	GRUPOS DE FAMILIAS GUARDAPARAMOS ESTABLECIDOS.	7	10.120.200
SECTOR AGROPECUARIO	MANEJO TECNIFICADO Y DE CONSERVACIÓN DE LAS ACTIVIDADES AGROPECUARIAS (ESTRATEGIA ESCUELAS DE CAMPO)	Toda la CARCH	ESCUELAS DE CAMPO	4	46.121.182
	IMPLEMENTACION DE UN SISTEMA DE MANEJO DE AGROQUIMICOS	Toda la CARCH	NUMERO DE SISTEMAS DE MANEJO DE AGROQUIMICOS APOYADO	100%	

CORPORACION AUTONOMA REGIONAL DE BOYACA - CORPOBOYACA

DESARROLLO DE ACCIONES OPERATIVAS

LINEA DE ACCION	ACTIVIDADES ESPECIFICAS REALIZADAS	LOCALIZACION (Región, municipio, zona o área)	UNIDAD DE MEDIDA	CANTIDAD	VALOR \$
ALTERNATIVAS PRODUCTIVAS PARA LA CONSERVACION	ALTERNATIVAS ECONÓMICAS PARA LAS COMUNIDADES ALEDAÑAS A LOS ECOSISTEMAS ESTRATÉGICOS.	Zonas aledañas a ecosistemas - Toda la CARCH	ALTERNATIVAS ECONOMICAS APOYADAS	200%	6.140.464
PLANIFICACION Y ORDENAMIENTO TERRITORIAL	CAMPAÑAS MASIVAS DE SENSIBILIZACIÓN, COMUNICACIÓN Y CAPACITACIÓN CIUDADANA PARA LA PARTICIPACIÓN.	Toda la CARCH	ESTRATEGIAS DE COMUNICACIÓN Y CAPACITACION	3	10.813.080
	ESTRATEGIAS DE CAPACITACION DIRIGIDA A SECTORES PRODUCTIVOS (Minero, Agropecuario, Industrial)	Toda la CARCH	ESTRATEGIAS DE COMUNICACIÓN Y CAPACITACION	1	
	SEGUIMINETO Y AJUSTE DE LOS POT Y PLANES DE DESARROLLO.	Toda la CARCH	MUNICIPIOS CON EVALUACION Y AJUSTE AL POT	3	9.885.384

PLAN DE ACCION INVERSION GENERACION TERMICA



PRINCIPALES LOGROS

- Ecosistemas y Biodiversidad:

Socialización del Plan de Manejo de la Reserva Municipal Ranchería, elaboración de material divulgativo para la promoción del parque natural y el diseño de actividades de ecoturismo para la zona amortiguadora, cercado y aislamiento de predios de la reserva natural e implementación de modelos agroforestales en la zona amortiguadora, como alternativa productiva en la parte agroforestal y ganadería sostenible.

- Sistemas Hídricos:

Mediante convenio con el municipio de Paipa se han adelantado las

fase III y IV de la recuperación del Jarillón del Lago Sochagota, y se ha adelantado la fase I y II, de la recuperación ambiental y paisajística de las quebradas Rosal y Valencí, quebrada el Salitre y ronda del río Chichamocha.

Mediante un proceso participativo, en convenio con las Juntas administradoras de Acueductos y Juntas de Acción Comunal de Paipa, se han realizado convenios para la reforestación de 17 microcuencas abastecedoras de acueductos rurales, en un área total de 95.5 Hectáreas, mediante la plantación de especies nativas y aislamiento con cerca de alambre de púa y se está realizando el mantenimiento de las plantaciones establecidas en años anteriores.



Igualmente, se realizó en convenio con el Municipio de Paipa, la Recuperación Ambiental y Paisajística del Eje Vial y Turístico del Municipio de Paipa, mediante la plantación de 1052 árboles ornamentales y 2000m² de hiedra como cobertura vegetal.

- Sostenibilidad Ambiental de Los Procesos Productivos:

En convenio con ACCIÓN SOCIAL DE LA PRESIDENCIA DE LA REPUBLICA Y LA ALCALDÍA de Paipa se implementó el proyecto Red de Seguridad Alimentaria RESA, dentro del cual se encuentran 1350 familias beneficiarias.

Igualmente, en convenio con CORPOICA y el Municipio de Paipa, se inició la implementación de escuelas de campo para agricultores, donde asisten 100 productores que se están capacitando en sistemas de producción sostenible.

En cuanto al plan de control de emisiones para el área de influencia de

la planta generadora, se encuentra en proceso de adjudicación el suministro de equipos y el vehículo para la implementación de la unidad móvil de monitoreo de la calidad de aire.

Se dio inicio a los siguientes programas:

- Socialización de las guías ambientales del sector minero en el municipio de Paipa.

- Socialización e implementación de guías ambientales para las pequeñas y medianas explotaciones del sector porcícola.

- Planificación Ambiental:

Se encuentra en implementación la formulación del Sistema de Gestión Ambiental Municipal (SIGAM) y la Construcción participativa de las agendas ambientales para el Municipio de Paipa.

- Educación y comunicación para la participación:

Se implementaron 10 PRAES en 5 instituciones educativas, en los cuales se vienen realizando prácticas agro ecológicas y acciones ambientales, para articularse en los respectivos PEI, igualmente se capacitaron 20 dinamizadores para fortalecer el proceso en el municipio. Igualmente se han emitido 28 programas radiales y 7 programas de televisión.

CORPORACION AUTONOMA REGIONAL DE BOYACA - CORPOBOYACA

LINEA DE ACCION	ACTIVIDADES ESPECIFICAS	LOCALIZACION (Región, municipio, zona o área)	UNIDAD DE MEDIDA	CANTIDAD	VALOR \$
ECOSISTEMAS Y BIODIVERSIDAD	Adquisición y manejo de predios estratégicos	Area Rural Paipa	hectáreas adquiridas y en proceso de manejo	-	36.588.270
	Proyectos para manejo de especies amenazadas y proyectos para uso de la biodiversidad y socialización plan de manejo reserva Rancheria	Paipa	Proyectos	1	108.784.327
MANEJO DE RECURSO HIDRICO	Protección y manejo de coberturas vegetales existentes, establecimiento y mantenimiento de bosques protectores productores (concertación de actividades con comunidades), suministro de insumos, desarrollo de actividades de aislamiento, establecimiento y mantenimiento directamente con las comunidades.	Sector Rural Paipa	hectáreas existentes, numero de hectáreas en protección y numero de hectáreas nuevas establecidas	115	236.934.829
	Recuperación ambiental y paisajística sector centro y eje vial turístico del municipio de Paipa.	Centro y eje ambiental turístico de paipa	árboles plantados en el eje turístico ambiental	1.000	70.059.833
	Restauración de la cobertura vegetal afectada por desastres.	Paipa	hectáreas restauradas y revegetalizadas	15	26.510.583
	Manejo y recuperación de rondas hídricas dirigido a la adecuación ambiental e hídrica para ecoturismo lineal y regulación para el uso.	Quebradas Rosal y Valencí (sector Urbano), quebrada Salitre y río Chicamocha . Paipa	Kilómetros en manejo y recuperación	1.2 Km.	411.389.300
	Alternativas de recuperación de la calidad hídrica del lago sochagota	Lago Sochagota y áreas circundantes.	porcentaje de avance en la implementación	1	0
	Implementación concertada de acciones tendientes a recuperar la ronda del lago Sochagota, incluido monitoreo y seguimiento calidad físico-química y biológica del agua	Lago Sochagota y áreas circundantes.	metros de rondas recuperadas.	600 .	281.269.577
	Diseñar e implementar alternativas de bajo costo para el tratamiento de aguas termominerales antes de su disposición final	Sector de manantiales de aguas termominerales hasta su desembocadura en el río Chicamocha.	Numero de Pilotos implementados y en evaluación	1	0
SOSTENIBILIDAD AMBIENTAL PRODUCTIVA	Implementar prácticas de manejo sostenible, asociadas a agricultura agro ecológica y promover la gestión ambiental de los sectores productivos para la conservación de los recursos agua y suelo	Sector Rural Paipa	No. Productores	600	150.600.000
	Mejoramiento de la competitividad empresarial que conduzca a la generación de beneficios ambientales, a través de la promoción de la capacidad asociativa y gremial y la consolidación de cadenas de producción limpia.	Paipa	acuerdos en marcha.	5	124.106.950
	Plan de control de emisiones para el área de influencia de la planta generadora	Paipa	porcentaje de avance en el programa	20	179.505.160
	Prevención, control de la contaminación y deterioro ambiental generados por los procesos productivos e implementación de practicas agro ecológicas	Paipa	programas en marcha	3	73.705.787

CORPORACION AUTONOMA REGIONAL DE BOYACA - CORPOBOYACA

LINEA DE ACCION	ACTIVIDADES ESPECIFICAS	LOCALIZACION (Región, municipio, zona o área)	UNIDAD DE MEDIDA	CANTIDAD	VALOR \$
PLANIFICACION AMBIENTAL	Apoyo al diseño del sistema de información y gestión ambiental municipal SIGAM	CEGAP	estudios	1	40.085.099
FORTALECIM. INSTITUCIONAL	Fortalecimiento del Centro de Gestión y Formación Ambiental Participativo- CEGAP, para la implementación y articulación de las políticas ambientales prioritarias y sus instrumentos en el marco de la descentralización y la participación	CEGAP	proyecto	1	190.702.746
EDUCACION Y PARTICIPACION	Apoyo a Proyectos Ambientales Escolares vivenciales PRAES y desarrollo de procesos de formación y capacitación a dinamizadores ambientales, para el fortalecimiento de los PRAES.	Paipa	PRAES	10	37.276.068
	Desarrollo de un proceso de comunicación educación y capacitación que permita la construcción de una cultura ambiental ética y responsable frente al manejo sostenible del medio ambiente así como el fortalecimiento de los procesos participativos en apoyo	Paipa	Estrategia	1	46.888.808
TOTAL					2.014.407.337





IMPLEMENTACION POMCA LAGO DE TOTA

PRINCIPALES LOGROS

Se realizó un trabajo interdisciplinario relacionado con el ejercicio de la autoridad ambiental en la cuenca, mejorando la credibilidad corporativa a nivel de comunidades, autoridades locales y demás actores del SINA. Se fortaleció la gestión institucional y se incrementó el principio de cooperación y coordinación interinstitucional y comunitario a nivel local regional y departamental, lográndose destacar las siguientes actividades:

- Reactivación de los comités locales ambientales de Aquitania, Tota y Cúitiva para su acompañamiento y participación en los diferentes procesos de implementación del POMCA y como facilitadores de la labor misional corporativa.
- Autorización de venta de acciones de CORPOBOYACÁ de en la empre-

sa cementera Argos, para fortalecer la implementación del POMCA del Lago de Tota.

- Se avanzó en la implementación del POMCA del Lago de Tota, compromiso establecido en el PAT 2007-2009.
- Logra la vinculación del Ministerio de Ambiente, Vivienda y Desarrollo Territorial- MAVDT en la búsqueda de recursos financieros y establecimiento de alianzas de cooperación con entidades del orden nacional, departamental y municipal priorizándose lo siguiente:
 - Atención a la pérdida de cobertura vegetal, mediante la reforestación y revegetalización de áreas prioritarias,
 - Adquisición de predios, aislamientos y planes de manejo,
 - Mantenimiento de cauces y construcción de obras biomecánicas,

<ul style="list-style-type: none">• Reconversión tecnológica a sistemas productivos, certificación de buenas prácticas agrícolas,• Plan departamental de agua, saneamiento y adoptar e implementar los PGIRS,• Definición de ronda y cota máxima de inundación, al igual que el manejo adecuado de rondas de protección.• Mejoramiento de la aceptación institucional de la corporación por la comunidad local de la cuenca y	<p>socialización de la misión y visión institucional, mediante la divulgación de acciones y acercamiento con actores a través de la emisión del programa radial "Pomcamonos de acuerdo por el lago de Tota", emitido a través de la emisora "La Voz del Lago".</p> <p>Socialización del estudio de crecientes y modelo de operación hidráulica del Lago de Tota, en el marco del convenio CORPOBOYACÁ - UPTC.</p>
--	---



CORPORACION AUTONOMA REGIONAL DE BOYACA - CORPOBOYACA

DESARROLLO DE ACCIONES OPERATIVAS

LÍNEA DE ACCIÓN	ACTIVIDADES ESPECIFICAS REALIZADAS	LOCALIZACION	LOGROS	UNIDAD DE MEDIDA	CANTIDAD EJECUTADA	VALOR \$
GESTIÓN AMBIENTAL DEL TERRITORIO	Diseñar mecanismos de seguimiento a la implementación.	CUENCA HIDROGRÁFICA LAGO DE TOTA	Estudios previos y términos de referencia para la contratación o convenio	%	100	-
	Análisis de la articulación del esquema de ordenamiento territorial del municipio de Cuitiva con el POMCA Lago de Tota		Un documento de convergencias y divergencias entre los documentos	%	100	-
	Concertar con ribereños la cota y ronda del lago de Tota		Dos talleres para socializar estudio de crecientes con los ribereños y establecer nuevos compromisos de trabajo en el tema de la cota.	Talleres	2	-
	Reactivar el Sistema de Información Ambiental Básico Municipal de Aquitania-SISBIM		SISBIM reactivado en el Municipio de Aquitania, mediante una capacitación en el manejo del mismo a los empleados municipales y la actualización y reinstalación del Software.	%	100	-
GESTIÓN INTEGRAL DEL RECURSO HÍDRICO	Manejo integral de la vegetación acuática.		Ocho mil metros cúbicos de vegetación acuáticas removidas mediante la cosechadora mecánica	M³	8.000	12.372.955
	Obras biomecánicas para la regulación y control parcial de los efectos provocados por la erosión hídrica y transporte de materiales en los tributarios del lago de Tota		Estudios previos para contratar la Identificación específica del lugar para la implementación de las obras y diseño del sistema	%	100	-
	Mantenimiento canal de desviación río Olarte y Dragado, limpieza y remoción de estériles en el canal del desagadero y mantenimiento canal de desviación río Olarte		Contrato formalizado Para el dragado	%	100	90.000.000
	Adecuación sistema de compuertas río Olarte	Convocatoria pública para contrato de arreglo de compuertas	%	10	-	
	Mantenimiento de maquinaria existente en el Lago de Tota	Diagnóstico para reparación del motor y arreglo del sistema eléctrico e hidráulico del transportador de vegetación acuática y mantenimiento correctivo de casco y motor de la lancha que opera en el. Lago de Tota.	%	10	-	
	Mantenimiento de reforestaciones y aislamientos para protección y recuperación de ecosistemas paramunos y áreas estratégicas.	Contrato formalizado para el mantenimiento de 20 hectáreas de reforestación en la isla San Pedro, establecimiento de 610 metros lineales de cercado de protección en el predio de la Corporación en la vereda de susacá.	Has	20 has 640 ml	32.110.475	

CORPORACION AUTONOMA REGIONAL DE BOYACA - CORPOBOYACA

LÍNEA DE ACCIÓN	ACTIVIDADES ESPECIFICAS REALIZADAS	LOCALIZACION	LOGROS	UNIDAD DE MEDIDA	CANTIDAD EJECUTADA	VALOR \$
			Contrato formalizado para el establecimiento de 610 metros lineales de cercado de protección en el predio de la corporación en la vereda de susaca.	MI	610 ml	
	Implementación y reactivación de red hidrometeorológica y limnimétrica de la cuenca del lago de Tota		Contrato formalizado mediante convocatoria pública para reactivación de red hidrometeorológica incluyendo la instalación de un limnógrafo en la sede Santa Inés para monitorear niveles del lago de Tota	%	100	60.000.000
	Monitoreo de la calidad acuática en el Lago y en los Sistemas Lóticos.		Tres monitoreos en las 22 estaciones el Lago de Tota y sus afluentes para realizar el seguimiento de la calidad hídrica y su determinación mediante índices compuestos.	Número de monitoreos	3	18.557.132
	Montaje de laboratorio limnológico y de biotecnología.		Apertura del proceso de convocatoria para compra de equipos y reactivos	%	100	-
	Manejo de paisajes forestales: restauración y sustitución de especies exóticas por especies nativas producidas en el vivero de Hatolaguna		Producción de 280.000 plántulas de especies de alta montaña para programas de reforestación en la jurisdicción de CORPOBOYACA	Número de plántulas	280.000	25.536.070
			Identificación y caracterización de 16 hectáreas en la Cuenca del Lago de Tota para sustitución de especies forestales exóticas y / o restauración.	Has	16	
	Reglamentación corrientes de las micro cuencas del TobaI, pozos, hatolaguna y el lago de Tota		Apertura de proceso licitatorio	%	100	-
	Socialización para el proceso de reglamentación en el uso del agua en sistemas productivos.		Desarrollo de tres talleres de socialización de la reglamentación del uso del agua a las comunidades de las microcuencas del TobaI, Pozos, Hatolaguna y el lago de Tota	Número de talleres	3	10.150.440
CONOCIMIENTO, CONSERVACIÓN Y USO SOSTENIBLE DE LOS RECURSOS NATURALES Y LA BIODIVERSIDAD	Inventario preliminar para de declaratoria del Lago de Tota como área de importancia para conservación de aves AICA		Un documento del inventario preliminar de especies y hábitats de avifauna por el litoral oriental del Lago de Tota.	%	100	2.000.000
	Fortalecimiento del vivero Hatolaguna		Adecuación de la infraestructura física del vivero de Hatolaguna	%	100	9.200.000

CORPORACION AUTONOMA REGIONAL DE BOYACA - CORPOBOYACA

LÍNEA DE ACCIÓN	ACTIVIDADES ESPECIFICAS REALIZADAS	LOCALIZACION	LOGROS	UNIDAD DE MEDIDA	CANTIDAD EJECUTADA	VALOR \$
PROCESOS PRODUCTIVOS SOSTENIBLES	Implementación y/o acompañamiento de un programa de producción mas limpia en el sector agropecuario en la cuenca del lago de Tota.		Un grupo asociativo en el marco de producción mas limpia apoyado por la corporación a través de convenio para su consolidación.	Número de grupos asociativos	1	57.328.000
			Un proyecto de producción de semilla limpia apoyado	Número de proyectos	1	
PREVENCIÓN Y CONTROL DE LA CONTAMINACIÓN Y EL DETERIORO AMBIENTAL	Diseño del plan Integral de Gestión Integral de Residuos Sólidos en Zonas rurales.		Programa formulado para la gestión de residuos sólidos en zonas rurales de la cuenca del Lago de Tota.	%	100	14.404.489
			Implementación de 6 unidades piloto de manejo y disposición de residuos sólidos en áreas rurales.	Número de unidades piloto	6	
			Reactivación del programa de recolección y disposición final de envases y empaques de agroquímicos.	%	100	
FORTALECIMIENTO SINA	Educación Ambiental Formal y No Formal		Adopción, socialización y divulgación de la política nacional de educación ambiental en la cuenca del lago de Tota	%	100	19.777.996
			15 talleres de formación de educadores ambientales para 45 personas (15 personas en cada municipio) en cinco sesiones para cada grupo	Número de talleres	15	
	Comunicación y Divulgación Participativa		Formalización y ejecución de convenio de cooperación interadministrativa con los municipios de la cuenca para la celebración del día azul por el Lago de Tota,	%	100	11.300.000
			estudios y términos de referencia para la contratación de 3 vallas para divulgación del POMCA Lago de Tota	Número de vallas	3	
			Estudios previos y términos de referencia para contratar la impresión de 1000 Guías ambientales (Divulgación participativa POMCA)	Número de guías	100	
		8 talleres de capacitación a funcionarios de las administraciones municipales (municipios de Cuitiva, Aquitania, Tota y Sogamoso) en normatividad ambiental	Número de talleres	8		


CORPORACION AUTONOMA REGIONAL DE BOYACA - CORPOBOYACA

LÍNEA DE ACCIÓN	ACTIVIDADES ESPECIFICAS REALIZADAS	LOCALIZACION	LOGROS	UNIDAD DE MEDIDA	CANTIDAD EJECUTADA	VALOR \$
			8 talleres de divulgación participativa organizaciones de base de la cuenca en obligaciones y derechos ambientales	Número de talleres	8	
			Desarrollo del 100% de las actividades de evaluación, control y seguimiento del uso, aprovechamiento y afectación de los recursos naturales renovables y del medio ambiente, que se programaron por la corporación en la cuenca del lago de Tota	%	100	
			Un programa para el ejercicio de la autoridad ambiental en la cuenca del lago de Tota diseñado.	%	100	
	Control al uso del territorio.		Un contrato para servicio de vigilancia sede Santa Inés	%	100	66.756.962
			Un contrato de prestación de servicios generales para sede Santa Inés	%	100	
			Un contrato para el suministro de combustibles	%	100	
			Pago de servicios públicos de los inmuebles de la corporación en la cuenca	%	100	
			Pago de viáticos y gastos de viaje del coordinador	%	100	
			Arreglo de maquinaria y vehículos	%	100	
			Establecimiento de red telefónica y suministro e instalación de equipos de informática y software para centro de documentación y sistema de información regional ambiental de la cuenca	%	100	
	Adecuación y dotación de las instalaciones Santa Inés con planta de tratamiento de aguas servidas y adecuación física de laboratorio de aguas y biotecnología		Estudios previos y términos de referencia para apertura de convocatoria para contratación	%	0	-
TOTAL						465.661.313

IMPLEMENTACION POMCA RIO GARAGOA

PRINCIPALES LOGROS

- Revegetalización de 35.5 Has en áreas de nacimientos, fuentes abastecedoras de acueductos y rondas de quebradas.
- 14345 Ml de Aislamiento, es decir 88Ha de áreas estratégicas y de interés hídrico para conservación y restauración; en las que se encuentran importantes áreas del Páramo de Rabanal en Samacá y la Reserva el Malmo en Tunja.
- 20 Hectáreas Establecidas con bosque productor protector en áreas de vocación forestal, para incremento de la masa forestal
- Implementación de Parcelas demostrativas mediante sistemas agrícolas de conservación en 75 Has de Samacá, Tunja, Siachoque, Soracá, Miraflores y Cucaita y capacitación a más de 200 beneficiarios de este proyecto.
- 50 productores frutícolas del Municipio de Miraflores capacitados en Mercados Verdes y Biocomercio
- 120 familias de los Municipios de Soracá y Siachoque beneficiadas



con el Programa RESA mediante el suministro de insumos e implementación de huertas caseras y capacitados en temas relacionados con sistemas productivos agropecuarios sostenibles, agroecológicos, educación ambiental, nutrición, preparación de alimentos, organización de comunidades, transferencia de tecnologías amigables con el medio ambiente; es decir: De conservación, producción más limpia o ecológica y Buenas Practicas Agrícolas

- 280 m³ de gaviones construidos en el Municipio de Miraflores para Protección de la Quebrada Honda y el Río Tunjita
- 3.5 Has establecidas mediante sistemas silvopastoriles – banco de proteínas.

DESARROLLO DE ACCIONES OPERATIVAS

LINEA DE ACCION	ACTIVIDADES ESPECIFICAS REALIZADAS	LOCALIZACION (Región, municipio, zona o área)	UNIDAD DE MEDIDA	CANTIDAD	VALOR \$
CONSERVACION, RESTAURACION Y MANEJO DE LA BIODIVERSIDAD Y ECOSISTEMA	Reforestación de microcuencas prioritarias abastecedoras de acueductos, rondas hídricas y nacimientos de agua	Municipios de Tunja, Samacá, Soracá, Siachoque, Miraflores y Cucaita.	Has	35,5	69.225.000
	Aislamiento para conservación y restauración (163ML/Ha)	Municipios de Tunja, Samacá, Soracá, Siachoque, Miraflores y Cucaita. (11.500mL)	Has	88	59.424.397
	Mantenimiento de plantaciones tipo protector establecidas (3m*3m)	Municipio de Soracá y samacá	Plántulas	6.000	3.720.000
SISTEMAS DE CONSERVACION Y RECUPERACION PARA USO SOSTENIBLE DE LOS RECURSOS NATURALES	Adquisición de insumos (semillas, plantulas, Biofertilizantes, Fertilizantes, Bioinsumos, elementos y alquiler de maquinaria agrícola para la Implementación de sistemas asociados a agricultura de conservación	Municipios de Tunja, Samacá, Soracá, Siachoque, Miraflores y Cucaita.	Has con agricultura de conservación	75	113.164.777
	Adquisición de insumos (biofertilizantes, fertilizantes y bioinsumos y herramientas para el sostenimiento de parcelas implementadas mediante sistemas de conservación	Municipio de Miraflores	Has de frutales en sostenimiento	10	8.000.000
	Implementación de sistemas asociados a agricultura de conservación, mediante sistemas de conservación	Municipio de Cucaita	Has con agricultura de conservación	4	5.217.392
	Capacitación programa RESA para implementación de parcelas	Municipios de Soracá y Siachoque	No de familias capacitadas	120	8.000.000
	Establecimiento de 9 Has de bosque productor-protector áreas de vocación forestal	Municipio de Cucaita, Miraflores, Tunja, Samacá y Soracá	No. De Has Establecidas con bosque protector productor	20,00	39.000.000
	Capacitación y formación de productores o empresarios en temas relacionados con mercados verdes y/o biocomercio	Municipio de Miraflores	No de productores o empresarios capacitados	50	20.000.000

CORPORACION AUTONOMA REGIONAL DE BOYACA - CORPOBOYACA

LINEA DE ACCION	ACTIVIDADES ESPECIFICAS REALIZADAS	LOCALIZACION (Región, municipio, zona o área)	UNIDAD DE MEDIDA	CANTIDAD	VALOR \$
	Construcción de 250 M3 de gaviones y 100 M3 de terracetas para protección rondas de quebradas	Municipio de Miraflores	M3 de obras de protección en rondas de quebrada	280	39.325.860
	Determinación de la demanda real del recurso hídrico y registro de usuarios del recurso hídrico	Municipio de Samacá, Cucaita y Tunja	No. de veredas con demanda real del recurso hídrico determinado.		15.000.000
	Implementación y capacitación de sistemas silvopastoriles - bancos de proteínas (1m*1m)	Municipios de Soracá y Miraflores	Has establecidas con sistemas agrosilvopastorils	3,5	42.121.869
	Producción de material vegetal	Municipio de Miraflores	No. de plántulas vegetales producidas	15.000	2.934.353
FORTALECIMIENTO INSTITUCIONAL Y DE LA SOCIEDAD CIVIL PARA LA GOBERNABILIDAD AMBIENTAL	Apoyo a diseño e implementación de actividades de proyectos ambientales escolares PRAEs	Municipio de Miraflores	No. PRAEs apoyados	2	3.910.000
	Apoyo a organizaciones locales y dinamizadores ambientales	Municipio de Samacá y Tunja	No de organizaciones locales apoyadas	6	6.000.000
	Diseño e implementación de estrategias en educación ambiental, mediante capacitación y divulgación. Para la cultura ambiental de la cuenca (Diseño y divulgación de cartilla, difusión del POMCA por medios radiales)	Municipio de Samacá, Cucaita y Tunja	No. de personas capacitadas	100	15.000.000
APOYO LOGISTICO Y OPERATIVO	Funcionamiento operativo del proyecto, con equipo humano, técnico y operativo garantizado	Municipios de Tunja, Samacá, Soracá, Siachoque, Miraflores y Cucaita.	Equipo humano, técnico y operativo .	1	58.054.159
TOTAL					508.097.807

ECOSISTEMAS ESTRATEGICOS Y BIODIVERSIDAD



MANEJO INTEGRAL DE ECOSISTEMAS ESTRATEGICOS Y BIODIVERSIDAD

PRINCIPALES LOGROS

El proyecto durante el año 2007, se enfocó en planificar y gestionar alianzas para la conservación de áreas protegidas y ecosistemas estratégicos de la jurisdicción, fortaleciendo alianzas en ecosistemas estratégicos compartidos, con la suscripción de la Comisión Conjunta CAS – UAESPNN – Corpoboyacá para el manejo conjunto de la Serranía de las Quinchas – Minero, y el Corredor Guantiva – La Rusia; así como la activación operativa de tres Comités Técnicos de Comisiones Conjuntas adi-

cionales para: el Páramo de Rabanal, contando con el apoyo del Proyecto Páramo Andino, IAvH – GEF – CONDESAN y el MAVDT; para el manejo del Páramo del Almorzadero; y el manejo conjunto de la Zona de Amortiguación del SFF Iguaque. Así como la estructuración colectiva del Plan de Acción Enor – Genor 2009 – 2012 e inicio del proceso interinstitucional encaminado a la conformación decretada del SIRAP Boyacá.

En cuanto al Sistema Regional de Áreas Protegidas (SIRAP Corporativo), se suscribió el Convenio No. 061-07

con la ONG Fundación Grupo de Estudios Ecológicos OIKOS, encaminado a apoyar el proceso de declaración y consolidación de la Serranía de Las Quinchas como área protegida, así como el acompañamiento, ejecución y/o apoyo técnico durante la implementación del Plan de Manejo concertado para el área, vinculado a la inversión de las obligaciones de compensación del 1% por la actividad petrolera por parte de CHEVRON, Mansarovar Colombia LTD, que realiza la ONG FUNAMBIENTE. Así como con las compensaciones por transmisión de energía eléctrica proveniente de las obligaciones del ISA. Se seleccionó a la ONG, CTAS para Iniciar la implementación del plan de manejo ambiental de las reservas forestales protectoras (RFP) Cravo Sur y El Peligro, apoyar iniciativas locales de conservación en el corredor de páramos Tota – Pisba y apoyar la declaración de nuevas áreas protegidas en el páramo de Siscunsi – Ocetá y una factible ampliación de la RFP El Peligro. Se adjudicó convenio a la Fundación NATURA para concertación plan de manejo ambiental Robledales de Tipacoque y su área de influencia. Se suscribió un convenio con la Fundación CORPOFUTURO para la concertación y consolidación plan de manejo ambiental para el corredor de páramos Iguaque - La Rusia - Guantiva. Se apoyó al equipo POMCA Tota en el proceso de planificación para el afinamiento a las inversiones en ecosistemas estratégicos, y en el apoyo a actividades vinculadas (Censo navideño de aves) a la designación del Lago de Tota como AICA-IBA por parte del

IAvH y Bird Life International gracias al apoyo del Grupo Ixobrychus. Así como participación y apoyo técnico en la Mesa de definición de Cota y Ronda, tratamiento de conflictos y en el proceso de deslinde del Lago con el convenio con INCODER.

Impulso a iniciativas comunitarias para la conservación: Suscripción del Convenio No.067-07 con la ONG CORPOFUTURO, dirigido a la implementación de iniciativas locales para la conservación en los páramos de El Consuelo, La Rusia y fortalecimiento a GTP's en esta región. Suscripción del Convenio No.065-07 con la ONG, ECOAN, dirigido al fortalecimiento organizacional de GTP's, en la jurisdicción de Corpoboyacá, apoyo en la consolidación participativa del plan de manejo del PNM Ranchería, y para el apoyo a la gestión para realizar el II Congreso Mundial de páramos. Se finalizó el Convenio 053-06 suscrito con la Fundación Natura, para la implementación del proyecto: Acuerdos de conservación en sistemas ganaderos sostenibles en el corredor de conservación Guantiva – La Rusia – Iguaque en el municipio de Belén.

Generación de conocimiento e información en páramos, ecosistemas y biodiversidad: Se inicio un proceso dirigido a la construcción de la línea base para evaluar el estado de los ecosistemas estratégicos y la biodiversidad de la jurisdicción, en estrecha coordinación con el área de SIG de la corporación, así como con el área o proyecto de Autoridad Ambiental y Control y Vigilancia (afectaciones por minería).

Hemos avanzado en la consolidación de la información referente a las áreas protegidas de carácter local en la jurisdicción, tanto de orden municipal como de las Reserva Naturales de la Sociedad Civil. De manera preliminar, se analizó la información predial para 18.000 has ubicadas en la zona de Sisuncú – Ocetá. Se suscribió el Convenio No. 062-07, con la UPTC dirigido a realizar el diagnóstico de las asociaciones macrobentónicas presentes en tres lagunas del paramo de La Rusia ubicado en el corredor de páramos Iguaque - La Rusia – Guantiva.

Especies de flora y fauna amenazadas: Con la Consultoría No. 003-07 desarrollada por parte de la ONG Fundetrópico, se realizó el seguimiento en campo a 7 cóndores liberados en Sisuncú en años pasados. Se suscribió el Convenio No. 056- 07, con la Fundación Neotropical, para la consecución, importación, legalización, cuarentena, liberación y seguimiento preliminar de varias hembras juveniles de cóndor en el área de influencia de Siscuncú y el PNN El Cocuy. Con el Consultoría No.005-07, se avanza en la evaluación participativa de la presencia de osos andinos (*Tremarctus ornatus*) en el páramo de Cortadera (Toca, Pesca, Sichoque, Rondón). Con el Convenio No. 063-07, con la ONG ORAP, se avanza en la implementación de sistemas de manejo pecuario en el páramo de Rechiniga (Chita), para evitar los ataques por parte de felinos de alta montaña (León de montaña o Puma = *Felis concolor*). Se apoyó en coordinación con rubros de inversión térmica, un proceso de transferencia de tecnología en manejo en zoocriaderos o en confi-

namiento de venados y otras especies afines, por parte de la Fundación ZIZUA (Convenio No. 060-07) y la UPTC. Se lideró el avance en el proceso en la construcción colectiva del documento: “Guía de desarrollo de la propuesta de trabajo interno para la conservación de la flora amenazada en el departamento de Boyacá - 2007 – 2008”. Con la suscripción del Convenio No. 063-07, con la ONG ECOSISTEMAS COLOMBIA, se avanza en la evaluación del estado de las poblaciones de 4 especies amenazadas de frailejones endémicas de Boyacá.

Apoyo técnico a la Autoridad ambiental: Se realizaron 12 visitas de evaluación y seguimiento al impacto generado por la exploración carbonífera de Acerías Paz del Río en el páramo de Rabanal. Atención a 21 operativos de control y vigilancia en fauna, en coordinación con Control y Vigilancia, la Policía ambiental y el Hogar de Paso. Se destaca la labor de control a la cacería de venados en Tasco y Chita. Con el Convenio No. 003-07 suscrito con la Fundación Universitaria Juan de Castellanos, se ha operado todo el año el Hogar de Paso, para la recuperación, reubicación y liberación de varios ejemplares de fauna. Se han decomisado en coordinación con la Policía Nacional, SIJIN y Control y Vigilancia, 122 ejemplares de 36 especies de fauna, la mayoría de estos ejemplares se asignaron en custodia depositario, dadas las condiciones de impronta en que se encontraron. Atención de 5 operativos de control y vigilancia en tráfico de flora y transporte de madera ilícita, en coordinación con Control y Vigilancia, Policía ambiental y SIJIN.

CORPORACION AUTONOMA REGIONAL DE BOYACA - CORPOBOYACA

LÍNEA DE ACCIÓN	ACTIVIDADES ESPECIFICAS	LOCALIZACIÓN (Región, municipio, zona o área)	LOGROS	UNIDAD DE MEDIDA	CANTIDAD EJECUTADA	VALOR \$
GENERACIÓN DE CONOCIMIENTO E INFORMACIÓN EN PARAMOS, ECOSISTEMAS Y BIODIVERSIDAD	Análisis predial y manejo de sistemas de información en ecosistemas	JURISDICCION	Identificación preliminar de predios con sus áreas para la zona de Siscunci - Oceta, en 30.000 hectáreas. Convenio No. 0104-06 con la UPTC, que avanzó en la zonificación ecológica del corredor de páramos El Consuelo - Guantiva - La Rusia en 225.000 hectáreas.	ESTUDIOS - ACUERDOS - PLANES DE TRABAJO - AGENDAS.	1	22.425.327
	Estudio del Estado Actual de los Páramos EEAP y zonificación ambiental de los mismos	JURISDICCION & NORORIENTE	Se liquidó el convenio por imposibilidades para su realización durante el 2007.	UN TALLER ECORREGIONAL		
	Diagnóstico y zonificación de humedales	PARAMO DE LA RUSIA	Convenio No. 062-07, con la UPTC diagnóstico de las asociaciones macrobentónicas presentes en tres lagunas del paramo de La Rusia	UN CONVENIO DE INVESTIGACIÓN	1	10.000.000
PLANIFICACIÓN Y GESTIÓN INTEGRAL EN PARAMOS ECOSISTEMAS Y BIODIVERSIDAD	Generación de estrategias para manejo, control y vigilancia en ecosistemas	JURISDICCION	Avance en la consolidación de la información referente a las áreas protegidas de carácter local en la jurisdicción de orden municipal como de las Reserva Naturales de la Sociedad Civil.	ESTUDIOS - ACUERDOS - PLANES DE TRABAJO - AGENDAS.	2	22.425.327
	Concertación y consolidación planes de manejo ambiental páramos	TIPACOQUE, SUSACON, SATIVA NORTE, COVARACHIA	Convenio No. 106 -07 con la Fundación NATURA para concertación plan de manejo ambiental Robledales de Tipacoque y su área de influencia.	UN CONVENIO DIRIGIDO A DESARROLLAR LA PLANIFICACIÓN PARTICIPATIVA DE UN PARQUE NATURAL MUNICIPAL	1	25.000.000
		PARAMOS DE GUINA, GUANTIVA, EL CONSUELO, LA RUSIA	Convenio No. 103-07 con la Fundación CORPOFUTURO para la concertación y consolidación plan de manejo ambiental para el corredor de paramos de Guina - Guantiva - El Consuelo - La Rusia.	CONVENIO PLANIFICACIÓN PARTICIPATIVA SECCION DEL CORREDOR DE PARAMOS OCCIDENTAL.	1	15.000.000
CONSOLIDACION DEL SISTEMA REGIONAL DE AREAS PROTEGIDAS SIRAP	Gestión para la articulación del Sistema Regional de Areas Protegidas SIRAP	JURISDICCION & NORORIENTE	Comisión Conjunta CAS – UAESPNN – Corpoboyacá: Serranía de las Quinchas – Minero, Corredor Guantiva – La Rusia Comité Técnico de la Comisión Conjunta CDMB, CORPONOR, CAS, UAESPNN y CORPOBOYACA, manejo del Páramo del Almorzadero. Comité Técnico Comisión Conjunta UAESPNN y CORPOBOYACA, manejo conjunto de la Zona de Amortiguación del SFF Iguaque. Plan de Acción Enor – Genor 2009 – 2012 Inicio construcción línea base para evaluar el estado de los ecosistemas estratégicos y la biodiversidad de la jurisdicción.	ESTUDIOS - ACUERDOS - PLANES DE TRABAJO - AGENDAS.	7	32.324.183
	Declaración y reglamentación de nuevas áreas protegidas	Reservas Forestales Protectoras (RFP) Cravo Sur y El Peligro, Corredor de páramos To ta – Pisba, y Páramo de Siscunsi – Oceta.	Convenio No. 091-07 con la ONG CTAS.	CONVENIO CONSERVACIÓN SECCION CORREDOR DE PARAMOS	1	180.000.000
	Implementación planes de manejo ambiental áreas protegidas					

CORPORACION AUTONOMA REGIONAL DE BOYACA - CORPOBOYACA

LÍNEA DE ACCIÓN	ACTIVIDADES ESPECIFICAS	LOCALIZACIÓN (Región, municipio, zona o área)	LOGROS	UNIDAD DE MEDIDA	CANTIDAD EJECUTADA	VALOR \$
IMPLEMENTACION DE PLANES DE MANEJO AMBIENTAL (PMA) EN PARAMOS Y OTROS ECOSISTEMAS ESTRATEGICOS	Generación Alianzas y Gestión para implementación y articulación PMA.	JURISDICCION	Apoyo para implementación programa Nacional de Conservación de Condor Andino Acuerdos de conservación en sistemas ganaderos sostenibles en el corredor de conservación Guantiva – La Rusia – Iguaque en el municipio de Belén. Consultoría consolidar el PMA de la Ciénaga de Palagua para su implementación.	ESTUDIOS - ACUERDOS - PLANES DE TRABAJO - AGENDAS.	4	25.278.851
	Apoyo iniciativas locales conservación Iguaque - La Rusia - Guantiva	PARAMOS DE GUINA, GUANTIVA, LA RUSIA	Convenio No.067-07 con la ONG CORPOFUTURO, implementación de iniciativas locales conservación en los páramos de El Consuelo, La Rusia y fortalecimiento a GTP's en esta región.	UN CONVENIO DIRIGIDO A IMPLEMENTAR ACCIONES COMUNITARIAS DE CONSERVACION	1	45.000.000
	Implementación PMA páramo de Rabanal	PARAMO DE RABANAL	Comité Técnico de la Comisión Conjunta CAR, CORPOCHIVOR, CORPOBOYACA, para el Páramo de Rabanal Convenio No. 07-06-263-0408 y del convenio corporativo No 055 - 07 encaminado al desarrollo del EEAP – PMA e implementaciones prioritarias, contando con el apoyo del Proyecto Páramo Andino (IAvH – GEF - CONDESAN) y el MAVDT.	UN CONVENIO DIRIGIDO A IMPLEMENTAR ACCIONES COMUNITARIAS DE CONSERVACION (HECTAREAS, FORTALECIMIENTO SOCIAL, ETC..).	1	50.000.000
	Apoyo técnico y seguimiento PMA Serranía de Las Quinchas	PUERTO BOYACA Y OTANCHE	Convenio No. 061-07 con la ONG OIKOS, apoyar proceso declaración y consolidación Serranía Las Quinchas como área protegida. Gestión para inversión Serranía de Las Quinchas, por obligación compensación del 1% CHEVRON.	DECLARATORIA AREA PROTEGIDA.	1 (EJECUTARSE EN EL 2008)	50.000.000
MANEJO Y CONSERVACIÓN DE FAUNA SILVESTRE Y ESPECIES AMENAZADAS	Gestión integral para el manejo y conservación de la fauna silvestre	JURISDICCION	Consolidación información custodios de fauna silvestre y socialización de la misma . Gestión convenio transferencia de tecnología con la ONG ZIZUA vincular comunidad conservación de fauna silvestre enfocadas en venado de cola blanca. Convenio No. 003-07 suscrito con la Fundación Universitaria Juan de Castellanos, funcionamiento Hogar de Paso fauna. Atención a 21 operativos de control y vigilancia en fauna 122 ejemplares de 36 especies de fauna silvestre producto de decomisos y entregas voluntarias. Convenio No. 056- 07, Fundación Neotropical, consecución, importación, legalización, cuarentena, liberación y seguimiento preliminar cóndor en el área de influencia de Siscunsi y el PNN El Cocuy.	ESTUDIOS - ACUERDOS - PLANES DE TRABAJO - AGENDAS.	6	22.425.327
	Repoblación y conservación del cóndor andino	CORREDOR DE PÁRAMOS DE TOTA - PISBA - COCUY	Seguimiento en campo a 7 cóndores liberados en el páramo de Siscunsi en años pasados (sensibilización comunitaria).	ESTUDIO ACTUALIZACION.	1	10.599.228
		CORREDOR DE PÁRAMOS DE TOTA - PISBA - COCUY	Convenio No. 056- 07, Fundación Neotropical, consecución, importación, legalización, cuarentena, liberación y seguimiento preliminar cóndor en el área de influencia de Siscunsi y el PNN El Cocuy.	NUMERO DE EJEMPLARES DE CONDOR ANDINO LIBERADOS.	3 (EJECUTAR EN 2008)	50.000.000

CORPORACION AUTONOMA REGIONAL DE BOYACA - CORPOBOYACA

LÍNEA DE ACCIÓN	ACTIVIDADES ESPECÍFICAS	LOCALIZACIÓN (Región, municipio, zona o área)	LOGROS	UNIDAD DE MEDIDA	CANTIDAD EJECUTADA	VALOR \$
MANEJO Y CONSERVACIÓN DE FAUNA SILVESTRE Y ESPECIES AMENAZADAS	Manejo y Conservación de Especies amenazadas	TOCA, PESCA, SIACHOQUE Y RONDON	Consultoría No.005-07, evaluación participativa presencia de osos andinos páramo de Cortadera.	ESTUDIO: ESTADO ACTUAL DEL HABITAT DEL OSO ANDINO	1	10.800.000
		JURISDICCION	Apoyo proceso transferencia de tecnología en manejo en zocriaderos venados - Fundación ZIZUA (Convenio No. 060-07) y la UPTC.	MEMORIAS Y LISTAS DE AISTENCIA	1	1.000.000
		PARAMO DE RABANAL, CORTADERA, RANCHERIA Y CABECERAS DEL CUSIANA.	Convenio No. 063-07, ONG ECOSISTEMAS COLOMBIA, evaluación estado poblaciones 4 especies amenazadas de frailejones endémicas de Boyacá.	ESTUDIO POBLACIONAL DE 4 ESPECIES.	1	15.000.000
		LAGO DE TOTA, SERRANIA DE LAS QUINCHAS, PISBA, COCUY, CAÑON DEL CHICAMOCHA, MAMAPACHA.	Censo navideño de aves residentes y migratorias del Lago de Tota (53 especies de aves migratorias y residentes); 4 talleres didácticos y de observación de aves lago de Tota	CENSO DE AVES DESARROLLADO	1	
	Control y vigilancia del tráfico de fauna silvestre y especies amenazadas	JURISDICCION	7 operativos de control y vigilancia en tráfico de flora y transporte de madera ilícita. 21 operativos de control y vigilancia en fauna. Decomiso de 122 ejemplares de 36 especies de fauna.	EJEMPLARES DE FAUNA PROYECTOS	122 2	15.000.000
FORTALECIMIENTO GRUPOS DE TRABAJO EN PARAMOS Y ORG. COMUNIT.	Conformación y operación de un grupo corporativo de trabajo en páramos	JURISDICCION & NORORIENTE	Convenio No.065-07ONG ECOAN, fortalecimiento organizacional de GTP's, jurisdicción.	ESTRATEGIA Y GTP'S	1	30.000.000
	Apoyar grupos de trabajo en páramos				(4) (EJECUTA 2008)	
TOTAL						656.272.244

PREVENCION DE LA CONTAMINACION



GESTION AMBIENTAL URBANO REGIONAL

PRINCIPALES LOGROS

- Seguimiento a 39 Planes de Gestión Integral de Residuos Sólidos Municipales y apoyo a los mismos a través de las sugerencias técnicas de ajuste realizadas, en ejercicio de las revisiones y acciones ejecutadas por las respectivas administraciones municipales.
- Apoyo al Plan de Gestión Integral de Residuos Sólidos del municipio de Tunja, bajo la implementación del programa de separación en la fuente y recuperación de residuos en el sector histórico del municipio. Acción adelantada mancomunadamente entre la Corporación, SERVITUNJA y la Universidad Santo Tomás de Aquino.
- Estructuración y divulgación de programa radial para la sensibilización comunitaria en manejo adecuado de residuos sólidos urbanos.
- Desarrollo de consultoría tendiente a la localización de áreas potenciales para construir rellenos sanitarios regionales de acuerdo con el Decreto 838/2005 del MAVD, en los municipios de Chiscas, El Cocuy, El Espino, Güicán, Guacamayas, Panqueba (Provincia de Gutiérrez), Chita y Jericó (Provincia de Valderrama), Sativanorte Y Sativasur (Provincia Norte) y Chitaraque, Monquirá, Togüí, San José De Pare y Santana (Provincia de Ricaurte Bajo).
- Proceso de selección del consultor para la formulación del plan de aprovechamiento y valorización de resi-

duos sólidos para la jurisdicción de CORPOBOYACÁ (procedimiento BID).

- Seguimiento a la gestión integral de residuos peligrosos (RESPEL) de 45 generadores dentro de la jurisdicción (30 hospitalarios y 15 industriales).
- Desarrollo de seminario de actualización en gestión de residuos hospitalarios y similares para generadores y gestores de este tipo de residuos en el departamento de Boyacá. Acción adelantada de manera conjunta con la Secretaria de Salud del departamento.
- Socialización, divulgación y aplicabilidad de la Resolución 1362 de 2007 para el registro de generadores de residuos peligrosos en la jurisdicción bajo el aplicativo web.
- Compilación y análisis de estudios realizados en el tema de calidad de



aire para el municipio de Paipa y el Valle de Sogamoso, como insumo en el inicio de la formulación del plan de gestión para la calidad del aire del área en referencia y adquisición de equipos de monitoreo de fuentes móviles como apoyo a la implementación del plan en estructuración.

- Puesta en marcha de la campaña de educación y sensibilización ambiental para prevenir uso y afectación de recursos naturales en áreas urbanas, a través de medios radiales.
- Suscripción de convenio interadministrativo con la Arquidiócesis de Tunja para el desarrollo de un proyecto dirigido al mejoramiento del ambiente urbano en el municipio de Tunja.



DESARROLLO DE ACCIONES OPERATIVAS

LINEA DE ACCION	ACTIVIDADES ESPECIFICAS REALIZADAS	LOCALIZACION (Región, municipio, zona o área)	LOGROS	UNIDAD DE MEDIDA	CANTIDAD EJECUTADA	VALOR \$
	Apoyo y seguimiento a implementación de PGIRS regionales y locales	Municipios de la jurisdicción	Actualización de los PGIRS y establecimiento de fuentes documentales reales relacionadas con el avance sobre metas propuestas.	PGIRS con seguimiento	39	53.716.723
	Desarrollo de programas de educación ambiental para el manejo adecuado de residuos sólidos	Municipios de la jurisdicción	Generación de actitudes adecuadas frente a la presentación y manejo de residuos sólidos urbanos en la fuente.	Programas desarrollados	1	5.000.000
	Localización de áreas potenciales para construir rellenos sanitarios regionales de acuerdo al Decreto 838/2005.	15 municipios de las provincias de Gutiérrez, Valderrama, Norte y Ricaurte Bajo.	Ubicación de áreas aptas para la implementación de sistemas de disposición final controlada de residuos sólidos urbanos., dentro del área definida en el objeto contractual.	Predios identificados	1	52.208.000
	Seguimiento a gestión integral de residuos peligrosos (RESPEL)	Corredor industrial del departamento de Boyacá	Adopción gradual de normas aplicables y establecimiento de planes de gestión de RESPEL.	Visitas realizadas	45	41.671.972
	Formulación del plan corporativo de gestión integral de residuos peligrosos y socialización de normativa aplicable	Municipios de la jurisdicción	Establecimiento de objetivos, lineamientos y acciones corporativas para la gestión de residuos Peligrosos en la jurisdicción..	Documento formulado	1	602.400
CALIDAD DE AIRE	Formulación del plan de gestión para la calidad del aire para el municipio de Paipa y el Valle de Sogamoso.	Municipio de Paipa y Valle de Sogamoso	Definición de condiciones ideales para la implementación de actividades productivas sin afectaciones atmosféricas en el área geográfica definida.	Documento formulado	1	46.540.000
MEDIO AMBIENTE URBANO	Implementación de campañas de educación y sensibilización ambiental para prevenir uso y afectación de recursos naturales en áreas urbanas	Municipios de la jurisdicción	Baja presión sobre los recursos naturales como insumos para la elaboración de pesebres y ornatos navideños.	Campañas	1	3.400.000
	Proyectos para mejoramiento de ambientes urbanos en el corredor central	Municipios de la jurisdicción	Suscripción de un convenio de cooperación interinstitucional para el desarrollo de la política de gestión ambiental urbana.	Convenio suscrito	1	50.000.000
TOTAL						253.139.095

PROCESOS PRODUCTIVOS SOSTENIBLES

GESTION AMBIENTAL SECTORIAL Y MERCADOS VERDES



PRINCIPALES LOGROS

Sector Minero Industrial:

- Construcción Horno Prototipo de calcinación de Cal en el Municipio de Nobsa. En desarrollo pruebas y ajustes al diseño para posterior masificación.
- Asesoría y acompañamiento proceso de reconversión de tecnologías limpias en los hornos alfareros de Sogamoso veredas Pantanitos Alto, Pantanitos Bajo, Buenavista y Malvi-

nas y Municipio de Combita, sector San Onofre Sur: Cooperación técnica con SENA, Centro Nacional Minero, en capacitación y asesoría en la construcción, manejo de arcillas y emprendimiento, apoyo en la elaboración de proyecto para el Fondo Emprender. SENA

- Seguimiento Producción Limpia Sector Industrial, Convenio Marco 019 de 2004 ASOCOQUE, Municipio de Samacá.
- Divulgación y promoción de las Guías Ambientales para la explotación de esmeraldas. Municipios San Pablo de Borbur y Otanche en el Occidente del Departamento. Convenio 052 de 2007.
- Promoción a través de Guías Ambientales de Carbón. Municipios Socha, Socota y Paz de Río Norte del Departamento. Convenio 069 de 2007.
- Gestión para la consecución de recursos para proyectos financiados bajo la modalidad de venta de emisiones atmosféricas a través de la oficina de Cambio Climático y el BID. Protocolo de KIOTO. Reconversión Tecnológica.
- Gestión para Proyecto Horno Túnel, vereda San José Bolívar de Sogamo-



so. Convenio para firmar con Gobernación, Municipio de Sogamoso y Corpoboyacá. No se firmó de acuerdo a oficio enviado por el Municipio de Sogamoso en el incumplimiento de obras que debería adelantar el gremio alfarero y por falta de CDP de la Gobernación.

- Seguimiento y Gestión para la Suscripción del Convenio de Producción Limpia 027 de 2007 suscrito con el Municipio de Tunja.
- Seguimiento y Gestión para la implementación del Convenio Producción Limpia 036 de 2007 suscrito con el Municipio de Sogamoso-sector Productivo de los Aceites usados.
- Gestión para firmar Agendas con sector Productivo de Explotadores de Minerales a través de los Distritos Mineros de Zipa_Samaca y Sugamuxi.

Proyecto de Conservación de Agua y Suelos – PROCAS:

El proyecto se implementó en 50

municipios de la Jurisdicción de la Corporación.

- Se suscribieron 37 actas de acuerdo de voluntades con los municipios para una mejor implementación del proyecto y potencializar los recursos.
- Se establecieron 587 parcelas demostrativas en abonos verdes, labranza mínima y siembra directa.
- Se establecieron 1278 Has en agricultura de conservación y renovación de praderas, así: 516 Has y 762 Has respectivamente, beneficiando a 697 usuarios.
- Se realizaron 589 eventos de extensión y capacitación.
- Se capacitaron 2.558 personas: profesionales, técnicos y agricultores.
- Se encuentra en ejecución el programa de familias guarda bosques en el municipio de Otanche, con el fin de implementar opciones productivas en áreas de cultivos ilícitos.
- Ejecución del convenio de Producción de 23.333 plántulas de Cacao

<p>clonadas como impulso integral para la consolidación de cadenas agroforestales con la asociación de productores de Cacao de Muzo “ Muzcacao que beneficiará a productores de los municipios de Tunungua , Pauna, Maripi y Muzo.</p> <ul style="list-style-type: none"> • Se implementó materiales de divulgación: Programa institucional de televisión. • Se gestionaron dos (2) proyectos de maquinaria con el fin de incrementar la cobertura del proyecto en la jurisdicción. <p>Gestión en Mercados Verdes:</p> <ul style="list-style-type: none"> • Divulgación y socialización de los objetivos, lineamientos y estrategias del Programa Nacional de Mercados Verdes: Diseño y edición de plegables, folletos y afiches. • Promoción y acompañamiento para la implementación de tres (3) mercados campesinos ecológicos, comercio justo: Nobsa, Izay Tibasosa. • Capacitación de 250 productores y empresarios en temas relacionados con la adopción de alternativas productivas sostenibles: Apicultura, agroecología, etc. • Inserción en las cadenas productivas del Departamento del componente ambiental: Apicultura, guayaba. • Inventario y caracterización de proyectos regionales con potencial hacia los Mercados Verdes o Biocomercio en 26 municipios de las pro- 	<p>vincia de Norte, Gutiérrez y Valde- ramay Sugamuxi.</p> <ul style="list-style-type: none"> • El fortalecimiento de la capacidad operativa de la Corporación para acompañar y asesorar proyectos regionales: Ventanilla Ambiental • Se promovió el aprovechamiento sostenible de materias primas naturales utilizadas en la elaboración de productos artesanales: Esparto en Cerinza y paja blanca en Guacamayas. Se viene trabajando con el M.A.D.T y Artesanías de Colombia. • Apoyo proyectos enmarcados en los lineamientos de Mercados Verdes o Biocomercio con el objeto de promover la producción agroecológica (Villa de Leyva, Arcabuco, Sachica, Nobsa, Tibasosa e Iza), la generación de alternativas económica a comunidades campesinas (Apicultura en la Provincia de Occidente) y el fortalecimiento organizacional y empresarial de pequeños productores agropecuarios (Gachantiva). • Implementación de la Política Nacional de Medidas Sanitarias y Fitosanitarias en los sectores agroalimentarios (COMPES 3375 y 3376/05), la cual propende por Mejorar el estatus sanitario de la producción agroalimentaria del país, con el fin de proteger la salud y vida de las personas, los animales y las plantas, preservar la calidad del medio ambiente, y al mismo tiempo mejorar la competitividad de la producción nacional a través de su capacidad para obtener la admisibilidad
--	--

sanitaria en los mercados internacionales. Se adelantó el diagnóstico, caracterización y formulación del Plan de Inspección Vigilancia y Control de los subsectores de tomate bajo invernadero (Santa Sofía, Villa de Leyva, Sutamarchan, Tinja-

cá, Arcabuco) y producción primaria de leche (Sotaquira, Toca, Tuta, Paipa y Duitama). Se suscribió y ejecutó a través de un Convenio Interadministrativo con el Ministerio de Ambiente, Vivienda y Desarrollo Territorial.

DESARROLLO DE ACCIONES OPERATIVAS

LINEA DE ACCION	ACTIVIDADES ESPECIFICAS REALIZADAS	LOCALIZACION (área)	LOGROS	UNIDAD DE MEDIDA	CANTIDAD EJECUTADA	VALOR \$
Diseño e implementación de instrumentos para fomentar e incentivar proyectos de Mercados Verdes o Biocomercio.	Diseño y edición de materiales de divulgación o promoción de Mercados Verdes o Biocomercio.	Jurisdicción de la Corporación	Divulgación del proyecto en las provincias de Norte, Gutiérrez, Valderrama, Sugamuxi, Tundama, Centro y Ricaurte.	No de paquetes de materiales de divulgación diseñados y editados	1	5.371.400
	Divulgación y capacitación a productores y empresarios sobre temas relacionados con Mercados o Biocomercio		250 productores, empresarios, funcionarios de administraciones municipales y docentes capacitados	No de productores o empresarios sensibilizados y capacitados.	250	2.457.471
	Identificación y caracterización de proyectos regionales con potencialidad hacia los Mercados Verdes o Biocomercio.	Provincias de Sugamuxi, Norte, Gutiérrez y Valderrama	40 proyectos identificados y caracterizados	No de municipios diagnosticados y caracterizados.	26	6.425.600
	Diseño y operación de la ventanilla ambiental de Mercados Verdes de la Corporación.	Jurisdicción de la Corporación	Se fortaleció la capacidad (3 contratistas) operativa de la Corporación, diseño de una base de datos, protocolo y acompañamiento de 6 proyectos	No de ventanillas ambientales diseñadas y operando.	1	61.123.585
Consolidación y desarrollo de proyectos regionales de Mercados Verdes o Biocomercio	Identificación y caracterización de la cadena de aprovechamiento y comercialización de la tagua.	Municipios de la Provincia de Occidente	En proceso de ejecución	No de cadena de aprovechamiento, comercialización o de producción promovidas o apoyadas	2	20.290.840
	Motivar y fortalecer la cadena apícola			10.040.000		
	Promover e incentivar la iniciación de procesos de certificación ecológica de productos agropecuarios.	Provincias de Ricaurte Alto y Sugamuxi		No de grupos de productores apoyados.	2	8.684.600
	Motivar, promover y asesorar el fortalecimiento organizacional y/o empresarial de productores.	Municipio de Gachantiva			1	15.060.000
Fortalecimiento organizacional e interinstitucional en Mercados Verdes o Biocomercio	Gestión, concertación, suscripción y ejecución de convenios de cooperación que permitan fortalecer la gestión Corporativa en relación con Mercados Verdes o Biocomercio.	Villa de Leyva, Sutamarchan, Santa Sofía, Tinjaca, Arcabuco, Sotaquira, Tuta, Toca, Paipa	Dos (2) subsectores diagnosticados (tomate bajo invernadero y leche) y caracterizados técnicamente, económicamente ambientalmente; formulación de 2 planes de inspección, vigilancia y control.	No de convenios concertados, suscritos y en ejecución	1	108.086.292
FOMENTO IMPLEMENTACION DEL PROGRAMA PROCAS	Promoción de actas de acuerdo con municipios para la implementación del PROCAS.	Departamento de Boyacá- Provincias Sugamuxi, Tundama, Centro, Norte.	30 actas de acuerdo	N. de actas de acuerdo legalizadas.	37	
	Implementación del proyecto PROCAS en 50 municipios		50 municipios donde se implemento el proyecto	N. de municipios donde se implementa el proyecto.	50	49.113.746
	Implementación y supervisión de parcelas demostrativas de labranza mínima y siembra directa.		587 parcelas demostrativas de labranza mínima y siembra directa	N. de parcelas establecidas y usuarios capacitados	587	132.211.010
	Implementación 610 Has en las provincias de Norte y Gutiérrez, Sugamuxi, Tundama, y Centro de agricultura de conservación		516 Ha en el Departamento de agricultura de conservación.	área en Ha de agricultura en conservación	516	62.300.000

CORPORACION AUTONOMA REGIONAL DE BOYACA - CORPOBOYACA

LINEA DE ACCION	ACTIVIDADES ESPECIFICAS REALIZADAS	LOCALIZACION (área)	LOGROS	UNIDAD DE MEDIDA	CANTIDAD EJECUTADA	VALOR \$		
	Renovación de 610 Ha de producción Ganadera en zonas de amortiguación.	Departamento de Boyacá- Provincias Sugamuxi, Tundama, Centro, Norte.	762 Ha en el Departamento en renovación de praderas .	área en Ha renovadas	762	68.913.744		
	Demostraciones de método		demostración de Método	N. demostración de Método	288	69.974.000		
	Demostraciones de resultado		Demostración de Resultado	N. Demostración de Resultado	143			
	Charlas técnicas		Charlas Técnicas	N. Charlas Técnicas	142			
	Seminarios y giras		Seminario y giras	N. Seminario y giras	16			
	inventario físico actualizado		inventario físico actualizado	Inventario	1			
	Monitoreo control y seguimiento de entrada de insumos		Plantillas y registro de slido y entrada de insumos	Planillas y registro de salida y entrada de insumos	global			
	mantener en orden la bodega de insumos		Mantenimiento y funcionalidad de la bodega	Global				
	SEGUIMIENTO Y EVALUACION DEL PROGRAMA PROCAS		Visitas de registro, control y seguimiento		2000 registro y control de visitas	Km. Recorridos	84.000	
			Evaluación de indicadores de recuepación de suelos		Construcción de línea base	Pasantías	2	6.047.895
Presentación de informes		80 informes presentados	N. informes		67			
50 verificaciones de actividades y registro de Técnicos operarios.		verificaciones de actividades y registro de Técnicos operarios.	N. verificaciones de actividades y registro de Técnicos operarios.		global			
visitas puntuales a 70 parcelas y 440 parcelas demostrativas		parcelas visitadas y visitas puntuales	parcelas visitadas		50			
Coordinación y apoyo al proyecto PROCAS		Apoyo proyecto familia guarbosques y programa regional cacao.	Ejecución e implementación del plan operativo y plan de compras, gestión de recursos y tramites correspondientes..		GLOBAL	75.630.515		
acompañamiento y supervisión de 48 parcelas demostrativas en la provincia del centro		Acompañamiento y supervisión de eventos y seminarios	Acompañamiento y supervisión de eventos		16			
Acompañamiento y supervisión de eventos de capacitación			Acompañamiento y supervisión		110			
Programa de asesoría a Reconversión	Actividad 1: masificar reconversión hornos alfareros Tuna	Provincia Centro Jurisdicción de CORPOBOYACA	Firma de Convenio 027 de 2007	No.	0	4.000.000		
	Actividad 2: masificar reconversión hornos alfareros Combita	Provincia Centro Jurisdicción de CORPOBOYACA	20 personas vinculadas al sector alfarero capacitadas en manejo de arcillas y construcción de hornos colmena. Acta de compromiso para reconversión de 4 hornos de fuego dormido para reconversión a horno Colmena.	No.	4	4.000.000		

CORPORACION AUTONOMA REGIONAL DE BOYACA - CORPOBOYACA

LINEA DE ACCION	ACTIVIDADES ESPECIFICAS REALIZADAS	LOCALIZACION (área)	LOGROS	UNIDAD DE MEDIDA	CANTIDAD EJECUTADA	VALOR \$
	Actividad 3: masificar reconversión hornos alfareros Sogamoso	Provincia de Sugamuxi Jurisdicción de CORPOBOYACÁ	60 personas vinculadas al sector alfarero capacitadas en manejo de arcillas y construcción de hornos colmena. Acta de Compromiso para reconversión de 7 hornos de fuego dormido para reconversión a horno Colmena.	No.	7	15.000.000
	Actividad 4: terminación piloto reconversión tecnológica hornos alfareros Nobsa y masificación de reconversión.	Provincia Sugamuxi Jurisdicción de CORPOBOYACÁ	Se requiere de ajustes de diseño para su implementación y masificación.	No.	1	1.009.706
Procesos de adopción de PSL	Actividad 1: Socialización Guía Minero Ambiental de Minería Subterránea y Patios de acopio de Carbón. Obras piloto	Provincia Valderrama Jurisdicción de CORPOBOYACÁ	Firma de Convenio 069 de 2007 de Cooperación Técnica a través de ONG, para promoción de Guías Ambientales en el sector de la minería de Carbón.	No.	15	32.044.668
	Actividad 2: Socialización y obras piloto de propuesta de guías ambientales en minería de esmeraldas	Provincia Occidente Jurisdicción de CORPOBOYACÁ	Firma de Convenio 052 de 2007 de Cooperación Técnica a través de ONG, para promoción de Guías Ambientales en el sector de la minería de esmeraldas	No.	25	17.395.304
Agendas y convenios sectoriales	Producción Limpia en Sector de Generadores de Aceites Usados	Provincia Sugamuxi Jurisdicción de CORPOBOYACÁ	Firma e Implementación de Convenio Interinstitucional 036 de 2007	No.	1	46.184.000
	Agenda DISTRITO MINERO ZIPA, SAMACA Y AGENDA DISTRITO MINERO SUGAMUXI	Jurisdicción de CORPOBOYACÁ	Se firmaron agendas sectoriales para conformar dos (2) Distritos Mineros	No.	1	4.000.000
	OTROS CONVENIOS	Provincia Centro Jurisdicción de CORPOBOYACÁ	Seguimiento a Convenios: Marco 019 de 2004, 027 de 2007, 064 2004			18.000.000
TOTAL						843.364.376

INSTRUMENTAL

REDES DE MONITOREO Y LABORATORIO CALIDAD AMBIENTAL

PRINCIPALES LOGROS

Laboratorio de Calidad Ambiental: El Laboratorio de la Corporación se mantiene como la principal herramienta de gestión y soporte para la toma de decisiones en torno a la gestión del Recurso Hídrico apoyando el desarrollo de actividades como: Monitoreo a la Cuenca del Río Chicamocha, PSMV, Tasas Retributivas, Permisos de vertimientos, actividades específicas de monitoreo en páramos y humedales y apoyo general en acciones de control y vigilancia. Se mantiene como el único laboratorio acreditado y en operación en el departamento, brindando servicios confiables y oportunos a la comunidad en general, soportado ésto en un Sistema de Aseguramiento de Calidad según Norma ISO 17025:2005.

Red de monitoreo de Calidad del Aire: La Red de Monitoreo de Calidad del aire ubicada en el Valle de Sogamoso opera 3 estaciones de monitoreo para el seguimiento a concentraciones de contaminantes atmosféricos en el aire como: PM10, O3, SO4 y CO; el seguimiento se realiza de forma diezminutal en cada uno de los puntos de



seguimiento, lo que permite el cálculo diario del Índice de Calidad del Aire en el Valle de Sogamoso y la generación mensual de informes sobre el estado de la Calidad del Aire, los cuales son el insumo principal para la toma de decisiones y orientación de acciones en torno a la Gestión de la Calidad del Aire; la información es socializada a través de los principales periódicos departamentales y por medio de la página web de la Corporación.

Red de monitoreo Hídrico: La Red de Monitoreo Hídrico encargada del seguimiento a la calidad hídrica de la Cuenca del Lago de Tota permite establecer la tendencia de comportamiento de contaminantes en el agua y apoyar las acciones de gestión del POMCA Lago de Tota, teniendo en cuenta que es una de las cuencas priorizadas por la Corporación.

ción. Se inicia el primer estudio para evaluar la contaminación del Lago de Tota por el uso de Pesticidas en el cultivo de Cebolla, mediante convenio celebrado con la Universidad Nacional y el apoyo del Organismo Internacional de Energia Atómica.

Red de Monitoreo Climático:
Mediante la operación de la Red de

Monitoreo Climático se ha logrado iniciar la recopilación de características climáticas en la jurisdicción mediante la operación de 4 estaciones de monitoreo. Se gestionó en convenio con el IDEAM la instalación de una estación adicional de transmisión satelital para el municipio de Sogamoso.

DESARROLLO DE ACCIONES OPERATIVAS

LINEA DE ACCION	ACTIVIDADES ESPECIFICAS REALIZADAS	LOCALIZACION (Región, municipio, zona o área)	LOGROS	UNIDAD DE MEDIDA	CANTIDAD EJECUTADA	VALOR \$
LABORATORIO DE CALIDAD AMBIENTAL	conformación de protocolos de análisis de nuevos parámetros implementados	Jurisdicción de CORPOBOYACA	ajuste y conformación de 13 protocolos de análisis.	* No. de protocolos conformados.	13	54.098.000
	Validación de parámetros de calidad		Validación de 3 parámetros de calidad de agua.	* No. de param.validados.	3	
	Participación en programas inter laboratorios de control de calidad y pruebas de competencia, como herramienta para la evaluación de la información ambiental generada.		Participación en programa PICCAP y prueba de desempeño IDEAM 2007.	* No. de inscripciones a PICC. * No. Inscripciones a pruebas de competencia.	2	
	Solicitar visita de auditoria de calidad para seguimiento de acreditación de acuerdo NTC 17025.		Recibimiento de visita de Auditoria de seguimiento a la Acreditación del Laboratorio bajo la Norma ISO 17025:2005.	* Visita de auditoria de calidad.	1	
	Adquirir equipos, materiales y reactivos.		Ejecución de 1 contrato de suministro de materiales y reactivos para el Laboratorio.	* No. contratos para compra de Equipos, materiales y reactivos	1	
	Realizar calibración y mantenimiento general de equipos.		Ejecución de 4 ordenes de servicios para el mantenimiento y calibración general de equipos del Laboratorio.	* No. ordenes de servicio para mantenimiento y calibración.	4	
	Atender solicitudes de servicios de Laboratorio.		496 solicitudes de servicios de Laboratorio recibidas y atendidas.	* Porcentaje de muestras atendidas. (No.solic.Atend./No.solic.Recibidas) *100	100%	
RED DE MONITOREO CLIMATICO	Instalar, Operar estaciones de monitoreo y generar informes	Monguí, Samacá, Sativanorte, Sogamoso	Operación de 4 estaciones de monitoreo ubicadas en los municipios de Monguí, Samacá, Sativanorte, Sogamoso. registro diario de características climáticas y conformación de bases de datos de información. Gestión de instalación de una nueva estación de monitoreo en convenio con el IDEAM.	* No. de estaciones operadas.	4	15.900.000

CORPORACION AUTONOMA REGIONAL DE BOYACA - CORPOBOYACA

LINEA DE ACCION	ACTIVIDADES ESPECIFICAS REALIZADAS	LOCALIZACION (Región, municipio, zona o área)	LOGROS	UNIDAD DE MEDIDA	CANTIDAD EJECUTADA	VALOR \$
RED DE MONITOREO DE CALIDAD DEL AIRE	Operación de estaciones de monitoreo(Suscripción de Convenio). *Instalación de equipos de seguimiento de calidad del aire.	Valle de Sogamoso	Operación de 3 estaciones de monitoreo en el Valle de sogamoso para seguimiento a contaminantes atmosféricos como: PM10, O3, CO y SO2. Suscripción de convenio con la Alcaldía de Sogamoso para la operación y mantenimiento de equipos de monitoreo.	* No. de estaciones operadas. * Convenio suscrito	3 estaciones 1 convenio	34.200.000
	Operación de equipos y generación de informes sobre el estado de la calidad del aire		Generación mensual de informes sobre el estado de la Calidad del Aire del Valle de Sogamoso.	* No. De informes generados.	11	
RED DE MONITOREO HIDRICO	Realizar monitoreos para evaluación de calidad y cantidad de corrientes hídricas, en la cuenca del Lago de Tota.	Cuenca del Lago de Tota	Realización de 3 monitoreos en la cuenca del Lago de Tota, evaluación de contaminantes en el agua en 22 puntos de monitoreo	* No. De monitoreos realizados.	3	41.779.368
	Generar informes sobre el estado de la calidad del recurso hídrico en las cuencas monitoreadas.		Generación de informe sobre tendencia de contaminantes en el agua en la cuenca del Lago de Tota	* No. De informes generados	1	
	Evaluación de la contaminación del lago de Tota por el uso de pesticidas		suscripción de convenio con la UNIVERSIDAD NACIONAL para evaluación de la contaminación por pesticidas usados en el cultivo de cebolla. Apoyo del Organismo Internacional de Energía Atómica.	*No. de proyectos para evaluación de la contaminación en lagos	1	
TOTAL						145.977.368

SISTEMA DE GESTIÓN DE INFORMACIÓN

PRINCIPALES LOGROS

- HOMOLOGACIÓN TEMÁTICAS PARA INCORPORAR AL SIAT.

Como parte del desarrollo del sistema de información, se está realizando la homologación y estructuración de la cartografía base, temática y bases de datos de la Corporación en convenio con la Universidad Militar Nueva Granada (UMNG); con el fin de estandarizar los datos, de acuerdo con el modelo y posteriormente alimentar la base de datos de la herramienta SIAT. Actualmente se tienen consultables y actualizadas en la base de datos Oracle y aplicativo geográfico del SIAT diez (10) coberturas las cuales son: Áreas Cars, Municipios, veredas, provincias, cuencas, subcuencas, calidad del aire, zonificación ambiental (según POMCAS), uso recomendado según OT y vías.

Se está estructurando las coberturas de hidrografía, subcuencas, Minería, Concesiones de agua, Vías, Vertimientos, Fuentes fijas, Aprovechamientos forestales, Residuos sólidos, Infracciones Ambientales, Uso actual del suelo, Uso potencial del suelo, Uso propuesto del suelo, Amenazas naturales, Ecosistemas estratégicos, Viveros, Geología, Estaciones Meteorológicas e Incendios Forestales.



- CONFORMACIÓN Y MANTENIMIENTO BASE DE DATOS REGISTRO DE USUARIOS DEL RECURSO HÍDRICO.

En Coordinación con los profesionales del POMCACH y recurso hídrico se han elaborado los formatos para la recolección de Información en campo de acuerdo a decreto 1324 de 2007 (MAVDT) incluyendo componente de análisis ambiental. Mediante la modalidad de pasantía empresarial de un estudiante en Ingeniería de Sistemas se está desarrollando y estructurando esta base de datos, a la cual se le incorporará un módulo de monitoreo e inspección ambiental a nivel de microcuenca. Actualmente esta base de datos se encuentra en un 95% terminada a la cual se le están realizando pruebas y ajustes de acuerdo a las necesidades de la Corporación.

<ul style="list-style-type: none"> • C A P A C I T A C I Ó N D E PROFESIONALES EN MANEJO DE INFORMACIÓN Y HERRAMIENTAS SIG. Se han realizado capacitaciones y sensibilizaciones constantes a mas de 70 profesionales y técnicos de la Corporación en el adecuado Manejo del GPS, diligenciamiento de formatos y entrega de la información. Al mismo tiempo los funcionarios de CORPOBOYACA (11 profesionales) han recibido capacitación en el manejo de la herramienta SIAT, para consultar, visualizar y generación de reportes sobre la información de la jurisdicción. Se ha documentado y actualizado el proceso denominado "Gestión de la Información Técnica", al cual se han incluido manuales, instructivos y registros para recolección de información, manejo y configuración del GPS y manejo de la herramienta SIAT. Se esta caracterizando y adaptando este proceso de acuerdo a lo exigido por el MECI 1000:2005. • C O N V E N I O S P A R A FORTALECIMIENTO SIAT Gestión de un Convenio específico con CORPOCHIVOR para fortalecer los sistemas de información a nivel regio- 	<p>nal y migrar el SIAT a la WEB.</p> <ul style="list-style-type: none"> • IMPLEMENTACIÓN, ANÁLISIS Y SEGUIMIENTO SISTEMA DE INDICADORES MÍNIMOS DE GESTIÓN Implementación, análisis y seguimiento de los Indicadores Mínimos de Gestión de acuerdo a RES 0964 de 2007 y a sus hojas metodológicas respectivas. • DESARROLLO SISTEMA DE INFORMACION CORPORATIVO Se cuenta con los documentos diagnósticos de software y hardware, actualmente se esta desarrollando el diagnostico de información que maneja CORPOBOYACA. Se ha desarrollado el análisis técnico de la página web actual y su contenido como insumo fundamental para su reestructuración. Para el desarrollo de la Intranet se han identificado los grupos de trabajo de la Corporación. Se han Creado las cuentas de usuario de red de todos los funcionarios al igual que los correos electrónicos corporativos. Al mismo tiempo se cuenta con un diagnóstico preliminar de los trámites corporativos actuales.
---	---

CORPORACION AUTONOMA REGIONAL DE BOYACA - CORPOBOYACA

DESARROLLO DE ACCIONES OPERATIVAS

LINEA DE ACCION	ACTIVIDADES ESPECIFICAS REALIZADAS	LOCALIZACION (Región, municipio, zona o área)	UNIDAD DE MEDIDA	CANTIDAD	VALOR \$
	HOMOLOGACIÓN Y ESTRUCTURACIÓN DE LA CARTOGRAFÍA BASE Y TEMÁTICA EXISTENTE PARA SER INTEGRADA AL SISTEMA DE INFORMACION AMBIENTAL TERRITORIAL –SIAT.	CORPORACIÓN	Nº TEMATICAS	11	108.000.000
	CONFORMACION Y MANTENIMIENTO BASE DE DATOS REGISTRO DE USUARIOS DEL RECURSO HIDRICO.	CORPORACIÓN	BASE DE DATOS	1	10.000.000
	CAPACITACIÓN EN MANEJO Y TOMA DE DECISIONES CON HERRAMIENTAS SIAT Y DE SISTEMAS DE INFORMACIÓN	CORPORACIÓN	Nº DE PROFESIONALES Y/O TECNICOS	70 profesionales y técnicos de la Corporación en el adecuado Manejo del GPS, diligenciamiento de formatos y entrega de la información. 11 profesionales han recibido capacitación en el manejo de la herramienta SIAT	
	IMPLEMENTACIÓN, ANÁLISIS Y SEGUIMIENTO SISTEMA DE INDICADORES MÍNIMOS DE GESTIÓN.	CORPORACIÓN	Nº DE INDICADORES	25	
DESARROLLO SISTEMA DE INFORMACIÓN CORPORATIVO	DISEÑO E IMPLEMENTACIÓN PLAN ESTRATÉGICO DE SISTEMAS	CORPORACIÓN	% avance	30%	
	REDISEÑO, OPERACIÓN, MANTENIMIENTO PAGINA WEB	CORPORACIÓN	% avance	100%	9.719.672
	DISEÑO, OPERACIÓN, MANTENIMIENTO INTRANET	CORPORACIÓN	% avance	30%	
	SISTEMA DE TRAMITES CORPORATIVOS EN LÍNEA OPERANDO	CORPORACIÓN	% avance	5%	
	DISEÑO E IMPLEMENTACIÓN DE BASES DE DATOS DE ACUERDO A LAS NECESIDADES SOLICITADAS EN EL SISTEMA DE GESTIÓN INTEGRAL (MECI-SGC)	CORPORACIÓN	% avance	30%	
	APOYO LOGÍSTICO Y OPERATIVO	CORPORACIÓN	Global	1	156.000.000
TOTAL					283.719.672



**AVANCE
FISICO
FINANCIERO
PAT 2007 - 2009**

CORPORACION AUTONOMA REGIONAL DE BOYACA - CORPOBOYACA

La ejecución financiera de Los proyectos de inversión programados en el PAT 2007-2009 para la vigencia 2007, fue la siguiente: de una apropiación de 14.458, 86 millones de pesos, se ejecutó la suma de 10.897,15 millones de pesos correspondiendo al 75.4% de lo presupuestado.

En lo que respecta al avance físico de las metas del PAT 2007-2009, para el año 2007 se cumplieron en un 82% y frente al trienio se ha avanzado en un 39% en promedio. La información detallada para cada proyecto se describe a continuación:

AVANCE FÍSICO FINANCIERO PAT 2007-2009

PROGRAMA/PROYECTO	INFORMACION FINANCIERA				METAS FISICAS	
	APROPIACION VIGENTE	EJECUTADO 2007	% EJECUCION	SALDO POR EJECUTAR \$	AVANCE PAT 2007 %	AVANCE ACUMULADO PAT 2007-2009 %
DIRECCIONAMIENTO ESTRATEGICO	1.653.881.691	1.452.430.249	87,8%	201.451.442		
Ejercicio de la Autoridad Ambiental	917.881.691	896.766.053	97,7%	21.115.638	82%	42%
Planificación Ambiental Territorial	335.000.000	157.361.217	47,0%	177.638.783	53%	16%
Sistema de Desarrollo Administrativo	250.000.000	249.861.975	99,9%	138.025	95%	43%
Educación y Comunicación para la Participación	151.000.000	148.441.004	98,3%	2.558.996	96%	42%
SISTEMAS HIDRICOS	10.241.295.721	7.262.250.941	70,9%	2.979.044.780		
Gestión de la Oferta Hídrica	1.165.033.755	1.146.874.062	98,4%	18.159.693	100%	49%
Implementación Plan de Ordenación y Manejo Cuenca Alta Río Chicamocha	1.789.884.517	1.674.919.375	93,6%	114.965.142	91%	20%
Plan de Acción Inversión Generación Termica	2.023.551.851	2.014.407.337	99,5%	9.144.514	92%	49%
Implementación Plan Ordenación y Manejo Cuenca Lago de Tota	1.985.048.223	465.661.313	23,5%	1.519.386.910	51%	34%
Plan Ordenación y Manejo Ambiental Cuenca Río Garagoa	639.979.489	508.097.807	79,4%	131.881.682	90%	59%
Gestión de la Calidad Hídrica e implementación de Instrumentos Económicos y Fondo Regional de Descontaminación Hídrica	2.637.797.886	1.452.291.047	55,1%	1.185.506.839	83%	44%
ECOSISTEMAS ESTRATEGICOS Y BIODIVERSIDAD	660.000.000	656.272.244	99,4%	3.727.756		
Manejo Integral de Ecosistemas Estratégicos y Biodiversidad	660.000.000	656.272.244	99,4%	3.727.756	65%	36%

CORPORACION AUTONOMA REGIONAL DE BOYACA - CORPOBOYACA

PROGRAMA/PROYECTO	INFORMACION FINANCIERA				METAS FISICAS	
	APROPIACION VIGENTE	EJECUTADO 2007	% EJECUCION	SALDO POR EJECUTAR \$	AVANCE PAT 2007 %	AVANCE ACUMULADO PAT 2007-2009 %
PROCESOS PRODUCTIVOS	1.438.687.394	1.096.503.471	76,2%	342.183.923		
Gestión Ambiental Urbano Regional	451.982.394	253.139.095	56,0%	198.843.299	63%	36%
Gestión Ambiental Sectorial y Mercados Verdes	986.705.000	843.364.376	85,5%	143.340.624	84%	26%
INSTRUMENTAL	465.000.000	429.697.040	92,4%	35.302.960		
Redes de Monitoreo y Laboratorio de Calidad Ambiental	150.000.000	145.977.368	97,3%	4.022.632	100%	37%
Sistema de Gestión de Información	315.000.000	283.719.672	90,1%	31.280.328	86%	46%
TOTALES	14.458.864.806	10.897.153.945	75,4%	3.561.710.861	82%	39%



**SISTEMA
DE CONTROL
INTERNO**

GLOR

OFICINA DE CONTROL INTERNO

SISTEMA DE CONTROL INTERNO

INFORME SOBRE EL ESTADO DEL SISTEMA DE GESTION INTEGRAL DE LA CALIDAD

**MECI 1000:2005,
NTCGP1000:2004 E ISO 9001.**

El Sistema de Control Interno de CORPOBOYACA, así como el Sistema de Gestión de la Calidad son sistemas de control de gestión, estratégicos y de evaluación complementarios, que tienen como fundamento diseñar y construir en la infraestructura de gestión de la Corporación, los elementos o estándares que autocontrolan la operación y garantizan la función que le corresponde ejecutar.

CORPOBOYACA cuenta con la certificación bajo normas ISO 9001:2000 de la firma SGS COLOMBIA S.A. desde el 16 de diciembre de 2005, para el proyecto de mayor impacto en la gestión de la Corporación: Administración, Control y Vigilancia de los Recursos Naturales y Medio Ambiente, certificación que fue ratificada en Auditoría Externa realizada el 20 y 21 de febrero de 2007.

Teniendo en cuenta el Modelo Estándar de Control Interno MECI, el cual permite el diseño, desarrollo y operación del Sistema de Control Interno



en la Corporación, se destaca un avance positivo y significativo, lográndose de acuerdo a diagnóstico efectuado por la firma Calidad y Gestión Ltda., un 67% en la implementación de la norma NTCGP 1000: 2004 y del MECI 1000:2005, avance fundamentado en la correspondencia y armonía de un sistema integrado de calidad (MECI y SGC), lo cual hace que tanto la norma de Calidad como la del MECI lleguen a implementarse sistemáticamente.

La Alta dirección a través del Comité de Control Interno y/o Comité de Calidad y el grupo MECI de la Corporación han estado muy comprometidos y han trabajado arduamente en la implementación del Modelo, adelantando durante el 2007 16 talleres, lográndose la caracterización de 6 de los 18 procesos ya identificados, se ha trabajado en el componente administración del riesgo, en la sensibilización de los servidores públicos frente al sistema de gestión de la calidad, se elaboraron y adop-

taron los elementos del MECI: Código de Ética o Decálogo de Valores y Código de Buen Gobierno, mediante las resoluciones: 2059 y 1060 del 11 de diciembre de 2007, respectivamente.

Para la implementación del componente Administración de Riesgos se cuenta con registros actualizados recientemente como son el RDE-01 "Mapa de Riesgos y Plan de Manejo" y el RDE-03 "Identificación, Calificación y Evaluación del Riesgo por Proceso" y teniendo en cuenta que se está ampliando el alcance al sistema de gestión de la calidad con la caracterización y posterior documentación de nuevos procesos, los registros son actualizados y ajustados permanentemente.

La Corporación suscribió Plan de Mejoramiento con la Contraloría General de la República el 11 de septiembre de 2007, correspondiente a los hallazgos de la vigencia 2006, para lo cual se vienen ejecutando las acciones de mejoramiento dentro de los tiempos establecidos para tal fin, por tal razón la Alta Dirección ha dispuesto los mecanismos administrativos necesarios, alcanzándose un cumplimiento

del 100% y un avance del 47.54% a las 70 metas suscritas, según los 46 hallazgos detectados por el Ente de Control.

Los Informes de Avance del Plan de Mejoramiento se han presentado a los Entes de Control y se han dado a conocer a la ciudadanía a través de la página Web de la Corporación, en cumplimiento a la Directiva Presidencial 08/09 de 2003 y en cumplimiento al Pacto por la Transparencia, suscrito por CORPOBOYACA.

La Oficina de Control Interno de CORPOBOYACA rinde de manera cuatrimestral el informe sobre la evaluación del Sistema de Control Interno Contable, dando cumplimiento a la Resolución 196/2001 de la Contaduría General de la Nación artículo 120, reportando sobre la efectividad de los controles aplicados en el periodo examinado y sobre las medidas para subsanar las deficiencias de control interno contable, las cuales se plasman en el plan de mejoramiento institucional y en el registro REE-06 "Control de Cierre Acciones de Mejora"; así mismo se han tenido en cuenta las recomendaciones de la Oficina de Control Interno propendiéndose por el mejoramiento continuo.

A través de la Resolución 1159 del 31-12-2007 la Corporación conformó el Comité Técnico de Sostenibilidad del Sistema Contable.

Se está dando cumplimiento a la Ley 962 de 2005 y a la



Circular 1000-13-2006 del 3 de noviembre de 2006 del Departamento Administrativo de la Función Pública DAFP, estructurándose al interior de la Corporación el Grupo Interno de Anti-trámites y Atención Efectiva al Ciudadano a través de la Resolución No. 118 del 8 de febrero de 2007, cumpliendo los compromisos con relación a la actualización de información en el portal www.gobiernoenlinea.gov.co, siendo CORPOBOYACA líder a nivel nacional (de cuerdo a datos y tablas estadísticas del DAFP y publicación de Portafolio del Tiempo en mayo de 2007) en lo relacionado a publicación y actualización de tramites y al cumplimiento de la normatividad al respecto.

La Oficina de Control Interno ha sido soporte fundamental en el proceso de Evaluación Estratégica del Sistema de Gestión de la Calidad, programando dos (2) auditorias internas a todos los procesos, e informando permanentemente al Comité de Control Interno y/o Comité de Calidad sobre el estado del sistema, acogándose los Planes de Acción como resultado de la Revisión por la Dirección, de igual forma, se ha adelantado seguimiento periódico a las acciones de mejora reportadas por los auditores internos, lo que ha permitido un mejoramiento continuo de los procesos y por consiguiente la satisfacción del usuario en la prestación de los servicios corporativos, lo cual se ve reflejado a través del análisis realizado a las encuestas de opinión y satisfacción al usuario, aplicadas.

Se preparó y se generó el Informe Ejecutivo Anual, remitido al Departamento Administrativo de la Función Pública el 28 de abril de 2007, en cumplimiento al Decreto 2539 de 2000. Decreto 153 de 2007 y a la Circular 05 de 2006, obteniéndose un resultado sobre el estado general del Sistema de Control Interno de CORPOBOYACA calificado como ADECUADO, considerando que dentro de los resultados consolidados puntaje individual 0 a 5 puntos, se obtuvo un puntaje de 4.06 puntos y dentro de los puntajes relacionados con el diligenciamiento de las encuestas por parte de los funcionarios de la Corporación catalogado de 0 a 2900 puntos, también se considera ADECUADO por alcanzarse un puntaje promedio de 2.250 puntos.

Los resultados son optimistas para la Corporación con el ánimo de seguir mejorando de manera continua en pro de la obtención de un sistema de la calidad para la gestión pública totalmente certificado, con todos los procesos y procedimientos que se adelantan debidamente documentados y adelantados de manera eficiente y efectiva.

El inventario único documental y los procesos documentales se llevan de manera adecuada y se les efectúa un seguimiento oportuno eficiente.


Se ha adelantado capacitación y sensibilización al personal nuevo que ingresa a laborar en la Corporación, para reforzar la cultura del autocontrol, difundir el Sistema de Control Interno, establecer compromisos con el Sistema de Gestión de la Calidad, a

través de talleres, instalación de cápsulas con mensajes y conceptos alusivos a la cultura del auto-control y al Sistema de Control Interno, las cuales se proyectan en los protectores de pantalla de los computadores de la Corporación.



Como retroalimentación para el mejoramiento continuo y con el propósito de fortalecer el compromiso que deben tener todos los funcionarios y contratistas de la Corporación frente al sostenimiento, ampliación y alcance del Sistema de Gestión de la Calidad, conforme a las normas ISO 9001:2000 y NTCGP 1000:2004 y la implementación del MECI 1000:2005, la Oficina de Control Interno y la Secretaría General

han adelantado capacitación sobre MECI, Sistema Integrado de Gestión de la Calidad y Gestión Documental, desarrollando más de 40 talleres durante el 2007, en donde se ha contado con la activa participación y asistencia de 150 personas tanto funcionarios como contratistas (80% del personal de la Corporación capacitado es los temas relacionados).



INFORME DEL REVISOR FISCAL

Tunja, 19 de febrero 2008

Señores:

Representantes Legales Entidades Territoriales

CORPORACIÓN AUTÓNOMA REGIONAL DE BOYACÁ - CORPOBOYACA.

Ciudad

He auditado el Balance General de la CORPORACIÓN AUTÓNOMA REGIONAL DE BOYACÁ - CORPOBOYACA a 31 de diciembre de 2007, los correspondientes Estados de Actividad Financiera, Económica, Social y Ambiental, y Cambios en el Patrimonio, comparativos con los del año inmediatamente anterior. Dichos Estados Financieros fueron preparados y certificados bajo la responsabilidad de la administración; mi función se limitó a examinarlos y expresar una opinión sobre ellos.

Mi examen se practicó de acuerdo con las Normas de Auditoría Generalmente Aceptadas, para obtener la seguridad razonable de que los estados contables básicos estén exentos de errores significativos, por consiguiente obtuve la información y procedimientos utilizados en su preparación, se efectuaron pruebas y verificación de documentos y registros contables de manera selectiva. La auditoría también incluyó la evaluación de las normas y principios contables utilizados, de las estimaciones significativas hechas por la administración, así como la evaluación de la presentación de los estados contables básicos. De acuerdo a lo planteado considero que mi auditoría proporciona una base razonable para fundamentar mi dictamen como Revisor Fiscal, con excepción de lo consignado a continuación:

1. Persiste parcialmente la observación hecha por la revisoría fiscal en año el 2006, por valor aproximado de \$7.456.000, correspondiente a dineros recibidos en bancos sin identificar el consignante y concepto.

2. En cuento a las observaciones de la Contraloría General de la Republica, por el año 2006, persiste la diferencia en las cifras de "propiedad, planta y equipo" de los módulos de almacén y contabilidad. Además, estos módulos no se encuentran integrados, lo cual genera duplicidad de funciones y dificultad en el proceso de clasificación, registro y control de los bienes.

3. Hallazgos de Revisoría Fiscal

Los Depósitos en Instituciones Financieras se encuentra afectados por las siguientes partidas conciliatorias: Notas debito por valor de \$24.752.781, notas

crédito por \$170.433.494 y consignaciones no registradas en libros por \$28.135.568.

Algunos municipios no informan ni pagan oportunamente los valores por concepto de porcentaje ambiental del impuesto predial, dificultando la causación del ingreso y su posterior recaudo.

En comunicaciones dirigidas a la Administración por esta revisoría y en las Notas a los Estados Contables Básicos año 2007, se informa sobre otros eventos que tienen incidencia contable y financiera.

En mi opinión, excepto por lo indicado en los numerales anteriores, los estados contables básicos que se están presentando a esta asamblea corporativa, que fueron fielmente tomados de los libros de contabilidad, presentan razonablemente el Balance General de la CORPORACIÓN AUTÓNOMA REGIONAL DE BOYACÁ -CORPOBOYACA a 31 de Diciembre del 2007, Estado de Actividad Financiera Económica, Social y Ambiental y Estado de Cambios en el Patrimonio, por el año terminado en esa fecha.

Basado en el alcance de mi auditoria, considero que la Corporación ha llevado su contabilidad conforme a las normas legales y a la técnica contable; que las operaciones registradas en los libros y los actos de los administradores se ajustaron a los estatutos, a las decisiones de la Asamblea Corporativa y del Consejo Directivo; la correspondencia, los comprobantes de las cuentas y los libros de actas se diligencian y conservan debidamente; el avance de implementación del Modelo Estándar de Control Interno y la armonía de éste con el Sistema de Gestión de la Calidad, garantizan la confiabilidad en el manejo de los recursos propios y de terceros que puedan estar en su poder, en cumplimiento de objetivos y metas de la Corporación.

Existe concordancia entre los estados contables básicos que se acompañan y el informe de gestión preparado por la Dirección General de la CORPORACIÓN AUTÓNOMA REGIONAL DE BOYACÁ –CORPOBOYACA, además se ha dado cumplimiento a lo concerniente a la propiedad intelectual y derechos de autor, tal como lo señalan las leyes 222 de 1995 y 603 del año 2000, también se ha dado cumplimiento a la liquidación correcta y pago oportuno de los aportes al sistema de seguridad integral, de acuerdo con la Ley 100 de 1993 y decreto 1406 de 1999.

Atentamente,



Antonio Agudelo Colmenares
Revisor Fiscal
T.P. 3254-T

ANEXOS

NOTAS A LOS ESTADOS CONTABLES BÁSICOS CON CORTE A 31 DE DICIEMBRE DE 2007

I. NOTAS DE CARACTER GENERAL

1. NATURALEZA JURIDICA, FUNCION SOCIAL, ACTIVIDADES QUE DESARROLLA O COMETIDO ESTATAL.

NATURALEZA. La Corporación Autónoma Regional de Boyacá CORPOBOYACÁ, es Un Ente Corporativo de carácter Público, creado mediante la Ley 99 de 1993 y los Decretos 632 y 1768 de 1994.

QUIENES SOMOS: La Corporación Autónoma Regional de Boyacá – CORPOBOYACA, es una entidad estatal de régimen autónomo que pertenece al Sistema Nacional Ambiental, dotada de autonomía administrativa y financiera, patrimonio propio y personería jurídica; encargada de administrar y orientar el manejo del medio ambiente y los recursos naturales renovables con el fin de garantizar su conservación, restauración y desarrollo sostenible, en 87 municipios del Departamento de Boyacá, que constituyen geográficamente una misma unidad geopolítica e hidrogeográfica.

En el ámbito interno, la Corporación está estructurada con base en una Asamblea Corporativa de la cual hacen parte el Gobernador o su Delegado, los alcaldes de los municipios de su jurisdicción y el representante de la comunidad U'wa. El Consejo Directivo está constituido por el Representante del Presidente de la República, el Gobernador o su Delegado, el Delegado del Ministro del Medio Ambiente, cuatro Alcaldes, un representante de las comunidad U'wa dos representantes del sector productivo y dos representantes de las entidades sin ánimo de lucro de la jurisdicción.

El Director General de la Corporación, es elegido mediante un proceso de meritocracia en cumplimiento del Decreto 3345 del 20 de noviembre de 2003, siendo su responsabilidad el cumplimiento de la misión, visión, objetivos, planes, programas y estrategias institucionales que contribuyan a elevar el nivel de vida

de los habitantes de la región y sus condiciones ambientales en procura de formar el desarrollo humano sostenible.

POLÍTICA DE LA CALIDAD. Administrar los recursos naturales con criterios de calidad, cumplir los requisitos para la prestación del servicio y mejorar el sistema de gestión de la calidad a partir de información confiable y personal competente y comprometido para aumentar la confianza y satisfacción del usuario y promover el desarrollo sostenible.

MISIÓN. Somos una entidad pública del orden nacional con patrimonio y autonomía propios, ejercemos como autoridad ambiental, administramos los recursos naturales, protegemos el ambiente en nuestra jurisdicción mediante procesos participativos de planificación, coordinación y gestión de recursos enfocados a propiciar opciones de vida sostenible para lo cual contamos con el talento humano, los instrumentos de planificación y los recursos técnicos, físicos y financieros.

VISIÓN. CORPOBOYACÁ será el eje articulador y legítimo de la gestión ambiental en la jurisdicción, su accionar está fundamentado en la identificación del impacto de sus inversiones, el ordenamiento ambiental del territorio, la prevención y control de la contaminación, el conocimiento y manejo de ecosistemas en especial los de páramo; su gestión se orienta hacia el mejoramiento continuo y fortalecimiento de alianzas estratégicas, con respeto y comunicación abierta y oportuna.

2. PRINCIPALES POLÍTICAS CONTABLES:

Para el proceso de identificación, registró, preparación y revelación de sus estados contables, se está aplicando el Régimen de Contabilidad Pública a partir del 01 de Enero de 2007 adoptado mediante la Resolución 222 de 2006 y del Catálogo General de Cuentas adoptado mediante Resolución 555 de 2006, a nivel de documento fuente. Así mismo, las normas y procedimientos establecidos por la Contaduría General de la Nación en materia de registró oficial de los libros y preparación de los documentos soporte.

Para el registró patrimonial de los hechos financieros, económicos y sociales se aplicó la base de devengo o causación; para el reconocimiento de la ejecución

presupuestal se utiliza la base de caja en los ingresos y el compromiso en los gastos.

3. LIMITACIONES Y DEFICIENCIAS GENERALES DE TIPO OPERATIVO O ADMINISTRATIVO QUE TIENEN IMPACTO CONTABLE Y AFECTAN LA CONSISTENCIA Y RAZONABILIDAD DE LAS CIFRAS.

Las cifras presentadas determinan con objetividad y razonabilidad los bienes, derechos y obligaciones de la entidad y reflejar de manera fidedigna en el Balance General y en el Estado de actividad Financiera, Económica, Social y ambiental, la situación real de conformidad con la normatividad vigente emanada por la Contaduría General de la Nación y demás Entes de control y vigilancia; salvo la cuenta de propiedades planta y equipo por cuanto no se ajustado las cifras del modulo contable con las cifras del modulo de almacén, quedando pendiente la recodificación y agrupación en grupos homogéneos de conformidad con la clasificación contable en el módulo de almacén con el fin de integrarlo con el módulo contable y así establecer las diferencias y realizar los ajustes contables a que haya lugar.

El proceso contable se está viendo afectado, entre otras, por las siguientes situaciones:

DE ORDEN OPERATIVO O ADMINISTRATIVO.

- No todos los municipios informan mensualmente el valor correspondiente al porcentaje ambiental del impuesto predial ni realizan el pago oportunamente, dificultando la causación del ingreso y el ingreso efectivo del dinero; se ha oficiado a los Municipios con el fin de solicitarles el reporte mensual y la transferencia oportuna de los dineros.
- El flujo de documentación con algunas dependencias internas y entidades en especial los municipios y bancos no es el mas optimo dificultando el registro oportuno de los derechos y obligaciones, en especial la liquidación de contratos y convenios. Por esta deficiencia quedan obligaciones y derechos pendientes de registrar que afectan directamente los Activos, pasivos, Ingresos, gastos y el patrimonio.
- Algunas consignaciones en las diferentes cuentas presentan dificultad en la identificación del consignante y el concepto, y no se conocen oportunamente para registrarlas como corresponde. La falta de identificación del consignante,

el concepto y el flujo de las consignaciones bancarias y el no contar con la totalidad de los extractos bancarios, genera partidas conciliatorias que afectan los activos en el grupo de efectivo, deudores y por ende los ingresos restando razonabilidad a los estados contables.

- En los contratos, convenios, autos, resoluciones entre otros no se identifica correctamente con el Numero de Identificación Tributaria (NIT), si es persona jurídica o persona Natural Obligada a inscribirse en el Registro Único Tributario (RUT) o con el Numero de la cedula de ciudadanía si es persona natural no obligada a inscribirse en el RUT., dificultando los registros en la contabilidad a quien corresponde de las obligaciones y derechos adquiridos.
- El módulo de almacén no esta integrado con el módulo contable dificultando la clasificación, registro, depreciaciones y control de los bienes, adicionalmente no se tiene claramente definidas y clasificadas las propiedades, planta y equipo.

4. EFECTOS Y CAMBIOS SIGNIFICATIVOS EN LA INFORMACIÓN CONTABLE

Con la entrada en vigencia del Régimen de Contabilidad Pública a partir del 01 de Enero de 2007 adoptado mediante la Resolución 222 de 2006 y del Catálogo General de Cuentas adoptado mediante Resolución 555 de 2006, se realizo la homologación en el balance del 2006 de conformidad con la carta Circular 72 de 2006 para las cuentas eliminadas y modificadas en especial en la cuenta 1806 denominada Inversión en recursos naturales renovables en conservación eliminada para la vigencia 2007, cuyo valor se disminuye del Activo y simultáneamente del patrimonio para mantener la ecuación patrimonial, generando una disminución significativa en el activo y por ende en el patrimonio y así reflejar la situación financiera, económica, social y ambiental de la entidad con razonabilidad de conformidad con las normas contables vigentes.

La disminución del activo ascendió a la suma de \$17.343.757 miles de pesos al pasar de \$34.892.432 miles de pesos a \$17.548.675 miles de pesos para una disminución del 49.71% afectando significativamente el patrimonio.

II. NOTAS DE CARACTER ESPECIFICO

1. RELATIVAS A LA CONSISTENCIA Y RAZONABILIDAD DE LAS CIFRAS.

Existen cifras en el activo por un valor de \$ 115.754 en miles de pesos representando el 0.51% del Activo y en el pasivo por un valor de \$ 7.457 en miles

de pesos representando el 0.03% del total del Pasivo y patrimonio como se detallan a continuación:

- Subcuenta 160504 Terrenos pendientes de legalizar correspondiente a valores registrados en esta subcuenta de terrenos en proceso de titularización por la suma de \$102.160 miles de pesos representando el 0.45% del total del activo y el 4.06% del total de las propiedades, planta y equipo.
- Subcuenta 164027 Edificaciones pendientes de legalizar corresponde a valores registrados en esta subcuenta de construcciones en terrenos en proceso de titularización por la suma de 12.000 miles de pesos representando el 0.05% del total del activo y el 0.48% del total de las propiedades, planta y equipo.
- Subcuenta 167507 Equipos de transporte, tracción y elevación pendientes de legalizar correspondiente al saldo de los valores registrados en esta subcuenta clasificados del grupo 833015 Bienes pendientes de legalizar, según lo establecido en la Carta circular 72 de 13 diciembre de 2006 por un valor de \$ 1.502 miles de pesos; esta cifra representa el 0.06% de las propiedades, planta y equipo.
- Subcuenta 167590 Otros equipos de transporte, tracción y elevación, registrado en esta subcuenta un valor de \$ 92 miles de pesos pendientes de aclarar y/o ajustar.
- Pasivos por la suma de \$ 7.457 miles de pesos correspondiente a dineros consignados en las cuentas bancarias sin identificar el consignante y registrado en la subcuenta del pasivo 291090 denominada Otros ingresos recibidos por anticipado; esta cifra representa el 0.17% del pasivo.

2. SITUACIONES PARTICULARES DE LAS CLASES, GRUPOS, CUENTAS Y SUBCUENTAS.

NOTA 1. GRUPO 11 - EFECTIVO: Está conformado por los dineros depositados en caja, bancos y corporaciones, que ascienden a la suma de \$ 8.959.173 miles de pesos, representando el 39.83% del Activo, los cuales se encuentran en diferentes Entidades Bancarias debidamente reconocidas por la Superintendencia Bancaria. De igual forma existen partidas conciliatorias que afectan este grupo.

CORPORACION AUTONOMA REGIONAL DE BOYACA - CORPOBOYACA

EFFECTIVO		2007	2006
CAJA		313	76
CUENTAS BANCARIAS			
CUENTAS CORRIENTES			
BANCO CAFETERO		239.239	225.325
BANCO AGRARIO		745.172	314.974
BANCO DE OCCIDENTE		9.517	1.280.539
BANCO POPULAR		0	150.988
BANCO DE COLOMBIA		15.077	10.924
BANCO DE BOGOTA		17.925	1.153.176
BANCO BBVA		525.704	840.919
BANCO SANTANDER		628.739	0
BANCO CAJA SOCIAL		1.784.465	0
BANCO DAVIVIENDA		194.282	23.624
BANCO CONAVI		35.691	5.905
T O T A L CUENTAS CORRIENTES		4.195.811	4.006.374
CUENTAS DE AHORROS			
BANCO DE BOGOTA		2.768	748.795
BANCO BBVA		445.844	219.912
BANCO DE COLOMBIA		902	242.889
BANCO CAFETERO		1.718.638	507.450
BANCO COLPATRIA		286.513	150.974
BANCO DE OCCIDENTE		839	231.917
BANCO AGRARIO		35.724	139.736
CONAVI		5.342	3.135
BANCO CAJA SOCIAL		134.969	131.392
BANCO COLMENA		2.131.510	0
TOTAL CUENTAS DE AHORRO		4.763.049	2.376.200
T O T A L G E N E R A L		8.959.173	6.382.650

NOTA 2. GRUPO 12 - INVERSIONES: Registran un saldo de \$ 3.550.000 en miles de pesos, representa el 15.78% del Activo, los cuales están representados en CDT., que se utilizan para generar rentabilidad, atender los diferentes proyectos de inversión y demás que maneja la Entidad de conformidad con las normas vigentes y las políticas de la Corporación.

CORPORACION AUTONOMA REGIONAL DE BOYACA - CORPOBOYACA

CERTIFICADOS DE DEPOSITO A TERMINO	2007	2006
ENTIDAD BANCARIA		
DAVIVIENDA	0	173.288
COLMENA	1.500.000	0
LAS VILLAS	100.000	100.000
COLPATRIA	100.000	300.000
SANTANDER	350.000	300.000
CAJA SOCIAL	1.500.000	0
BANCO BOGOTA	0	100.000
BANCO CONAVI	0	200.000
TOTAL	3.550.000	1.173.288

NOTA 3. GRUPO 14 - DEUDORES: Asciede a la suma de \$ 6.675.901 miles de pesos, representando el 29.68% del Activo, su mayor representación está dada en la cuenta Ingresos no tributarios por \$ 4.241.386 miles de pesos, la cual se conforma por lo adeudado de multas, tasa por uso de aguas, tasa retributiva, las transferencia del sector eléctrico, licencias ambientales por los autos y resoluciones, porcentaje ambiental del Impuesto Predial recaudado y pendiente por transferir a la Corporación de conformidad con la normatividad vigente; parte de lo relacionado con lo adeudado por el porcentaje ambiental del impuesto predial se encuentra respaldado con Acuerdos de pago, mandamientos de pago de cobro coactivo; estas cifras incluyen valores correspondientes a intereses y valores causados en esta vigencia de conformidad con lo informado por algunos Municipios.

Así mismo existen títulos judiciales depositados en el Banco Agrario Por valor de \$ 78.622 miles de pesos derivados de los embargos realizados por cobro coactivo a los municipios por deudas pendientes de el porcentaje ambiental del impuesto predial y tasa retributiva, registrados en cuentas de orden acreedoras para control y conocimiento de los hechos que en un momento determinado afectan las deudas causadas en el grupo 14 deudores y se convierten en ingreso de efectivo.

DEUDORES	2007	2006
NOMBRE DE LA CUENTA		
TASA POR USO DE AGUAS	729.398	43.262
TASA RETRIBUTIVA	2.186.959	2.624.717
TASA POR GENERACIÓN ELECTRICA	74.421	614.116
MULTAS	227.600	81.958
INTERESES TASA USO DE AGUAS	19.217	7
INTERESES TASA RETRIBUTIVA	180.929	49.591
INTERESES PORCENTAJE Y SOBRETASA AMBIENTAL	206.218	133.875
LICENCIAS AMBIENTALES	156.352	99.541
PORCENTAJE Y SOBRE TASA AMBIENTAL	460.291	821.492
ASISTENCIA TÉCNICA	0	8.755
TRANSFERENCIAS	2.400.964	359.465
OTROS: (EMBARGO JUDICIAL, MAYOR VALOR PAGADO, LIQUIDACIÓN DE CONVENIOS Y SINIESTRO BANCARIO)	33.552	0
TOTAL	6.675.901	4.836.779

NOTA 4. GRUPO 15 – INVENTARIOS: Por valor de \$ 127.502 miles de pesos representa el 0.56% del Activo, se registra el valor correspondiente a los viveros clasificado en los árboles disponibles para la venta, los insumos y materiales para la producción y los árboles en proceso de crecimiento no disponibles para la venta.

NOTA 5. GRUPO 16 - PROPIEDAD PLANTA Y EQUIPO: Por valor neto de \$ 2.518.848 miles de pesos representando el 11.22% del Activo. Se encuentra contabilizada la desvalorización del edificio y algunos terrenos y construcciones por un valor de \$909.443 miles de pesos y la valorización del terreno donde funciona la sede principal según certificación del IGAC por un valor de \$ 337.854 en miles de pesos y la depreciación acumulada asciende a la suma de \$1.695.691 miles de pesos.

NOTA 6. GRUPO 19 – OTROS ACTIVOS: Asciende a la suma de \$ 663.192 miles de pesos representando el 2.93% del Activo, se registran activos que afectan varios periodos contables y son susceptibles de amortización tales como bienes y servicios pagados por anticipado (seguros), cargos diferidos (materiales y suministros), intangibles y las valorizaciones.

NOTA 7. GRUPOS 24, 25, 27 Y 29 – CONFORMAN EL PASIVO: Asciende a la suma de \$ 4.291.282 miles de pesos representa el 19.08% del Activo. Incluye las cuentas que se originan en la prestación de servicios por parte de los funcionarios, contratistas y proveedores en el desarrollo de los convenios, contratos y demás necesidades de la entidad en atención al cumplimiento de su objeto social; las cuentas por pagar ascienden a la suma de \$ 2.659.139 miles de pesos dentro de este valor se encuentran los cheques pendientes de cobro o por reclamar por un valor de \$2.491.307 miles de pesos representando el 58.19% del pasivo eso obedece a la clasificación de las partidas conciliatorias con corte a 31 de diciembre y registradas en la subcuenta 242529 y aumentando el saldo en bancos por el mismo valor dado que estos cheques no fueron entregados y/o cobrados por el beneficiario al cierre de la vigencia; las obligaciones laborales ascienden a la suma de \$ 99.509 miles de pesos correspondiente al valor consolidado de prima de servicios, vacaciones, prima de vacaciones y bonificación de recreación. También se incluyen los Pasivos estimados para contingencias de los procesos judiciales adelantados en contra de la Corporación, por un valor de \$ 1.521.812 miles de pesos. Adicionalmente, existen otros pasivos por la suma de \$ 10.822 miles de pesos correspondiente a dineros consignados en las cuentas bancarias sin identificar el consignante por un valor de \$ 7.457 miles de pesos, mayor valor cancelado en tasa retributiva y uso de aguas por \$ 469 miles de pesos y por transferencias del impuesto predial por \$ 2.896 miles de pesos.

NOTA 8. GRUPO 32 - PATRIMONIO INSTITUCIONAL: Representa el 80.92% del total del Pasivo y Patrimonio o del Activo por un valor de \$ 18.203.334 miles de pesos conformada por las subcuentas Capital Fiscal por un valor de \$ 25.663.113 miles de pesos, Resultados de Ejercicios anteriores <perdida> por un valor de \$ 9.783.148 miles de pesos, resultados del ejercicio utilidad por un valor de \$ 3.293.580 miles de pesos, superávit por donación \$ 5.488 miles de pesos, superávit por valorización \$ 337.854 miles de pesos, patrimonio institucional incorporado por un valor de \$1.502 miles de pesos y provisiones, depreciaciones y amortizaciones por un valor negativo de \$1.315.055 miles de pesos.

Durante la vigencia del 2007 el patrimonio se incremento en \$1.463.843 miles de pesos representando una variación relativa del 8.74% al pasar de \$16.739.491 a \$ 18.203.334 miles de pesos, su mayor variación favorable se dio en el resultado del ejercicio por un valor de \$ 3.998.922 miles de pesos y desfavorable en resultado de ejercicios anteriores por un valor de \$1.051.448 miles de pesos; en las diferentes cuentas se dio variación favorable de \$ 4.044.978 miles de pesos y desfavorable de \$ 2.581.135 miles de pesos.

NOTA 9. CLASE 4 - INGRESOS: Registra el valor causado en el periodo por un monto de \$ 18.577.262 miles de pesos, siendo los más representativos los ingresos fiscales por un valor de \$ 11.919.397 miles de pesos, representando el 64.16% de los ingresos, en este grupo se encuentran causados los ingresos por porcentaje y sobre tasa ambiental al impuesto predial, generación eléctrica. Las transferencias ascienden a la suma de \$ 2.577.142 miles de pesos, correspondiente al 13.87% de los ingresos, en este valor se encuentran incluidos los convenios suscritos. Operaciones interinstitucionales recibidos del Presupuesto General de la Nación por un valor de \$ 1.348.475 miles de pesos correspondiente al 7.26% y otros ingresos por valor de \$2.732.248 miles de pesos tales como (financieros, arrendamientos extraordinarios y ajuste de ejercicios anteriores) correspondiente al 14.71%. Estas cuentas se discrimina de la siguiente manera:

CORPORACION AUTONOMA REGIONAL DE BOYACA - CORPOBOYACA

INGRESOS			
INGRESOS FISCALES		2007	2006
CONCEPTO			
TASA USO DE AGUAS		196.195	58.679
TASA RETRIBUTIVA		1.659.113	1.428.006
TASA POR GENERACIÓN ELECTRICA		2.545.800	2.511.292
MULTAS		151.597	98.398
INTERESES TASA USO DE AGUAS		35.691	68
INTERESES TASA RETRIBUTIVA		251.444	116.794
INTERESES PORCENTAJE Y SOBRETASA AMBIENTAL		118.282	46.809
INTERESES POR MULTAS Y SANCIONES		0	416
REGALIAS Y COMPENSACIONES MONETARIAS		59.468	50.182
PLIEGO DE LICITACIONES		14.315	42.111
ESPECIES VALORADAS		48.815	63.294
PUBLICACIONES		10.926	7.082
LICENCIAS AMBIENTALES		434.242	385.320
SALVOCONDUCTOS		61.520	85.475
PORCENTAJE Y SOBRETASA AMBIENTAL AL IMPUESTO PREDIAL		6.331.989	5.809.769
OTROS		0	371
TOTAL		11.919.397	10.704.066
GENERACIÓN ELECTRICA		2007	2006
ENTIDAD			
AES CHIVOR S.A. E.S.P.		437.581	501.282
COMPAÑÍA ELECTRICA DE SOCHAGOTA		1.311.856	1.153.524
GESTION ENERGÉTICA S.A. E.S.P.		796.363	856.486
TOTAL		2.545.800	2.511.292
TRANSFERENCIAS		2007	2006
NOMBRE DE LA CUENTA			
PARA PROYECTOS DE INVERSIÓN		2.577.142	1.048.977
TOTAL		2.577.142	1.048.977
OPERACIONES INTERSTITUCIONALES		2007	2006
NOMBRE DE LA CUENTA			
PARA GASTOS DE PERSONAL		1.280.561	1.196.898
PARA GASTOS GENERALES		35.511	26.108
CUOTA AUDITAJE - OTROS		35.403	2.625
TOTALES		1.348.475	1.225.631
OTROS INGRESOS		2007	2006
NOMBRE DE LA CUENTA			
FINANCIEROS		440.605	606.744
ARRENDAMIENTOS		756	617
EXTRAORDINARIOS		15.975	51.526
AJUSTE DE EJERCICIOS ANTERIORES		2.274.912	-980.554
TOTALES		2.732.248	-321.667

NOTA 10. GRUPO 51 - GASTOS ADMINISTRACIÓN: Representa el 13.30% del total de los ingresos por un valor de \$ 2.471.480 miles de pesos, los cuales se componen por sueldos y salarios que equivalen al 6.91%, contribuciones efectivas el 0.98%, aportes sobre la nómina el 0.22%, gastos generales el 4.52% e impuestos contribuciones y tasas el 0.67% del total de los Ingresos.

NOTA 11. GRUPO 52 - GASTOS DE OPERACIÓN: Representa el 0.33% del total de los ingresos, por un valor de \$ 62.145 miles de pesos, conformada por las subcuentas gastos generales; en este grupo se encuentran registrados los gastos de funcionamiento que se relacionan directamente con el área o el personal de planta asignado a la Subdirección de gestión ambiental.

NOTA 12. GRUPO 53 – PROVISIONES, AGOTAMIENTO DEPRECIACIONES Y AMORTIZACIONES: Representa el 5.72% del total de los ingresos por un valor de \$1.062.909 miles de pesos, conformado por las subcuenta; para contingencias, valor estimado durante la vigencia por los procesos en contra de la Corporación con pretensiones económicas.

NOTA 13. GRUPO 54 – TRANSFERENCIAS : Representa el 21.57% del total de los ingresos por un valor de \$ 4.006.365 miles de pesos correspondientes a los recursos causados por convenios con Municipios y otras entidades publicas en cumplimiento de sus funciones y cometido Estatal con el fin de contribuir con la administración e inversión en los recursos naturales y del medio ambiente.

NOTA 14. GRUPO 55 – GASTO PUBLICO SOCIAL SOCIAL: Representa el 38.08% del total de los ingresos por un valor de \$ 7.074.775 miles de pesos, se registra el valor correspondiente a inversiones en el medio ambiente tendientes a proteger la diversidad e integridad del ambiente, conservar las áreas de especial importancia ecológica y fomentar la educación.

NOTA 15. GRUPO 58 – OTROS GASTOS. por un valor de \$ 606.008 miles de pesos, conformado por las cuentas: comisiones por un valor de \$ 14.961 miles de pesos, extraordinarios por un valor de \$ 623.491 miles de pesos y ajuste de ejercicios anteriores por un valor negativo de \$ 32.444 miles de pesos en la cual se registró el efecto de los ajustes de contabilizaciones de vigencias anteriores.

NOTA 16. CLASE 8 – CUENTAS DE ORDEN DEUDORAS. Por un valor de \$3.603.839 miles de pesos, en esta clase se registran los hechos o circunstancias que en un momento determinado pueden generar derechos que afecten la estructura financiera de la entidad tales como: Litigios y mecanismos alternativos de solución de conflictos por un valor de \$707.571 miles de pesos, garantías exigidas por un valor de \$939.204 miles de pesos, inventario de obsoletos y vencidos por un valor de \$3.853 miles de pesos, responsabilidades en proceso ante autoridad competente por un valor de \$617.441 miles de pesos, este valor

representa el saldo pendiente por recaudar del siniestro ocurrido con los dineros de las cuentas del banco de Bogota y otras cuentas deudoras de control por valor de \$1.335.770 miles de pesos correspondiente al valor pendiente por recaudar de deudas de tasa retributiva y transferencia ambiental respaldados con acuerdo de pago como mecanismo de control de las cuotas pendientes por recaudar de conformidad con lo establecido en el cual se incluye un monto correspondiente al capital y a los intereses pactados en cada una de las cuotas.


NOTA 17. CLASE 9 – CUENTAS DE ORDEN ACREEDORAS. Por valor de \$18.736.998 miles de pesos, se registran los hechos o circunstancias, compromisos o contratos, que se relacionan con obligaciones y que pueden afectar la estructura financiera de la entidad tales como: litigios y demandas en contra de la entidad con pretensiones económicas por valor de \$13.512.226 miles de pesos, al cierre de la vigencia se encuentran 25 procesos cuantificados por un valor de \$13.433.604 miles de pesos y 48 acciones populares y de nulidad sin pretensiones económicas; también se encuentran registrados embargos judiciales por valor de \$78.622 miles de pesos respaldados en títulos que reposan en la tesorería de la entidad expedidos por el Banco agrario derivados del proceso adelantado por cobro coactivo en procura de recuperar los dineros adeudados por los Municipios, de la transferencia ambiental y tasa retributiva, bienes incautados y aprendidos por valor de \$80.678 miles de pesos derivados de la madera decomisada por no portar el respectivo salvoconducto; y contratos y convenios pendientes de ejecución por valor de \$5.144.094 miles de pesos en este grupo se controlan los contratos y convenios suscritos en los cuales la Corporación adquiere obligaciones y compromete recurso.



MIGUEL ARTURO RODRIGUEZ MONROY
Director General



CESAR ORLANDO LUIS HUERTAS
Contador TP 43920 –T



MARTHA YANETH RODRIGUEZ OTERO
Subdirectora Administrativa y Financiera

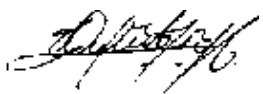


LUIS ANTONIO AGUDELO COLMENARES
Revisor Fiscal TP. 3254-T
VER DICTAMEN

**CERTIFICACIÓN DE LOS ESTADOS FINANCIEROS
A 31 DE DICIEMBRE DE 2007**

Los suscritos Director General y Contador de la Corporación Autónoma Regional de Boyacá – CORPOBOYACA, Certifican que la información financiera, económica, social y ambiental, preparada por nuestra Entidad, con corte a 31 de Diciembre del año 2007, se refleja en forma fidedigna y ha sido fielmente tomada de los libros de contabilidad y esta elaborada conforme a la normativa señalada en el Régimen de Contabilidad Pública, previa verificación de las afirmaciones contenidas en los Estados Contables básicos.


MIGUEL ARTURO RODRÍGUEZ MONROY
Director General


CESAR ORLANDO LUIS HUERTAS
Contador T.P. 43920-T

